PLAN MUNICIPAL DE PREVENCIÓN E DEFENSA CONTRA OS INCENDIOS FORESTAIS DO CONCELLO DE

MEIS

Setembro de 2.019

ÍNDICE

1 INTRODUCIÓN 1

1.1 Antecedentes e xustificación 1

1.2 Obxectivos 2

1.3 Aprobación do Plan Municipal de Prevención e Defensa Contra Incendios Forestais 3

2 ÁMBITO TERRITORIAL 4

2.1 Situación, límites e superficies 4

2.2 Parroquias e núcleos de poboación 5

2.3 Caracterización do medio natural 6

2.3.1 Topografía 6

2.3.2 Climatoloxía 7

2.3.3 Edafoloxía 7

2.3.4 Hidroloxía 8

2.3.5 Flora 9

2.3.6 Fauna 12

3 ANÁLISE DO RISCO DE INCENDIOS 13

3.1 Histórico de incendios 13

3.1.1 Número de incendios e superficie queimada 13

3.1.2 Parroquias de Alta Actividade Incendiaria (PAAI) 15

3.1.3 Activación do PEIFOGA en situación 2 16

4 XESTIÓN DA BIOMASA 21

4.1 Definición das redes secundarias de faixas de xestión de biomasa 21

4.1.1 Perimetral ao solo urbano, núcleo rural e urbanizable 22

4.1.2 Arredor das edificacións destinadas ás persoas, vivendas illadas, urbanizacións, depósitos de lixo, cámpings, gasolineiras e parques e instalacións industriais situados a menos de 400 metros do monte e arredor das edificacións illadas destinadas ás persoas 23

4.2 Xestión da biomasa en pistas, vías, camiños, estradas de titularidade municipal 24

4.3 Xestión da biomasa nos montes de titularidade municipal 24

PLANOS

1 Plano de Situación

2 Rede de defensa contra os incendios forestais

2.1 Rede secundaria de faixas de xestión da biomasa perimetral ao solo urbano, núcleo rural e urbanizable, e relación de parcelas afectadas

MEMORIA

1 INTRODUCIÓN

1.1 Antecedentes e xustificación

O monte constitúe un patrimonio esencial para o desenvolvemento sustentable de Galicia, onde os terreos de monte constitúen máis do 65% da súa superficie e onde integrados con eles hai 313 concellos cuns 31.550 núcleos de poboación.

Mais o importante valor que o monte desempeña para a nosa sociedade no seu conxunto vén sendo ameazado pola propagación de incendios forestais, afectando á súa riqueza ambiental e paisaxística e ás actividades agroforestais que se desenvolven nel.

Esta situación débenos facer conscientes de que os incendios forestais no medio rural constitúen unha grave ameaza para calquera política de desenvolvemento rural, ademais de comprometer a sustentabilidade económica e social de Galicia.

Os terreos forestais e as súas zonas de influencia teñen unha configuración específica que dificulta a súa protección contra os incendios forestais; entre outras, estas características son a fragmentación da propiedade, o desequilibrio entre zonas, o abandono da agricultura, a gandaría extensiva sen control e a progresiva transformación das parcelas agrícolas fragmentadas en terreos de monte, o que deu lugar a unha progresiva desorde do territorio incrementando a ameaza derivada dun incendio forestal.

O *Estatuto de autonomía de Galicia* no *artigo 27.10* e a *Constitución de 1978* nos *artigos 148.1.8* e *149.1.23* determinan o marco normativo xeral de referencia en materia de prevención e incendios forestais. A *Lei 43/2003, de 21 de novembro, de montes*, atribúe á Comunidade Autónoma a facultade para desenvolver os aspectos de defensa contra incendios forestais dotando dun marco regulador lexislativo que contribúe a fortalecer a seguridade xurídica das administracións públicas galegas e dos cidadáns na prevención e defensa contra os incendios forestais.

A *Lei 7/2012, do 28 de xuño, de montes de Galicia*, ten por obxecto establecer o marco normativo

dos montes e terreos forestais existentes na Comunidade Autónoma de Galicia, e será aplicable a todos os montes ou terreos forestais do territorio.

A *Lei 3/2007,do 9 de abril, de prevención e defensa contra os incendios forestais de Galicia*, estrutura o planeamento de defensa do espazo rural fronte aos incendios forestais, en varios niveis: galego, de distrito, municipal e inframunicipal. No seu *artigo 7* atribúe a competencia dos concellos de elaborar e aprobar os plans municipais de prevención e defensa contra os incendios forestais, adoptar as medidas de prevención de incendios forestais que lles correspondan en terreos que lles sexan da súa titularidade, ordenar a execución das obras necesarias para conservar e manter o solo e a biomasa vexetal nas condicións precisas que eviten os incendios, e de forma máis concreta a ordenación e execución subsidiaria da xestión da biomasa, así coma o deber de xestionar as redes secundarias de faixas de xestión de biomasa e as faixas laterais das redes viarias da súa titularidade.

Neste marco, o planeamento a nivel municipal integrará nos plans de emerxencias municipais as actuacións de prevención e defensa contra os incendios forestais, con arranxo ó previsto na lexislación galega de emerxencias, sendo a *Lei 2/1985, do 21 de xaneiro, sobre protección civil*, a *Lei 5/2007, do 7 de maio, de emerxencias de Galicia (Platerga)* e o *Plan especial de protección civil ante emerxencias por incendios forestais na Comunidade Autónoma de Galicia (Peifoga)*.

1.2 Obxectivos

O obxectivo principal do presente Plan Municipal de Prevención e Defensa contra Incendios Forestais, en cumprimento do establecido na *Lei 3/2007*, é a definición da rede de faixas secundarias de xestión de biomasa, formadas por un conxunto de parcelas lineais do territorio estratexicamente localizadas, e garantir o control e a eliminación total ou parcial da biomasa forestal, mediante técnicas silvícolas axeitadas, co fin principal de reducir o risco de incendio e protexer a seguranza das persoas.

Este obxectivo fundamental concrétase nunha serie de accións sobre o territorio que buscan organizar a xestión da biomasa en zonas estratéxicas, especialmente aquelas declaradas de alto

risco de incendio, unido á construción e mantemento de faixas exteriores de protección de zonas poboadas, o tratamento de áreas forestais nun esquema de intervención segundo modelos silvícolas previamente establecidos, no ámbito da defensa de persoas e bens e a defensa dos montes.

A redacción do presente Plan pretende, por tanto, aportar un documento que conteña as accións necesarias para a defensa contra os incendios forestais efectuando unha análise da situación actual, e establece unha zonificación do territorio como marco das directrices de actuación a realizar para acadar os obxectivos propostos.

1.3 Aprobación do Plan Municipal de Prevención e Defensa Contra Incendios Forestais

É competencia dos concellos elaborar e aprobar os plans municipais de prevención e defensa contra os incendios forestais, e integralos nos plans de emerxencias municipais, de acordo co previsto na lexislación galega de emerxencias.

Os plans deberán ser redactados por técnicos competentes en materia forestal.

A estrutura deste plan, ven definida no *artigo 16* da *Lei 3/2007*, e axustarase ás directrices que estableza a normativa aplicable en materia de emerxencias.

Será a dirección xeral competente en materia forestal quen emita informe preceptivamente e con carácter vinculante sobre os plan municipais de prevención e defensa contra os incendios forestais antes da súa aprobación. O ámbito do plan poderá ser de todo o concello ou ilo desenvolvendo por zonas.

A coordinación e a xestión do planeamento municipal de prevención e defensa contra os incendios forestais compétenlle a alcaldía. A elaboración, execución e actualización deste planeamento ten carácter obrigatorio.

Os plans municipais de prevención e defensa contra os incendios forestais deberán adaptarse ao disposto nesta Lei nun prazo de cinco anos desde a súa entrada en vigor.

2 ÁMBITO TERRITORIAL

O marco xeográfico obxecto do presente Plan Municipal de Prevención e Defensa Contra os Incendios Forestais é o concello de Meis, localizado na provincia de Pontevedra, dentro do Distrito Forestal XIX Caldas-O Salnés.

2.1 Situación, límites e superficies

Situación

O concello de Meis sitúase na provincia de Pontevedra. As súas coordenadas xeográficas son:

- Latitude: 42°29'45,01"N
- Lonxitude: 8°43'21,21"W



Mapa 1 Localización do concello

Límites

a Norte: concellos de Portas e Vilanova de Arousa.

b Oeste: concellos de Ribadumia e Meaño.

c Sur: concello de Poio.

d Leste: concellos de Poio e Barro.

Superficie

Ten unha extensión de 52,4 km².

2.2 Parroquias e núcleos de poboación

O concello distribúese en 7 parroquias que se relacionan na seguinte táboa:

Parroquia	Superficie	Habitantes
A Armenteira (Santa María)	1622,63	758
San Martiño de Meis (San Martiño)	411,42	490
Meis (San Salvador)	891,98	457
San Lourenzo de Nogueira (San Lourenzo)	458,31	583
Nogueira (San Vicente)	728,18	902
San Tomé de Nogueira (San Tomé)	510,58	681
Paradela (Santa María)	612,27	905

Táboa 1 Táboa de parroquias e habitantes (Fonte: IGE) *Superficie en hectáreas

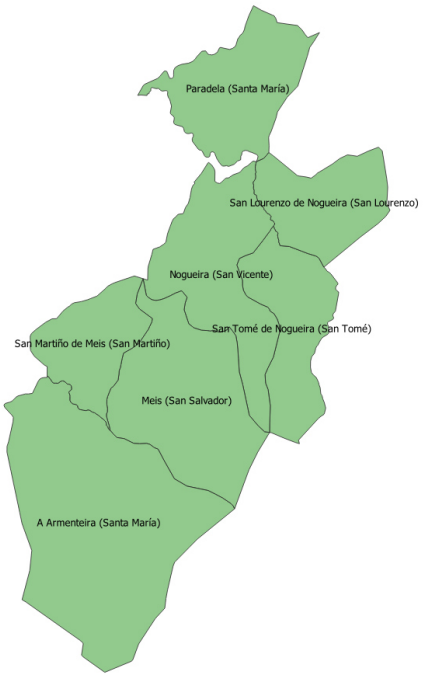

Mapa 2 Mapa de parroquias

2.3 Caracterización do medio natural

2.3.1 Topografía

O concello abarca a parte occidental do Castrove chegando ata beiras do Umia na parroquia de Paradela, o que permite participar das fortes pendentes que orixinan as ladeiras do Castrove no seu descenso sobre a veiga do Umia, e da suave topografía que domina nesta. Son os montes Rabuñade, Cavada e Sete Fontes, que enlazan co Castrove ao sur. Aínda que o seu aspecto é parecido, coa súa cima aplanada na que sobresaen cristas illadas que alcanzan os 200 m, a súa estrutura interna difire sensiblemente duns a outros. Os de maior entidade como o Rabuñade, son domos graníticos nos que a rocha se presenta con abundantes diaclasas e fracturas, mentres que outros, como o Cavada e Sete Fontes, están constituídos por bolos de granito recubertos de xabre ou area grosa resultante da descomposición daquel.

Cunha orientación NE-SO, o Castrove estende o seu aplanada cima durante varios quilómetros, definíndose como un bloque elevado, cuns límites bastante netos, entre a fractura meridiana e a chaira do Salnés.

A tectónica miocena elevaríao á súa posición actual, ao mesmo tempo que orixinaba unha inclinación cara ao SO, formado polos montes de San Mamede e Fontefría, separados por unha fractura por onde corre o arroio de Armenteira.

A iso débese o estreito val que forma este arroio nos primeiros quilómetros do seu percorrido. Pola contra, os pequenos ríos que drenan o territorio municipal, despois de escavar durante poucos metros as ladeiras do Castrove, discorren pola chaira cun leito apenas encaixado e formando unha pequena conta drenada polo canón cara ao Umia.

En Meis distínguense dúas unidades topográficas ben diferenciadas a primeira, ao leste, é o cordal montañoso que separa as rías de Arousa e Pontevedra e que culmina en altitudes superiores ao 600 m no Castrove; a segunda, é a chaira e fértil veiga coñecida como Val do Salnés.

Cunha orientación case meridiana, o Castrove estende a súa cima aplanada ao longo de varios

quilómetros, configurándose como un bloque elevado cuns límites bastante claros entre a falla meridiana e o Val do Salnés. Desde o Castrove, domínase todo o val, caracterizado pola planicie da súa topografía e a súa disposición paralela ao Castrove e á falla que separa a ambas as unidades.

Esta depresión está salpicada por unha serie de pequenos outeiros, que separan o curso baixo do Umia dos pequenos ríos que drenan o termo, estes, nacen nas ladeiras do Castrove e tras uns metros de estreitos e encaixados leitos percorren mansamente a superficie plana do val, formando unha pequena conca drenada polo Umia.

2.3.2 Climatoloxía

No aspecto climático, o termo municipal de Meis, goza das temperaturas suaves e as abundantes precipitacións que caracterizan ao clima oceánico húmido. O volume anual de precipitación sitúase nos 1.500 mm, que se distribúen en 160 días de choiva e o 39 % deste total cae durante os meses de novembro, decembro e xaneiro, que aparecen como os máis chuviosos do ano. Ao contrario, nos meses de xuño, xullo e agosto rexístrase unha redución das precipitacións que descenden por baixo dos 50 mm mensuais, representando a precipitación recollida nestes meses tan só o 9 % do total anual. Ás débiles precipitacións destes meses acompañan as temperaturas máis elevadas do ano, cunha media que se sitúa nos 20,5 ºC en agosto. Unha temperatura media anual de 15 °C e de 9,5 ºC e 10 °C nos meses máis fríos (xaneiro e febreiro, respectivamente), confirman a suavidade térmica deste clima.

2.3.3 Edafoloxía

As características climáticas, combinadas coas litolóxicas e topográficas, orixinan a existencia, no termo municipal de Meis, dunha sucesión ou "catena" de chans moi típica da Galicia occidental. A cima do Castrove presenta un chan apenas desenvolto e cun só horizonte. Nas fortes pendentes que orixinan as súas ladeiras, este litosol é substituído por un ránker máis profundo. A continuación, nas suaves pendentes que abren os regachos, instálase un cambisol

húmico con deshorizontes e maior profundidade que os anteriores, pero cun grao de acidez que é necesario corrixir para a súa dedicación a cultivos anuais. Sobre a topografía plana da veiga do Umia e Cañón, o cambisol húmico pasa a gleico como consecuencia de presentar os niveis inferiores do perfil encharcados, o que, se non significa ningún obstáculo para os prados, fai necesario unha boa drenaxe para a obtención de bos rendementos nos cultivos.

2.3.4 Hidroloxía

O concello esténdese desde as cimas do monte Castrove ata as marxes do río Umia, formando, tras un brusco descenso inicial, unha fértil veiga inserida no Val do Salnés.

O río Umia nace nas proximidades da aldea de Reigosa, parroquia de Acibeiro (Forcarei, Pontevedra), a unha altitude próxima ao 600 m. No seus 63 km de percorrido baña os municipios de Forcarei, A Estrada, Cuntis, Moraña, Caldas de Reis, Portas, Vilagarcía de Arousa, Ribadumia e Cambados. No seu curso inferior rega a comarca de O Salnés e desemboca na ría de Arousa. Os seus afluentes pola dereita son: Fervenza, Brañas, Porto, Galo, A Cava, Os Cabaleiros, Bermaña, Follente, Cardín, O Cerquido, Landoira e O Muiño. Pola esquerda recibe as augas do Grela, Toxeira, Os Tornos, Laceira, Grixo, Senande, Chaín e Cañón.

O río Cañón nace na parroquia de Lois, municipio de Ribadumia, e é cos seus 10 km de lonxitude un dos ríos principais do municipio de Meis.

Todas as parroquias do municipio son atravesadas por regatos, que finalmente van a desaugar ao río Umia; así, A Armenteira atópase nunha valgada sumamente fértil polos moitos mananciais que a percorren e que, uníndose, forman dous regatos, un dos cales atravesa a horta do convento.

A parroquia de San Martiño de Meis, crúzaa un regato que segue despois pola de Barrantes e vai a desaugar ao río Umia. En Meis, nace un arroio que a atravesa e desemboca igualmente no Umia.

A parroquia de San Lourenzo de Nogueira, é percorrida por dous regatos, o Susede e o Rialdoño, o último dos cales nace na aldea de Ai. Os dous únense a outro que vén de nogueira e xuntos

seguen polo límite da parroquia de Paradela a desaugar no Umia. A parroquia de Paradela sepárase da de Romai polo río Umia, que serve tamén de división coa de Baión, e ao sur dela corre un regato chamado pequeno que unido aos que veñen das parroquias de Nogueira, desemboca naquel río.

2.3.5 Flora

No concello de Meis, a acción antrópica substituíu á vexetación de carballos e castiñeiros, abundantes noutras épocas, pola presenza dominante do piñeiro común (*Pinus pinaster*). Esta cuberta arbórea impúxose fronte o mato arbustivo a base de toxos e xestas, que predominan nas zonas máis elevadas. Especies máis hidrófilas, como os ameneiros, salgueiros ou as vimbias, xunto cos prados naturais, bordean as beiras dos ríos. Para o estudo da vexetación do termo municipal de Meis procedeuse á delimitación dos distintos grupos de cultivos e aproveitamentos característicos do que poderiamos chamar conxunto comarcal de litoral.

Regadío. Poden distinguirse dentro deste apartado a horta propiamente dita dos cultivos herbáceos. Chámase horta ao cultivo das verzas, dedicadas en gran parte á alimentación do gando porcino. Aparte da horta, existe o "eixido", un pequeno horto que existe arredor das casas de campo, onde se cultivan hortaliza para o autoconsumo, entre as que destacan: col, repolo, cebola e tomate, con menor importancia, cultívanse pementos, chícharos, xudías verdes, leituga, coliflor e amorodo, así como árbores froiteiras, entre os que destacan maceiras e pereiras, aínda que se atopan especies moi variadas e dedícanse exclusivamente ao autoconsumo.

A horticultura está moi desenvolta nalgunhas zonas como o Val do Salnés, onde o obxecto da mesma non é o autoconsumo, senón a venda dos produtos obtidos.

Os coidados que reciben estes cultivos son bos, a técnica máis usual é o abonado, para o cal adoitan empregarse materias naturais como esterco, ou algas mariñas e "pateiro" (pequeno cangrexo pescado para tal fin), na zona litoral. Estes produtos provocan unha gran fertilidade no chan, tanto pola materia orgánica como polo calcio e fósforo que achegan. En canto aos cultivos herbáceos, predominan o millo e as patacas. A principal alternativa seguida é o millo sobre millo,

intercalando a herba de Vigo ou ray-grass italiano, sendo esta alternativa a principal de toda a zona litoral de Pontevedra e dá tanto en regadío como nas mellores terras de secan.

Prados naturais. O clima e o chan desta comarca a fan apta para este aproveitamento, oscilando a porcentaxe de ocupación ao redor dun 10 %. As praderías naturais adoitan localizarse en valgadas, proximidades de mananciais, zonas húmidas e vales pouco drenados. Entre as especies que compoñen estas praderías as máis comúns son gramíneas como *Agrostis vulgaris*, *Antoxanthum odoratum*, *Arrhenaterum thorei*, *Briza media*, *Cynosurus christatus*, *Dactilo espontaneo*, *Holcus lanatus*, *Poa pratensis*, *Poa trivialls*, *Lolium perenne* e *Lolium multiflorum*; leguminosas como *Lotus corniculatus*, *Lotus ullginosus*, *Trifollum pratense*, *Trifollum repens*; e outras especies como *Ranunculus acris*, *Plantago lanceota*, *Rinanthus crista-galli*, *Rumex sp*.

Labor intensiva. Como labor intensivo entendeuse todos os cultivos herbáceos que non reciben regas.

Practicamente as tres cuartas partes do labor provincial concéntranse nas comarcas de montaña e litoral. Na zona litoral, onde as temperaturas son máis suaves, o cultivo predominante é o millo, cultivándose intensivamente nas mellores zonas.

Viñedo. Obsérvase unha distribución moi irregular, destacando a comarca de litoral que dedica un 64,28 % ao cultivo do viñedo.

Pasteiro. Dentro deste apartado incluíronse aquelas superficies que, ben por abandono de cultivo ou por non cultivarse nunca, están invadidas por especies gramíneas e leguminosas espontáneas como poden ser: poa, festuca, vallico e algún trevo. Sitúanse en zonas pouco húmidas e, a diferenza dos prados, nin se regan eventualmente nin se estercan. O seu aproveitamento é por pastoreo na primavera e outono. Destaca a comarca de litoral, onde se concentra o 50,19 % do pasteiro provincial.

Mato. Podemos distinguir varios grupos segundo este o mato formando masas puras ou asociado a especies forestais. A práctica totalidade da superficie de matogueira, o 94,78 % atópase formando masas puras; o resto, unha porcentaxe de 5,22 % atópase asociado a especies forestais. As especies mais comúns son distintas variedades de toxo, xesta negra, a

Chamaespartium sapitalle, carqueixa e diversas variedades de breixo. O aproveitamento que se dá ás matogueiras é moi variado, dende o pastoreo extensivo á utilización do mesmo para cama de gando.

Mato con arboredo de coníferas. A súa distribución superficial e porcentual na comarca de litoral é de 1.354 e 31,21 respectivamente.

Trátase preferentemente de matogueira asociada a *Pinus pinaster*, coñecido como piñeiro galego e predomina nas comarcas de montaña e litoral.

Matogueira con arboredo de frondosas. A súa distribución superficial e porcentual na comarca que estudamos é de 103 e 16,53 respectivamente.

As masas de matogueira asociada a frondosas son poucas comparativamente coas asociadas a coníferas. A especie arbórea predominante é o eucalipto.

Mato con arboredo de coníferas e frondosas. A súa distribución superficial e porcentual na comarca de litoral é de 181 e 14,51 respectivamente.

Neste epígrafe inclúense as superficies de matogueira asociadas con coníferas e frondosas, das cales, destacan o piñeiro galego e o eucalipto respectivamente.

Especies forestais

Coníferas. A principal especie poboadora destes bosques é o *Pinus pinaster*. Non só é a principal especie existente das coníferas, senón de todas as forestais. A distribución superficial e porcentual das coníferas na comarca de litoral é de 12,58 e 21,52 respectivamente.

Frondosas. A distribución superficial e porcentual das frondosas na comarca de litoral é de 3.547 e 18,39 respectivamente.

Asociación de coníferas y frondosas. A distribución superficial e porcentual na comarca de litoral é de 40.043 e 44,66 respectivamente.

A principal asociación compóñena o piñeiro galego e o eucalipto, de maneira que este forma cordóns arredor das masas de piñeiro, parecendo polo seu aspecto exterior que sexan masas puras de eucalipto.

Improdutivo. Neste epígrafe inclúense todos aqueles terreos que non son susceptibles de

aproveitamento agrícola, ben sexa por causas naturais ou artificiais. Entre as superficies improdutivas naturais poden citarse leitos de ríos e arroios, barrancos, cantís, costas areosas, etc. e entre as artificiais pódense citar rede viaria, núcleos urbanos, polígonos industriais, aeroportos, etc.

Na comarca do litoral concéntrase o 45,06 % da superficie improdutiva, pois é nesta comarca onde existe maior aglomeración de núcleos urbanos, maior densidade de rede viaria e todas as costas ben de area ou cantís, ademais de todas as urbanizacións turísticas.

2.3.6 Fauna

En función dos distintos tipos de vexetación existente na comarca, atopamos unha gran diversidade de comunidades de fauna, adaptadas aos distintos habitantes, sen prexuízo de que moitos dos compoñentes de cada un delas, desenvolvan algunha parte do seu ciclo vital fora do seu hábitat típico.

Así, como mamíferos típicos do bosque mixto de frondosas, destacan o xabaril, a xeneta e o teixugo. De entre a comunidade das aves cabe destacar o rateiro común, o azor, o bufo chico, o cuco, o gabeador común, o pimpín e o tordo galego.

Dentro da comunidade dos piñeirais, destacan dentro dos mamíferos o coello. Ademais é frecuente nestas formacións a presenza de raposos. Como aves máis representativas desta unidade están o carboeiro común, o ferreiriño azul ou o ferreiriño negro, ademais é frecuente atopar a especies como a rola común, o xirín, o merlo común, o peto verde e rapaces como o azor, o gabián e, en menor grao, o miñato común.

Como mamíferos típicos de hábitat conformado por formacións vexetais de tipo matogueira, poden citarse o coello e o xabaril. Entre as aves máis comúns poden citarse as seguintes especies, *Emberiza schoeniclus*, *Erithacus rubecula*, *Fringilla coelebs*, *Turdus merula*, entre outras. O réptil máis característico destes espazos no territorio é o lagarto ocelado.

Nun hábitat definido por unha vexetación eminentemente herbácea (cultivos e pasteiros), atopamos como mamíferos á toupa común, rato de campo e rata agreste. Doutra banda adoitan

introducirse nestes espazos especies como o raposo ou xabaril.

3 ANÁLISE DO RISCO DE INCENDIOS

A análise estatística dos incendios forestais acontecidos no concello foi elaborada a partir dos datos proporcionados pola Consellería do Medio Rural para o período 2008-2017.

Segundo o PEIFOGA, o Índice de Risco Potencial (IRP) para o concello é **Moderado** e **SI** está declarado como Zona de Alto Risco (ZAR).

3.1 Histórico de incendios

3.1.1 Número de incendios e superficie queimada

Para o período considerado o concello presenta unha media de 9,40 incendios/ano e 10,65 hectáreas/ano queimadas. O número de incendios forestais ocorridos foi de 94 lumes, queimando un total de 106,48 hectáreas, 98,86 arboradas e 7,62 rasas. Na seguinte táboa e gráfica amósanse os datos de superficies queimadas e o número de incendios ocorridos no período 2008-2017.

Parroquia	Ano	Nº	Superficie Arborada	Superficie Rasa	Superficie Total
Meis (San Salvador)	2008	1	0,15	0,00	0,15
A Armenteira (Santa María)	2009	5	1,63	0,03	1,66
Meis (San Salvador)	2009	2	0,01	0,07	0,08
Paradela (Santa María)	2009	2	0,25	0,00	0,25
San Martiño de Meis (San Martiño)	2009	5	0,24	0,11	0,35
A Armenteira (Santa María)	2010	2	0,00	0,13	0,13
Paradela (Santa María)	2010	1	0,26	0,05	0,31
S. Lourenzo de Nogueira (S. Lourenzo)	2010	1	0,00	0,03	0,03
A Armenteira (Santa María)	2011	3	0,67	0,50	1,17
Meis (San Salvador)	2011	2	0,03	0,20	0,23
Nogueira (San Vicente)	2011	10	1,88	0,01	1,89
Paradela (Santa María)	2011	9	1,76	0,29	2,05
S. Lourenzo de Nogueira (S. Lourenzo)	2011	4	0,67	0,04	0,71
San Martiño de Meis (San Martiño)	2011	5	1,72	0,02	1,74
San Tomé de Nogueira (San Tomé)	2011	1	0,06	0,00	0,06
A Armenteira (Santa María)	2012	1	0,00	0,15	0,15
Paradela (Santa María)	2012	1	0,00	0,01	0,01

Parroquia	Ano	Nº	Superficie Arborada	Superficie Rasa	Superficie Total
S. Lourenzo de Nogueira (S. Lourenzo)	2012	1	0,24	0,00	0,24
San Martiño de Meis (San Martiño)	2012	2	0,43	0,00	0,43
San Tomé de Nogueira (San Tomé)	2012	1	0,02	0,00	0,02
A Armenteira (Santa María)	2013	4	1,11	0,02	1,13
Nogueira (San Vicente)	2013	1	0,02	0,00	0,02
S. Lourenzo de Nogueira (S. Lourenzo)	2013	5	1,53	0,08	1,61
San Martiño de Meis (San Martiño)	2013	2	0,02	0,15	0,17
San Tomé de Nogueira (San Tomé)	2013	5	0,77	0,32	1,09
Meis (San Salvador)	2014	1	0,63	0,00	0,63
San Martiño de Meis (San Martiño)	2014	1	0,01	0,11	0,12
A Armenteira (Santa María)	2015	4	0,20	0,01	0,21
San Martiño de Meis (San Martiño)	2015	3	0,33	0,00	0,33
A Armenteira (Santa María)	2016	2	0,23	0,07	0,30
Meis (San Salvador)	2016	2	0,00	3,52	3,52
S. Lourenzo de Nogueira (S. Lourenzo)	2016	2	0,32	0,03	0,35
A Armenteira (Santa María)	2017	2	83,47	1,67	85,14
Nogueira (San Vicente)	2017	1	0,20	0,00	0,20
TOTAL		**94**	**98,86**	**7,62**	**106,48**

Táboa 2 Número de incendios e superficie queimada no período 2008-2017 (Fonte: Consellería do Medio Rural) *Superficie en hectáreas

Parroquia	TOTAL	2008	2009	2010	2011	2012	2013	2014	2015	2016	2017
A Armenteira (Santa María)	23	0	5	2	3	1	4	0	4	2	2
Meis (San Salvador)	8	1	2	0	2	0	0	1	0	2	0
Nogueira (San Vicente)	12	0	0	0	10	0	1	0	0	0	1
Paradela (Santa María)	13	0	2	1	9	1	0	0	0	0	0
S. Lourenzo de Nogueira	13	0	0	1	4	1	5	0	0	2	0
San Martiño de Meis (San Martiño)	18	0	5	0	5	2	2	1	3	0	0
San Tomé de Nogueira (San Tomé)	7	0	0	0	1	1	5	0	0	0	0
TOTAL	**94**	**1**	**14**	**4**	**34**	**6**	**17**	**2**	**7**	**6**	**3**

Táboa 3 Distribución dos incendios no período 2008-2017 (Fonte: Consellería do Medio Rural)

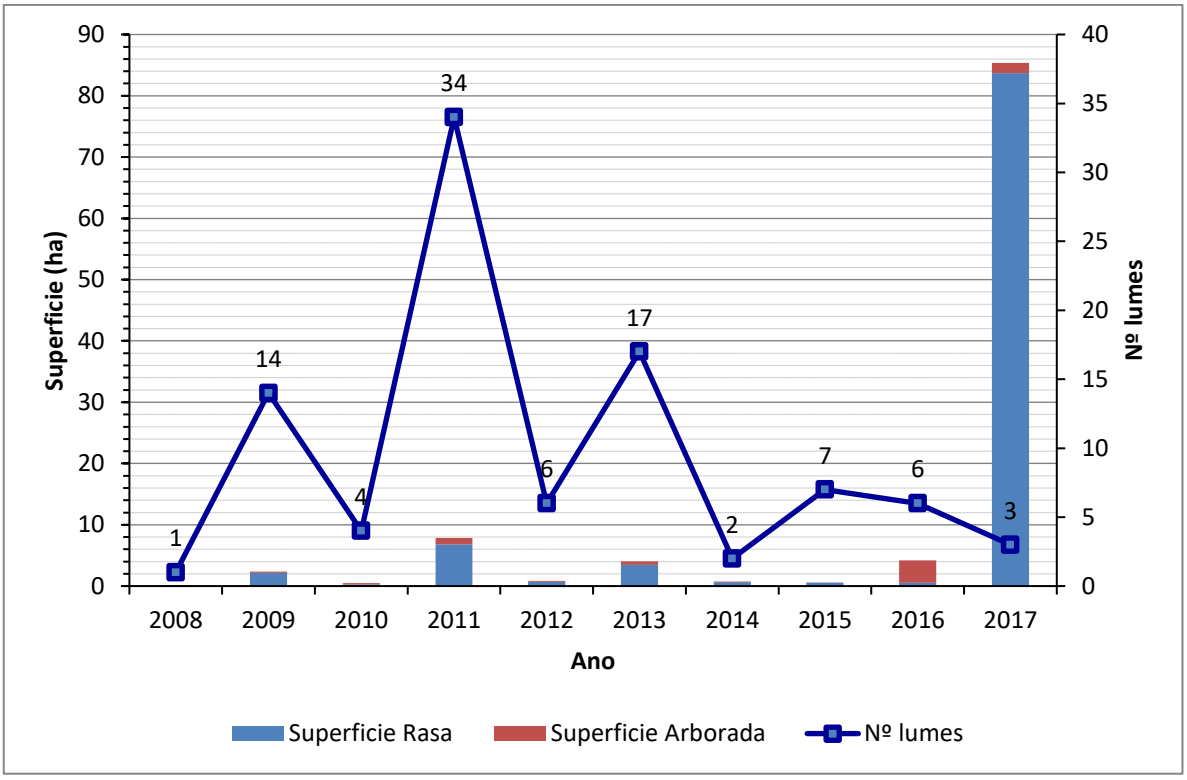

Gráfica 1 Superficie queimada e número de incendios ocorridos no período 2008-2017 (Fonte: Elaboración propia)

3.1.2 Parroquias de Alta Actividade Incendiaria (PAAI)

Segundo a Lei 7/2012, do 28 de xuño, de montes de Galicia as parroquias de alta actividade incendiaria son aquelas parroquias incluídas en zonas declaradas como de alto risco que, polo número de incendios forestais reiterados ou pola súa gran virulencia, precisen medidas extraordinarias de prevención de incendios e de protección dos montes fronte aos impactos producidos por eles.

Nas parroquias de alta actividade incendiaria realizarase un seguimento exhaustivo de calquera actividade incluída no territorio e intensificaranse as actuacións de vixilancia e disuasión.

No concello de Meis non hai declarada ningunha parroquia de alta actividade incendiaria segundo o Plan de prevención e defensa contra os incendios forestais de Galicia (PLADIGA 2019).

Amósanse a continuación os datos desagregados por parroquias. Tal e como se pode apreciar, o maior número de incendios ocorre nas parroquias de A Armenteira e San Martiño de Meis, sendo a primeira a que presenta maior superficie queimada.

Parroquia	Nº	Superficie Arborada	Superficie Rasa	Superficie Total
A Armenteira (Santa María)	23	87,31	2,58	89,89
Meis (San Salvador)	8	0,82	3,79	4,61
Nogueira (San Vicente)	12	2,10	0,01	2,11
Paradela (Santa María)	13	2,27	0,35	2,62
San Lourenzo de Nogueira (San Lourenzo)	13	2,76	0,18	2,94
San Martiño de Meis (San Martiño)	18	2,75	0,39	3,14
San Tomé de Nogueira (San Tomé)	7	0,85	0,32	1,17
TOTAL	**94**	**98,86**	**7,62**	**106,48**

Táboa 4 Número total de lumes por parroquia e superficie queimada no período 2008-2017 (Fonte: Consellería do Medio Rural)

*Superficie en hectáreas

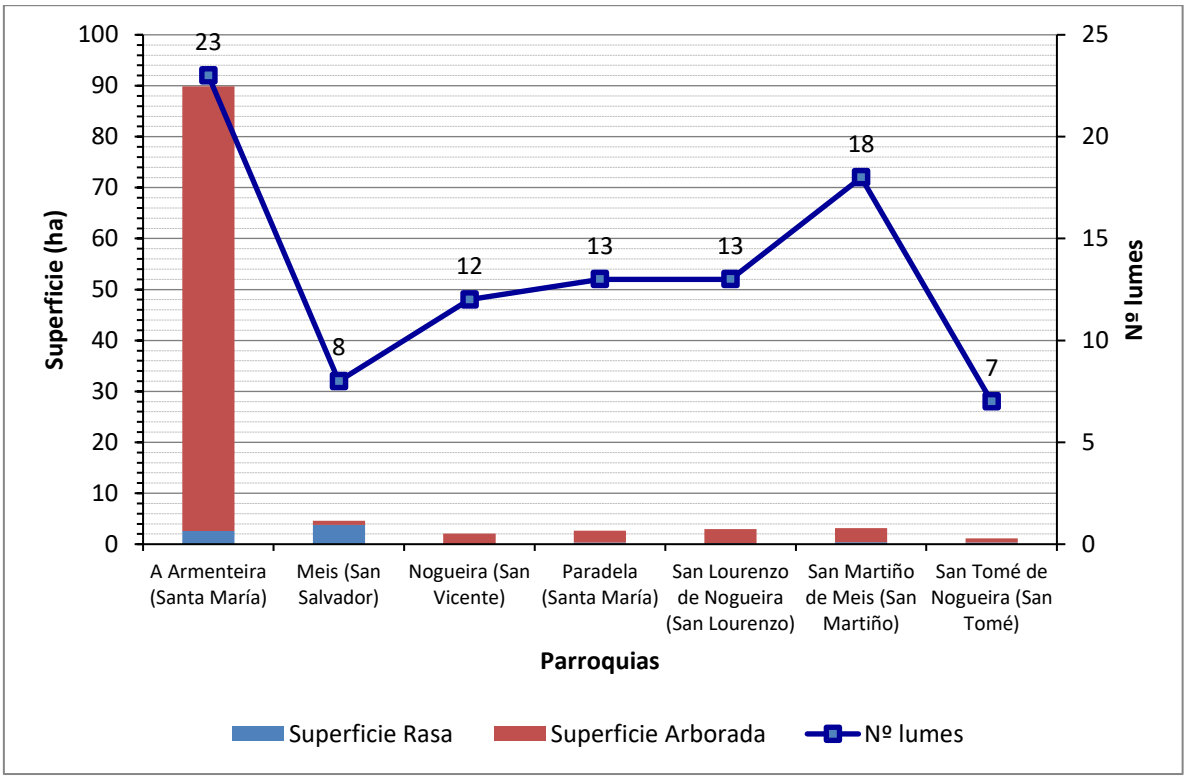

Gráfica 2 Superficie queimada e número de incendios forestais por parroquia para o período 2008-2017

3.1.3 Activación do PEIFOGA en situación 2

Segundo o establecido na Directriz básica de planificación de protección civil de emerxencia por incendios forestais (Real Decreto 893/2013, do 15 de novembro) e no PEIFOGA, a clasificación dos lumes depende do establecemento previo dun índice de gravidade potencial, en función do cal se declarará unha situación operativa.

Os índices de gravidade potencial dos lumes determínanse en función da topografía da zona, das dimensións do incendio, dos combustibles existentes, das características das masas forestais ameazadas, das infraestruturas de defensa contra incendios (devasas, rede viaria, reservas e puntos de auga etc.), das condicións meteorolóxicas reinantes (vento, temperatura, humidade relativa), das posibles ameazas potenciais para as persoas non relacionadas cos labores de extinción, da presenza de instalacións e infraestruturas sensibles (tendidos eléctricos, gasodutos, estradas principais…).

Os lumes clasifícanse segundo o seu nivel de gravidade potencial, mediante a seguinte escala:

- **Índice de gravidade potencial 0**: Referido a aquel incendio en que, na súa evolución máis desfavorable, non hai ameaza ningunha para aquelas persoas non relacionadas co dispositivo de extinción, nin para bens distintos aos de natureza forestal, e o dano forestal esperable é moi reducido (pola extensión do incendio ou polas características da masa afectada).
- **Índice de gravidade potencial 1**: Referido a aquel incendio en que, na súa evolución máis desfavorable, se prevé a necesidade de poñer en práctica medidas para a protección de persoas alleas ao dispositivo de extinción e existen bens illados ameazados de natureza non forestal (infraestruturas sensibles ou redes de subministracións), e o dano forestal esperable é considerable (pola extensión do incendio ou polas características da masa afectada).
- **Índice de gravidade potencial 2**: Referido a aquel incendio en que, na súa evolución máis desfavorable, se prevé unha ameaza seria dos núcleos de poboación ou das infraestruturas de especial importancia, e o dano forestal esperable é moi importante (pola extensión do incendio ou polas características da masa afectada), de xeito que se fai necesario adoptar inmediatamente medidas para a atención e o socorro da poboación ou para a protección dos bens.
- **Índice de gravidade potencial 3**: Referido a aquel incendio en que, unha vez apreciadas as circunstancias anteriores no seu índice máximo de gravidade, concorren

outras sobre o dispositivo de extinción que imposibilitan continuar co labor encamiñado ao control do incendio.

O índice de gravidade potencial dos incendios establecerao o centro de coordinación central do SPDCIF, a proposta do director técnico de extinción.

A situación operativa dos plans será consecuencia dos danos ocorridos ou do dano potencial que, de forma técnica e realista, se prevé que pode chegar a ocasionar (índice de gravidade potencial) e da dispoñibilidade de medios e recursos dispostos, e teranse en conta ademais outros criterios relativos a:

- A simultaneidade temporal e/ou a concentración espacial de conatos ou incendios forestais que poderían ter lugar nun espazo territorial determinado.
- A suficiencia, idoneidade e disposición dos medios e recursos cos que conte o plan para o control do incendio e/ou para a atención e o socorro da poboación afectada.
- A estacionalidade temporal, así como a activación e posta en servizo dos dispositivos de prevención e extinción de incendios forestais determinados nos plans.
- Outras circunstancias de índole administrativa por razón do espazo territorial afectado, ou pola intensidade e/ou a gravidade das consecuencias sobrevidas ou potenciais sobre as persoas e os seus bens.
- Calquera outra a criterio da autoridade a quen lle corresponda a dirección do plan activado correspondente.

Atendendo aos criterios anteriores, as situacións operativas do PEIFOGA son:

- **Situación 0**: Situación de emerxencia provocada por un ou varios incendios forestais que, na súa evolución previsible, poidan afectar só bens de natureza forestal e poidan ser controlados cos medios e recursos do propio plan local ou da comunidade autónoma, incluídos os medios do Estado, a condición de que estes últimos actúen dentro da súa zona de actuación preferente. A situación 0 corresponderá con carácter xeral a incendios con IGP0.
- **Situación 1**: Situación de emerxencia provocada por un ou varios incendios forestais

que, na súa evolución previsible, poidan afectar gravemente bens forestais e, se é o caso, levemente a poboación e os bens de natureza non forestal e que poidan ser controlados cos medios e recursos do plan da comunidade autónoma, ou para cuxa extinción poida ser necesario que, a solicitude do órgano competente da comunidade autónoma e tras a valoración da Dirección Xeral de Protección Civil e Emerxencias do Ministerio do Interior ou da Dirección Xeral de Desenvolvemento Rural e Política Forestal do Ministerio de Agricultura, Alimentación e Medio Ambiente, segundo corresponda, sexan incorporados medios extraordinarios.

O plan activarase en situación 1 para incendios IGP0 cando sexa necesaria a incorporación de medios extraordinarios, ou ben para incendios IGP1, declarados así porque o dano esperado é considerable, pola extensión do incendio ou polas características da masa afectada, pero nos que non é necesario poñer en práctica medidas de protección dirixidas á poboación allea ao dispositivo de extinción.

- **Situación 2**: Situación de emerxencia provocada por un ou varios incendios forestais que, na súa evolución previsible, poidan afectar gravemente a poboación e os bens de natureza non forestal, e que esixen a adopción inmediata de medidas de protección e socorro. Pode ser necesario que, a solicitude do órgano competente da comunidade autónoma, sexan incorporados medios extraordinarios ou que poden comportar situacións que deriven cara ao interese nacional.

O plan activarase en situación 2 para incendios IGP1 ou superiores cando a cualificación veña motivada pola afección á poboación e aos bens de natureza non forestal (vías principais de comunicación e redes principais de subministración) e sexa necesario adoptar medidas de protección dirixidas á poboación, tales como evacuación e/ou albergue.

A cualificación da situación operativa do plan será establecida polo director do plan a través do centro de coordinación central do SPDCIF para as situacións 0 e 1 e, polo delegado territorial da Xunta de Galicia na provincia que estea afectada polo lume, para a situación 2, a proposta do centro de coordinación central do SPDCIF. Esta cualificación poderá variar de acordo coa

evolución do incendio. Así mesmo, a situación operativa 1 será comunicada ao organismo competente en materia de protección civil, a través do CAE112.

- **Situación 3**: Situación de emerxencia correspondente e consecutiva á declaración de emerxencia de interese nacional polo Ministerio do Interior. Efectuarase por propia iniciativa ou a instancia do conselleiro competente en materia de protección civil ou do delegado do Goberno en Galicia.

En incendios IGP1, nos que se prevexa a necesidade de poñer en práctica medidas de protección á poboación allea ao dispositivo de extinción, podendo ser ou non necesarios a incorporación de medios extraordinarios, activarase o plan en situación 2.

O procedemento será o seguinte:

Unha vez determinada polo CCC, a proposta do director técnico de extinción, a necesidade de poñer en práctica de medidas de protección dirixidas á poboación, procederá a solicitar a declaración de situación 2 do PEIFOGA, e trasladará ao técnico de garda do sistema integrado de emerxencias o motivo da solicitude: persoas ou bens ameazados, posibilidade de evacuación, cortes de estradas, ferrocarril etc.

Unha vez declarada a situación 2, comunicarase a:

- Xefe/a do Servizo Provincial de Emerxencias, ou persoa que o substitúa
- Alcalde/s dos concellos afectados
- Delegación e Subdelegación do Goberno
- Xefe/a Territorial de Presidencia
- Xefe/a Territorial de Medio Rural
- Dirección xeral de Emerxencias e Interior
- Xerente de la Axencia Galega de Emerxencias.

E mobilizaranse os grupos operativos previstos, segundo as necesidades:

- Sanitaria
- Apoio loxístico e seguridade
- Medios de intervención non adscritos á situación 0 e 1.

- Medios extraordinarios, sempre a solicitude do CCC, segundo o determinado na situación 1.

Unha vez que o incendio deixe de poñer en perigo persoas e/ou bens de natureza non forestal, e cando o delegado territorial desactive a situación 2, o técnico de garda comunicarallo a:

- Alcalde do municipio.
- Xefe territorial de Presidencia
- Xefe territorial de Medio Rural
- Xefe de Emerxencias da provincia ou persoa que o substitúa
- Delegación e Subdelegación do Goberno
- CCC

A desactivación da situación será transmitida aos responsables dos grupos operativos que fosen mobilizados.

Non foi activada a situación operativa 2 do PEIFOGA no período 2008-2017 en ningunha parroquia deste concello.

4 XESTIÓN DA BIOMASA

Segundo o *artigo 20* da *Lei 3/2007, do 9 de abril, de prevención e defensa contra incendios forestais de Galicia*, a xestión da biomasa existente nos terreos forestais e nas zonas de influencia forestal é realizada a través de faixas, situadas en lugares estratéxicos, onde se procede á modificación ou á súa remoción total ou parcial, buscando a rotura da continuidade horizontal e vertical da biomasa presente.

4.1 Definición das redes secundarias de faixas de xestión de biomasa

As redes secundarias teñen un ámbito municipal e posúen a función prioritaria de protección dos

núcleos poboacionais, das infraestruturas, dos equipamentos sociais, das zonas edificadas, dos parques e dos polígonos industriais (Art. 20.4).

1 Nos espazos previamente definidos como redes secundarias de faixas de xestión de biomasa nos plans municipais de prevención e defensa contra os incendios forestais será obrigatorio para as persoas que resulten responsables consonte o *artigo 21 ter* xestionar a biomasa vexetal, de acordo cos criterios estipulados nesta Lei e na súa normativa de desenvolvemento, nunha franxa de 50 metros:

a Perimetral ao solo urbano, de núcleo rural e urbanizable, sen prexuízo do disposto na *disposición transitoria quinta*.

2 Con carácter xeral, na mesma franxa de 50 metros mencionada no número anterior non poderá haber árbores das especies sinaladas na *disposición adicional terceira*.

3 As distancias mencionadas neste artigo, mediranse, segundo os casos:

a Desde o límite do solo urbano, de núcleo rural e urbanizable.

b Desde os paramentos exteriores das edificacións, vivendas illadas e urbanizacións, ou os límites das súas instalacións anexas.

c Desde o límite das instalacións no caso dos depósitos de lixo, gasolineiras e parques e instalacións industriais.

d Desde o peche perimetral no caso dos cámpings.

4.1.1 Perimetral ao solo urbano, núcleo rural e urbanizable

A *Lei 2/2016, do 10 de febreiro, do solo de Galicia*, no seu *artigo 15*, define os tipos de solo nos que os plans xerais de ordenación e os plans básicos municipais deberán clasificar o territorio municipal: urbano, de núcleo rural, urbanizable e rústico.

No *artigo 16* da citada Lei, di que os plans xerais e os plans básicos clasificarán como solo urbano os terreos que estean integrados na malla urbana existente, sempre que reúnan algún dos seguintes requisitos:

a Que conten con acceso rodado público e cos servizos de abastecemento de auga,

evacuación de augas residuais e subministración de enerxía eléctrica, proporcionados mediante as correspondentes redes públicas ou pertencentes ás comunidades de usuarios reguladas pola lexislación sectorial de augas, e con características axeitadas para servir á edificación existente e á permitida polo plan.

Para estes efectos, os servizos construídos para a conexión dun sector de solo urbanizable, as estradas e as vías da concentración parcelaria non servirán de soporte para a clasificación como urbanos dos terreos adxacentes, agás cando estean integrados na malla urbana.

b Que, aínda carecendo dalgúns dos servizos citados no punto anterior, estean comprendidos en áreas ocupadas pola edificación, polo menos nas dúas terceiras partes dos espazos aptos para ela, segundo a ordenación que o plan xeral ou o plan básico establezan.

O *artigo 27* di que constituirán o solo urbanizable os terreos que o planeamento considere necesarios e axeitados para permitir o crecemento da poboación e da actividade económica ou para completar a súa estrutura urbanística.

O *artigo 23* di que constitúen o solo de núcleo rural as áreas do territorio que serven de soporte a un asentamento de poboación singularizado, identificable e diferenciado administrativamente nos censos e padróns oficiais que o planeamento defina e delimite tendo en conta o número de edificacións, a densidade de vivenda, o seu grado de consolidación pola edificación e, de ser o caso, a tipoloxía tradicional da súa armazón e das edificacións existentes nel.

4.1.2 Arredor das edificacións destinadas ás persoas, vivendas illadas, urbanizacións, depósitos de lixo, cámpings, gasolineiras e parques e instalacións industriais situados a menos de 400 metros do monte e arredor das edificacións illadas destinadas ás persoas

A maiores da franxa perimetral de 50 metros arredor dos solos urbano, de núcleo rural e urbanizable, xestionarase a biomasa:

a Arredor das edificación destinadas ás persoas, vivendas illadas, urbanizacións, depósitos de lixo, cámpings, gasolineiras e parques e instalacións industriais situados a menos de 400 metros de monte.

b Arredor das edificacións illadas destinadas ás persoas en solo rústico situadas a máis de 400 metros do monte.

4.2 Xestión da biomasa en pistas, vías, camiños, estradas de titularidade municipal

As redes terciarias de faixas de xestión de biomasa localízanse nos terreos forestais e nas zonas de influencia forestal e están vinculadas ás infraestruturas de uso público, así como ás seguintes infraestruturas de prevención e defensa contra os incendios forestais: camiños, vías, pistas forestais, devasas, faixas auxiliares de pista, área cortalumes e outras infraestruturas ou construcións relacionadas coa prevención e defensa contra os incendios forestais.

É competencia dos concellos adoptar as medidas de prevención de incendios forestais que lles correspondan en relación ás faixas laterais das redes viarias da súa titularidade.

4.3 Xestión da biomasa nos montes de titularidade municipal

A clasificación dos montes por razón da súa titularidade, ven definida na *Lei 7/2012, de 28 de xuño, de montes de Galicia,* no seu *artigo 13*, sendo estes públicos ou privados.

Son montes públicos os pertencentes ás administracións públicas e a outras entidades de dereito público. O *artigo 14* os clasifica pola súa natureza xurídica, podendo ser de dominio público (ou demaniais) e patrimoniais.

Corresponderá ao concello a xestión da biomasa nos montes da súa titularidade.

Pablo Arbones Maciñeira

Firmado digitalmente por 32786360K PABLO ARBONES (R: A70096557)
Nombre de reconocimiento (DN): 2.5.4.13=Ref:AEAT/AEAT0453/PUESTO 1/54586/03032020091940, serialNumber=IDCES-32786360K, givenName=PABLO, sn=ARBONES MACIÑEIRA, cn=32786360K PABLO ARBONES (R: A70096557), 2.5.4.97=VATES-A70096557, o=EMPRESA PÚBLICA DE SERVIZOS AGRARIOS GALEGOS, SA, c=ES
Fecha: 2020.05.15 09:50:54 +02'00'

Enxeñeiro de Montes
Nº colexiado. 2171

Carmen Paz López

PAZ LOPEZ MARIA CARMEN - 35324588S

Firmado digitalmente por PAZ LOPEZ MARIA CARMEN - 35324588S
Nombre de reconocimiento (DN): c=ES, serialNumber=IDCES-35324588S, givenName=MARIA CARMEN, sn=PAZ LOPEZ, cn=PAZ LOPEZ MARIA CARMEN - 35324588S
Fecha: 2020.05.14 19:53:08 +02'00'

Enxeñeira Técnica Forestal
Nº colexiada.1265

PLANOS

PLANO 1
SITUACIÓN

CONCELLO DE MEIS

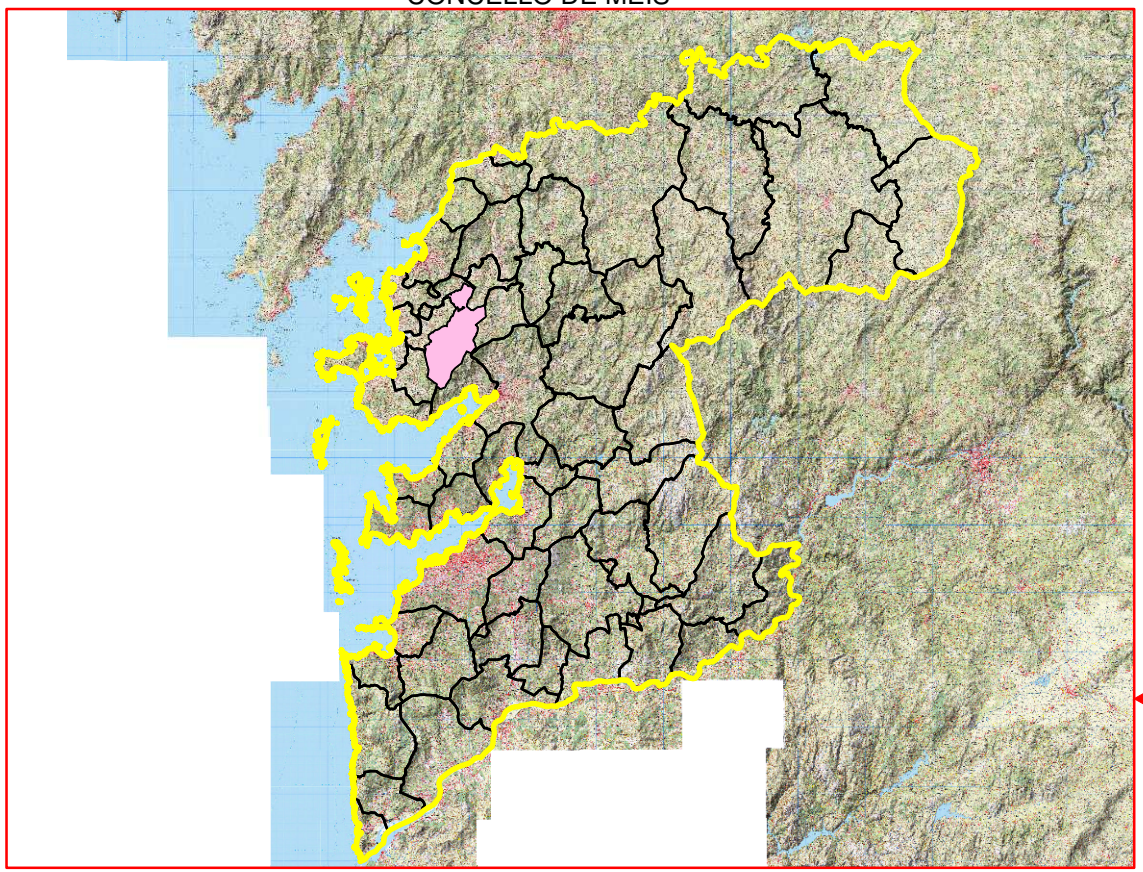

PROVINCIA DE PONTEVEDRA

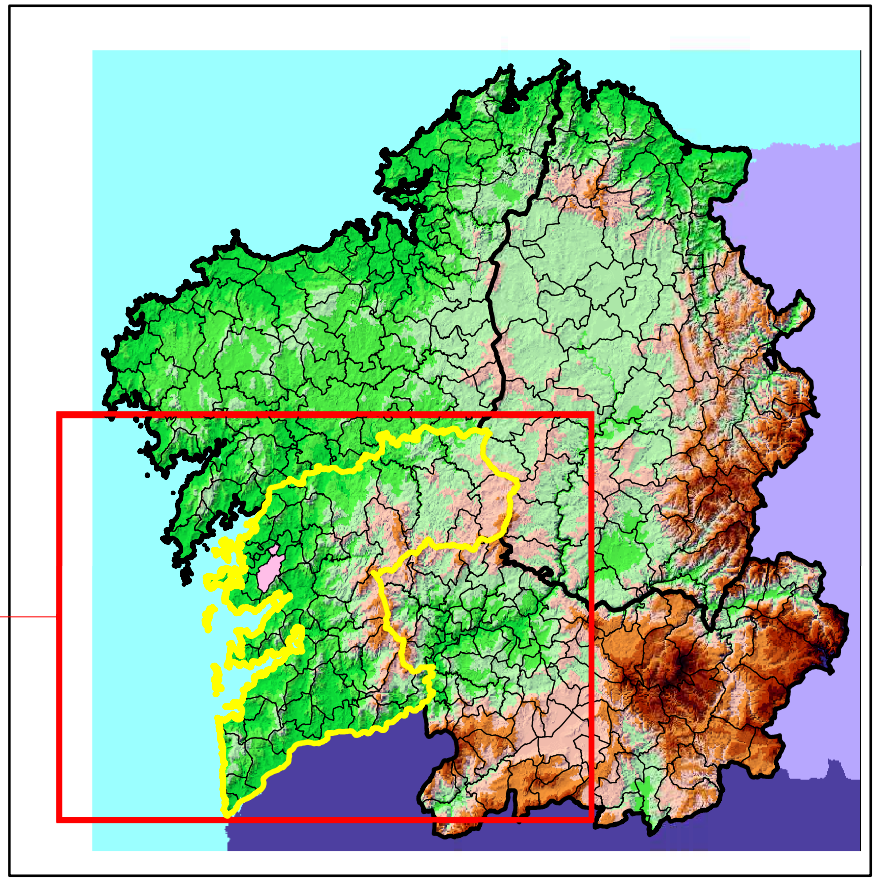

PARROQUIAS DO CONCELLO DE MEIS

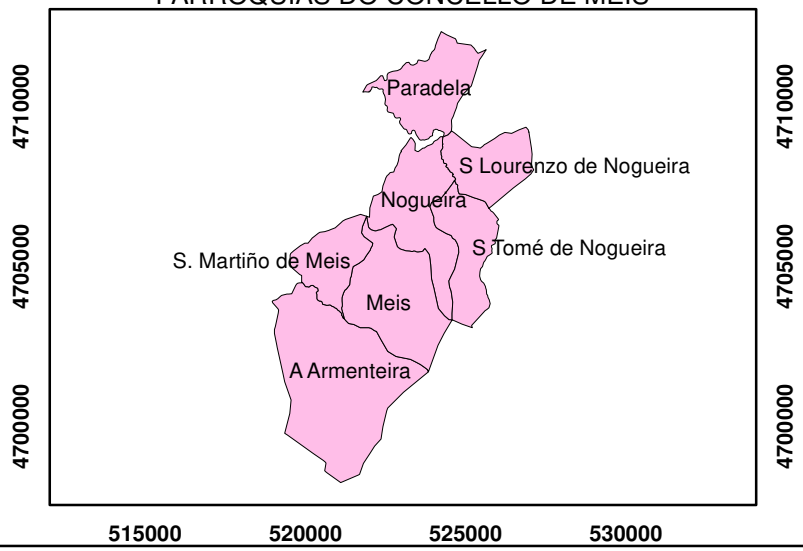

PLANO DE SITUACIÓN

Plan Municipal de Prevención e Defensa Contra Incendios Forestais do Concello de Meis

	Autor: Concello de Meis	PLANO Nº 1
	Sistema de Coordenadas: ETRS 1989 UTM Zona 29N	DATA Setembro 2019

PLANO 2

REDE DE DEFENSA CONTRA OS INCENDIOS FORESTAIS

PLANO 2.1

REDE SECUNDARIA DE FAIXAS DE XESTIÓN DA BIOMASA PERIMETRAL AO SOLO URBANO, NÚCLEO RURAL E URBANIZABLE, E RELACIÓN DE PARCELAS AFECTADAS

Meis

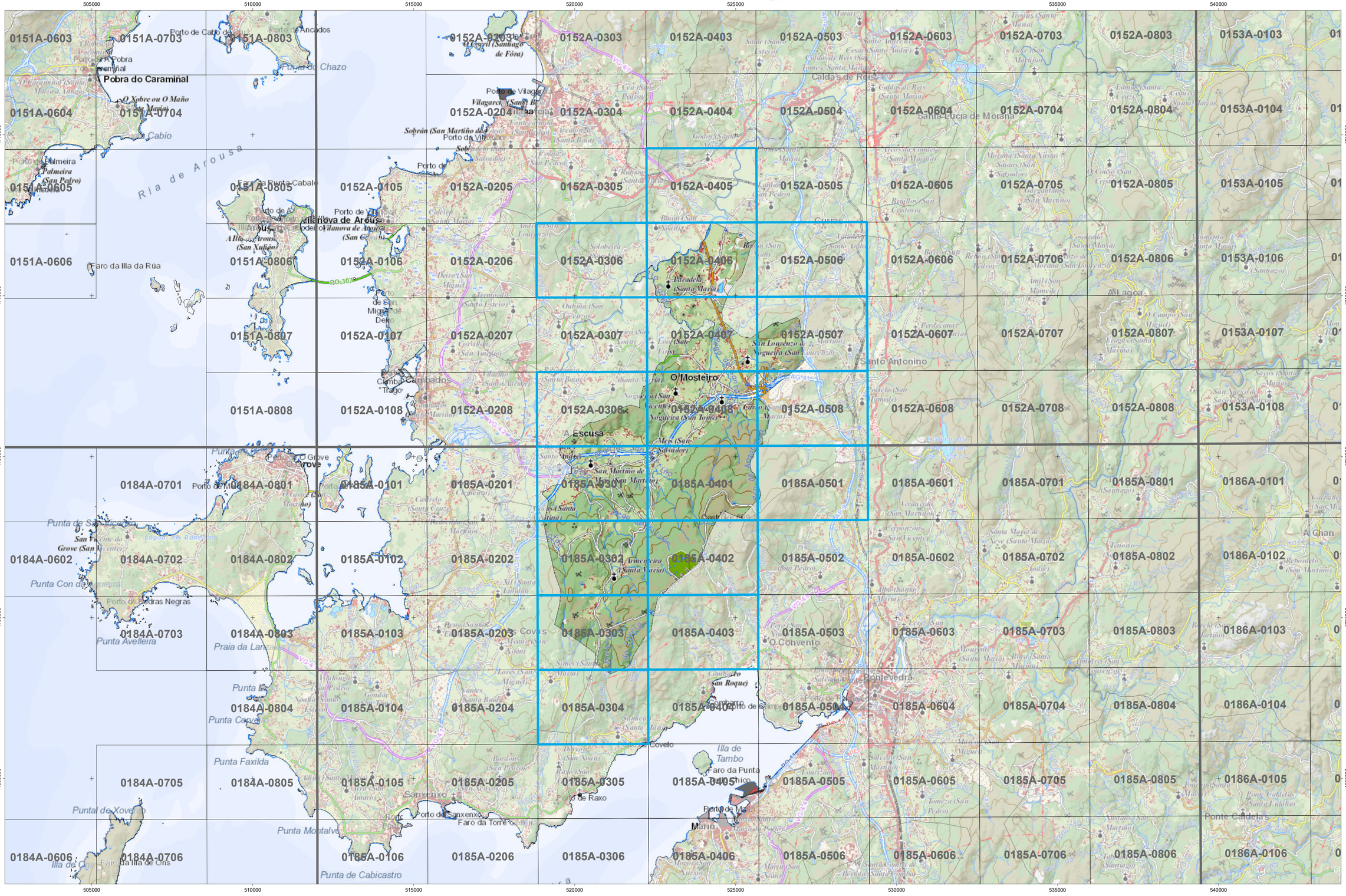

CARTOGRAFÍA DAS FAIXAS SECUNDARIAS DE XESTIÓN DE BIOMASA

Proxección U.T.M. Fuso 29
Elipsoide GRS80
Sistema de referencia ETRS89

0 0,8 1,6 2,4 3,2 4 Km



Cartografía elaborada polo Instituto de Estudios do Territorio

Meis

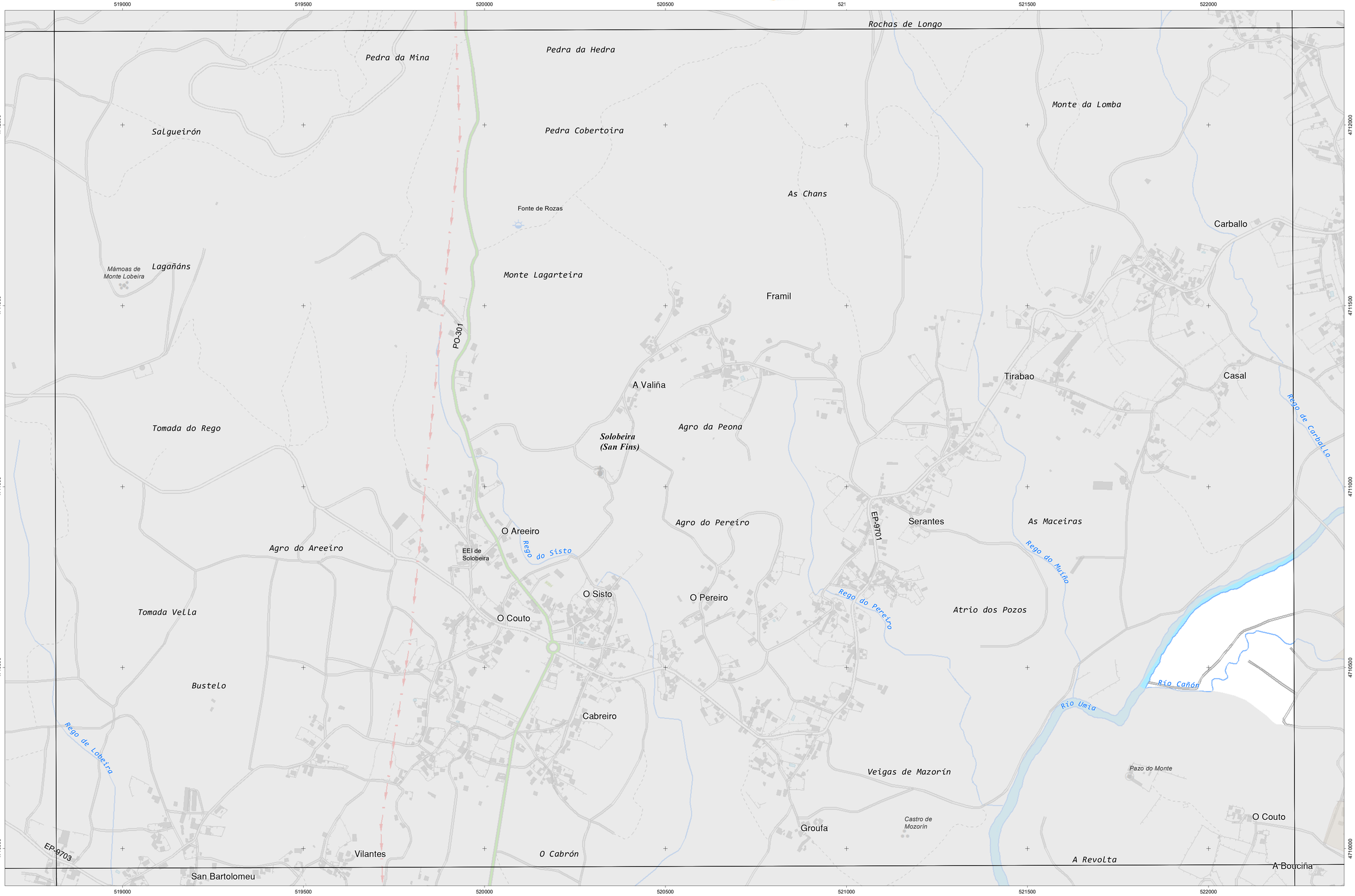

INSTITUTO GALEGO DE ESTUDOS DO TERRITORIO

Cartografía elaborada polo Instituto de Estudos do Territorio

CARTOGRAFÍA DAS FAIXAS SECUNDARIAS DE XESTIÓN DE BIOMASA

- Parcelas afectadas
- Faixa Protección 50m
- Solo de Nucleo Rural
- Solo Urbano
- Solo Urbanizable
- Delimitación Automática
- Delimitación Enviada polo Concello

Parcelas afectadas por faixas de 50 metros entorno a núcleos

Coordenadas das esquinas da folla

	UTM ED50 Fuso 29 X	UTM ED50 Fuso 29 Y	Xeográficas ETRS89 LONXITUDE	Xeográficas ETRS89 LATITUDE
1	518936,2	4712473,3	-8:46:15,0	42:33:45,0
2	522356,4	4712483,4	-8:43:45,0	42:33:45,0
3	522363,8	4710170,1	-8:43:45,0	42:32:30,0
4	518942,5	4710160,0	-8:46:15,0	42:32:30,0

Proxección U.T.M. Fuso 29
Elipsoide GRS80
Sistema de referencia ETRS89

0 25 50 75 100 125 150 Metros



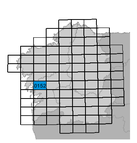

Meis

seaga · fegamp · galicia o bo camiño · Xacobeo 2021 · XUNTA DE GALICIA

O Freixo
A Revolta
Monte de Lois
A Aldea da Bouza
Cabanelas
EP-9510
Río Umia
Mamoela
Casaldarnos
Besomaño (Santa María)
Cemiterio
O Rial
Monte Pedroso
Tanatorio
Cemiterio
Ribadumia (Santa Baia)
Área recreativa
EP-9504
EP-9501
A Figueira
Albán
Biblioteca
O Cruceiro Vello
EEI de Ribadumia
Centro de saúde
Barral
Tomada Menor
Fonte Seca
O Curuto
O Rabadeiro
Xacemento calcolítico de Fontaseca
Monte de Chans
San Martiño
A Bouza
Outeiro
Poxafeita
Bouza do Rei
Rabuñade
EP-9305
Cruz de Vero
Talide
Os Cunchidos
Guimeráns
Pé Redondo
CPI Julia Becerra Malvar
Casa do Concello
Xulgado de Paz
Arosa
O Pazo de Meis
Barrantes
A Escusa
A Bandeira
O Caeiro
Torre (medieval)
EP-9506
EP-9402
EP-9302
Saramagoso
O Redondelo

519000 519500 520000 520500 521000 521500 522000
4707500 4707000 4706500 4706000 4705500

INSTITUTO de ESTUDOS do TERRITORIO
Cartografía elaborada polo Instituto de Estudos do Territorio

CARTOGRAFÍA DAS FAIXAS SECUNDARIAS DE XESTIÓN DE BIOMASA

- Parcelas afectadas
- Faixa Protección 50m
- Solo de Nucleo Rural
- Solo Urbano
- Solo Urbanizable
- Delimitación Automática
- Delimitación Enviada polo Concello

Parcelas afectadas por faixas de 50 metros entorno a núcleos

Coordenadas das esquinas da folla

	UTM ED50 Fuso 29 X	UTM ED50 Fuso 29 Y	Xeográficas ETRS89 LONXITUDE	Xeográficas ETRS89 LATITUDE
1	518948,7	4707846,7	-8:46:15,0	42:31:15,0
2	522371,2	4707856,8	-8:43:45,0	42:31:15,0
3	522378,6	4705543,5	-8:43:45,0	42:30:00,0
4	518955,0	4705533,4	-8:46:15,0	42:30:00,0

Proxección U.T.M. Fuso 29
Elipsoide GRS80
Sistema de referencia ETRS89

0 25 50 75 100 125 150 Metros

Folla: 0152A-0308

Plano Nº 0152A-0308	Referencia Catastral	Superficie (m²)	Superficie Afectada (m²)	Porcentaxe Afectada
	36028A20100001	853,52	547,78	64,18%
	36028A20100002	2330,77	1592,16	68,31%
	36028A20100003	847,28	588,60	69,47%
	36028A20100004	1200,31	773,20	64,42%
	36028A20100005	1006,91	636,57	63,22%
	36028A20100006	1460,74	1031,86	70,64%
	36028A20100007	4778,06	4275,23	89,48%
	36028A20100009	2258,72	1941,36	85,95%
	36028A20100010	2454,58	1138,72	46,39%
	36028A20100059	1175,92	51,25	4,36%
	36028A20100235	3301,93	446,72	13,53%
	36028A20100236	911,25	308,72	33,88%
	36028A20100237	996,57	386,11	38,74%
	36028A20100238	2655,60	427,24	16,09%
	36028A20100239	1620,08	372,21	22,97%
	36028A20100240	1509,32	325,35	21,56%
	36028A20100241	1657,96	365,64	22,05%
	36028A20100242	2030,54	430,29	21,19%
	36028A20100243	1926,37	443,59	23,03%
	36028A20100244	8066,11	2787,60	34,56%
	36028A20106000	4049,79	879,04	21,71%
	36028A20110008	1577,64	1577,64	100,00%
	36028A20110015	9482,27	428,93	4,52%
	36028A20112147	244,31	234,34	95,92%
	36028A20112148	325,16	262,60	80,76%
	36028A20112149	1076,47	438,37	40,72%
	36028A20112150	966,26	490,48	50,76%
	36028A20112151	921,75	538,44	58,42%
	36028A20112152	902,27	599,96	66,49%
	36028A20112153	758,64	557,93	73,54%
	36028A20112154	1221,03	976,12	79,94%
	36028A20112155	399,87	395,70	98,96%
	36028A20112156	278,34	278,34	100,00%
	36028A20112157	418,26	406,37	97,16%
	36028A20112158	876,20	861,34	98,30%
	36028A20112159	1727,48	1700,70	98,45%
	36028A20112160	544,39	544,39	100,00%
	36028A20112161	530,20	520,30	98,13%
	36028A20112162	556,88	505,79	90,83%
	36028A20112163	619,25	350,41	56,59%
	36028A20112164	684,92	666,23	97,27%
	36028A20112165	2708,08	2527,74	93,34%
	36028A20112166	598,58	575,92	96,21%
	36028A20112225	247,07	238,58	96,56%
	36028A20112226	586,55	584,27	99,61%

Plano Nº 0152A-0308	Referencia Catastral	Superficie (m²)	Superficie Afectada (m²)	Porcentaxe Afectada
	36028A20120008	1373,60	1164,16	84,75%
	36028A20200008	241,57	68,58	28,39%
	36028A20200009	280,53	93,02	33,16%
	36028A20200016	52,30	30,96	59,19%
	36028A20200017	27,54	27,54	100,00%
	36028A20200018	459,65	459,65	100,00%
	36028A20200019	165,62	165,62	100,00%
	36028A20200020	188,65	188,65	100,00%
	36028A20200021	77,84	77,84	100,00%
	36028A20200022	374,79	366,11	97,68%
	36028A20200023	194,64	190,67	97,96%
	36028A20200024	121,22	34,34	28,33%
	36028A20200025	84,83	24,24	28,58%
	36028A20200026	149,57	38,45	25,71%
	36028A20200027	104,19	35,55	34,12%
	36028A20200028	294,45	93,92	31,90%
	36028A20200029	315,55	66,24	20,99%
	36028A20200124	251,31	128,71	51,22%
	36028A20200125	1270,64	596,21	46,92%
	36028A20200126	111,70	111,70	100,00%
	36028A20200128	565,55	424,64	75,09%
	36028A20200129	336,94	244,69	72,62%
	36028A20200130	197,10	133,09	67,52%
	36028A20200131	128,48	126,48	98,44%
	36028A20200132	307,25	71,33	23,21%
	36028A20200133	184,47	170,79	92,58%
	36028A20200134	142,05	135,85	95,63%
	36028A20200135	141,47	38,73	27,37%
	36028A20200139	522,80	359,41	68,75%
	36028A20200141	1515,42	1322,65	87,28%
	36028A20200142	1276,56	1230,45	96,39%
	36028A20200170	787,91	732,55	92,97%
	36028A20200171	710,16	710,16	100,00%
	36028A20200172	739,32	739,32	100,00%
	36028A20200175	384,75	384,75	100,00%
	36028A20200176	1870,96	625,32	33,42%
	36028A20200177	1556,50	711,27	45,70%
	36028A20200178	800,22	360,89	45,10%
	36028A20200179	163,00	163,00	100,00%
	36028A20200180	182,00	182,00	100,00%
	36028A20200181	610,94	559,35	91,56%
	36028A20200182	1912,28	300,68	15,72%
	36028A20200213	69691,44	3463,66	4,97%
	36028A20210127	308,90	193,45	62,63%
	36028A20210136	362,82	350,16	96,51%

Plano Nº 0152A-0308	Referencia Catastral	Superficie (m²)	Superficie Afectada (m²)	Porcentaxe Afectada
	36028A20210137	15107,40	6582,72	43,57%
	36028A20210140	270,42	107,82	39,87%
	36028A20210143	4079,39	33,62	0,82%
	36028A20210169	6608,12	3644,78	55,16%
	36028A20210173	1361,10	1340,08	98,46%
	36028A20220003	554,43	84,94	15,32%
	36028A20220127	56,22	56,22	100,00%
	36028A20220136	175,76	59,64	33,93%
	36028A20220137	365,55	365,55	100,00%
	36028A20220140	822,90	822,90	100,00%
	36028A20220169	1171,96	369,04	31,49%
	36028A20220173	2381,46	775,58	32,57%
	36028A20230137	341,27	341,27	100,00%
	36028A20230140	1348,80	1213,77	89,99%
	36028A20240015	167,81	167,42	99,77%
	36028A20240137	164,42	163,51	99,44%
	36028A20250015	104,98	98,40	93,73%
	36028A20270015	118,74	75,22	63,35%
	36028A20300027	733,89	530,84	72,33%
	36028A20300029	302,43	270,98	89,60%
	36028A20300030	991,65	672,69	67,83%
	36028A20300031	1629,02	1202,82	73,84%
	36028A20310006	8227,14	546,96	6,65%
	36028A20310028	467,63	312,37	66,80%
	36028A20310032	2445,60	693,13	28,34%
	36028A20320028	345,35	234,85	68,00%
	36028A20340006	4984,71	4697,30	94,23%
	36028A20350006	4210,39	1326,14	31,50%
	36028A20400001	584,84	568,70	97,24%
	36028A20400002	326,62	280,52	85,89%
	36028A20400003	612,91	470,81	76,82%
	36028A20400004	294,54	149,40	50,72%
	36028A20400014	202,15	184,86	91,45%
	36028A20400015	365,45	365,45	100,00%
	36028A20400016	407,54	407,54	100,00%
	36028A20400017	260,85	260,85	100,00%
	36028A20400018	66,55	54,93	82,54%
	36028A20400019	58,81	47,56	80,87%
	36028A20400020	266,61	173,64	65,13%
	36028A20400021	96,98	74,84	77,17%
	36028A20400023	290,26	290,26	100,00%
	36028A20400024	383,79	383,79	100,00%
	36028A20400025	225,93	111,11	49,18%
	36028A20400027	287,97	287,97	100,00%
	36028A20400028	269,02	269,02	100,00%

Plano Nº 0152A-0308	Referencia Catastral	Superficie (m²)	Superficie Afectada (m²)	Porcentaxe Afectada
	36028A20400029	101,85	101,85	100,00%
	36028A20400031	257,80	201,37	78,11%
	36028A20400093	697,59	697,59	100,00%
	36028A20400097	2457,04	2242,14	91,25%
	36028A20400103	2445,60	570,78	23,34%
	36028A20400105	4806,89	96,88	2,02%
	36028A20400107	352,10	328,99	93,44%
	36028A20400108	1208,97	1057,22	87,45%
	36028A20400109	379,32	364,18	96,01%
	36028A20400111	349,22	248,19	71,07%
	36028A20400112	399,37	205,26	51,40%
	36028A20400114	495,29	495,29	100,00%
	36028A20400116	79,78	79,78	100,00%
	36028A20400117	468,89	468,89	100,00%
	36028A20400118	2778,53	629,43	22,65%
	36028A20400119	114,80	8,56	7,46%
	36028A20400122	427,55	59,19	13,84%
	36028A20400123	311,52	311,52	100,00%
	36028A20400124	821,88	821,88	100,00%
	36028A20400125	247,49	247,49	100,00%
	36028A20400126	142,60	142,60	100,00%
	36028A20400127	137,24	45,18	32,92%
	36028A20400129	603,72	603,72	100,00%
	36028A20400130	618,43	618,43	100,00%
	36028A20400132	1140,40	550,23	48,25%
	36028A20400143	581,77	579,95	99,69%
	36028A20400145	335,42	335,32	99,97%
	36028A20400147	529,28	450,91	85,19%
	36028A20400148	305,00	304,62	99,88%
	36028A20400149	151,02	76,92	50,93%
	36028A20400154	578,21	540,21	93,43%
	36028A20400181	7108,28	1463,17	20,58%
	36028A20410013	765,07	13,91	1,82%
	36028A20410022	624,98	624,98	100,00%
	36028A20410026	165,13	101,76	61,63%
	36028A20410094	987,71	418,62	42,38%
	36028A20410096	3702,99	129,66	3,50%
	36028A20410104	2799,32	243,25	8,69%
	36028A20410113	585,09	399,98	68,36%
	36028A20410128	500,06	440,75	88,14%
	36028A20410131	786,63	786,63	100,00%
	36028A20410144	437,08	437,08	100,00%
	36028A20410146	226,78	200,12	88,25%
	36028A20410150	2621,69	1903,11	72,59%
	36028A20410151	391,01	289,24	73,97%

Plano Nº 0152A-0308	Referencia Catastral	Superficie (m²)	Superficie Afectada (m²)	Porcentaxe Afectada
	36028A20410153	1038,80	27,33	2,63%
	36028A20420005	104,52	16,43	15,72%
	36028A20420013	428,39	375,20	87,58%
	36028A20420022	634,59	84,41	13,30%
	36028A20420026	269,65	269,65	100,00%
	36028A20420098	800,30	121,79	15,22%
	36028A20420110	291,37	288,91	99,15%
	36028A20420113	158,78	158,78	100,00%
	36028A20420115	1336,23	183,29	13,72%
	36028A20420128	317,82	317,82	100,00%
	36028A20420131	317,91	317,91	100,00%
	36028A20420144	1052,69	1052,61	99,99%
	36028A20420146	136,70	136,70	100,00%
	36028A20420150	444,77	305,66	68,72%
	36028A20420151	286,40	286,40	100,00%
	36028A20420152	2791,29	35,71	1,28%
	36028A20420153	352,61	334,67	94,91%
	36028A20420161	219,60	200,03	91,09%
	36028A20430013	224,70	224,70	100,00%
	36028A20430022	790,72	769,07	97,26%
	36028A20430104	551,52	231,44	41,96%
	36028A20430115	769,40	769,40	100,00%
	36028A20430128	460,41	460,25	99,97%
	36028A20430144	443,64	443,64	100,00%
	36028A20440013	113,98	82,00	71,95%
	36028A20440022	1056,53	836,27	79,15%
	36028A20440144	383,46	383,46	100,00%
	36028A20450144	121,88	114,24	93,73%
	36028A20450161	9162,97	2156,98	23,54%
	36028A20500033	1037,42	402,62	38,81%
	36028A20500034	1673,00	851,44	50,89%
	36028A20500035	1368,13	1121,48	81,97%
	36028A20500036	2297,92	2112,34	91,92%
	36028A20500038	59,29	59,06	99,61%
	36028A20500050	419,67	139,48	33,24%
	36028A20500051	508,62	508,62	100,00%
	36028A20500052	719,25	561,51	78,07%
	36028A20500053	1209,70	965,59	79,82%
	36028A20500054	581,65	452,46	77,79%
	36028A20500061	279,43	237,87	85,13%
	36028A20500062	152,19	127,79	83,97%
	36028A20500063	226,61	189,28	83,53%
	36028A20500064	287,18	236,83	82,47%
	36028A20500067	72,15	72,15	100,00%
	36028A20500068	43,12	43,12	100,00%

Plano Nº 0152A-0308	Referencia Catastral	Superficie (m²)	Superficie Afectada (m²)	Porcentaxe Afectada
	36028A20500069	40,27	40,27	100,00%
	36028A20500070	121,86	80,58	66,12%
	36028A20500072	400,75	123,50	30,82%
	36028A20500073	228,23	190,45	83,45%
	36028A20500075	1058,57	539,11	50,93%
	36028A20500077	473,03	473,03	100,00%
	36028A20500079	370,45	351,02	94,76%
	36028A20500080	435,30	67,25	15,45%
	36028A20500081	804,86	796,44	98,95%
	36028A20500082	403,62	301,84	74,78%
	36028A20500083	233,25	209,51	89,82%
	36028A20500084	458,64	413,82	90,23%
	36028A20500085	1724,67	1688,38	97,90%
	36028A20500086	626,38	596,52	95,23%
	36028A20500090	798,14	34,31	4,30%
	36028A20500091	355,54	51,24	14,41%
	36028A20500092	831,10	175,39	21,10%
	36028A20500093	266,45	90,05	33,80%
	36028A20500094	271,53	86,85	31,99%
	36028A20500095	252,99	67,27	26,59%
	36028A20500096	222,88	54,83	24,60%
	36028A20500098	889,50	163,83	18,42%
	36028A20500129	5346,87	816,94	15,28%
	36028A20500130	2245,50	1302,72	58,01%
	36028A20500131	2909,76	1539,83	52,92%
	36028A20500132	430,14	216,66	50,37%
	36028A20500133	599,17	191,81	32,01%
	36028A20500134	345,10	291,08	84,35%
	36028A20500137	2370,01	191,42	8,08%
	36028A20500149	303,85	303,80	99,98%
	36028A20500150	450,44	445,29	98,86%
	36028A20500151	107,85	100,33	93,03%
	36028A20500152	122,68	111,40	90,80%
	36028A20500153	711,77	639,50	89,85%
	36028A20500154	687,76	615,44	89,49%
	36028A20500170	721,40	655,85	90,91%
	36028A20500171	720,57	330,27	45,83%
	36028A20500180	4567,21	3380,74	74,02%
	36028A20505001	265001,80	1233,08	0,47%
	36028A20510037	39,62	39,62	100,00%
	36028A20510065	216,71	216,71	100,00%
	36028A20510066	43,89	43,89	100,00%
	36028A20510076	866,73	866,73	100,00%
	36028A20510078	459,16	459,16	100,00%
	36028A20510097	432,91	106,30	24,55%

Plano Nº 0152A-0308	Referencia Catastral	Superficie (m²)	Superficie Afectada (m²)	Porcentaxe Afectada
	36028A20510099	1750,10	301,84	17,25%
	36028A20510135	1159,49	1011,90	87,27%
	36028A20510159	900,24	811,79	90,17%
	36028A20510169	8409,59	3009,96	35,79%
	36028A20520037	36,67	36,67	100,00%
	36028A20520040	4208,57	3096,52	73,58%
	36028A20520042	309,29	163,15	52,75%
	36028A20520065	229,48	229,48	100,00%
	36028A20520066	125,79	125,79	100,00%
	36028A20520076	560,10	553,24	98,77%
	36028A20520078	151,34	151,34	100,00%
	36028A20520087	2418,45	285,72	11,81%
	36028A20520089	1334,02	913,57	68,48%
	36028A20520097	342,27	342,27	100,00%
	36028A20520099	195,55	67,47	34,50%
	36028A20520159	272,31	85,49	31,39%
	36028A20520169	1041,25	1028,08	98,74%
	36028A20530065	169,52	169,52	100,00%
	36028A20530176	42558,84	5592,47	13,14%
	36028A20600038	969,29	87,51	9,03%
	36028A20600039	364,26	112,27	30,82%
	36028A20600040	3000,00	1259,53	41,98%
	36028A20600041	605,83	36,65	6,05%
	36028A20600042	87,02	87,02	100,00%
	36028A20600043	421,54	413,12	98,00%
	36028A20600052	217,24	217,24	100,00%
	36028A20600096	552,88	510,63	92,36%
	36028A20600097	317,35	317,35	100,00%
	36028A20600098	447,96	370,89	82,79%
	36028A20600099	461,13	376,35	81,62%
	36028A20600100	2102,81	1487,45	70,74%
	36028A20600101	171,83	8,09	4,71%
	36028A20600102	233,89	11,11	4,75%
	36028A20600110	169,66	26,30	15,50%
	36028A20600112	699,66	699,66	100,00%
	36028A20600113	501,11	501,11	100,00%
	36028A20600114	50,68	50,68	100,00%
	36028A20600115	689,64	664,60	96,37%
	36028A20600116	1262,80	1212,97	96,05%
	36028A20600117	1038,32	1038,32	100,00%
	36028A20600118	214,30	214,30	100,00%
	36028A20600119	149,28	149,28	100,00%
	36028A20600120	336,17	336,17	100,00%
	36028A20600121	632,32	439,77	69,55%
	36028A20600122	6041,97	444,48	7,36%

Plano Nº 0152A-0308	Referencia Catastral	Superficie (m²)	Superficie Afectada (m²)	Porcentaxe Afectada
	36028A20600125	2425,74	1789,08	73,75%
	36028A20600174	3943,84	1410,00	35,75%
	36028A20600175	1781,06	886,09	49,75%
	36028A20600179	3694,51	874,04	23,66%
	36028A20600249	614,97	360,28	58,58%
	36028A20600250	824,95	824,95	100,00%
	36028A20600251	50,92	50,92	100,00%
	36028A20600252	169,19	169,19	100,00%
	36028A20600253	284,96	284,96	100,00%
	36028A20600254	294,02	294,02	100,00%
	36028A20600255	70,24	49,69	70,74%
	36028A20600256	139,54	133,83	95,91%
	36028A20600257	365,28	331,50	90,75%
	36028A20600258	198,66	198,66	100,00%
	36028A20600259	119,91	38,20	31,86%
	36028A20600260	129,25	27,09	20,96%
	36028A20600261	479,40	238,25	49,70%
	36028A20600262	388,48	164,73	42,40%
	36028A20600264	313,31	310,06	98,96%
	36028A20600265	196,94	174,19	88,45%
	36028A20600266	497,08	7,79	1,57%
	36028A20600267	94,34	13,97	14,81%
	36028A20600268	144,83	22,37	15,45%
	36028A20600269	1136,49	118,74	10,45%
	36028A20600270	333,22	53,04	15,92%
	36028A20600271	299,22	18,63	6,23%
	36028A20600389	834,60	469,76	56,29%
	36028A20600390	61,38	61,38	100,00%
	36028A20600391	198,41	145,97	73,57%
	36028A20600393	96,09	96,09	100,00%
	36028A20600394	102,61	102,61	100,00%
	36028A20600395	199,20	134,33	67,43%
	36028A20600396	147,68	63,92	43,29%
	36028A20600397	1145,01	952,73	83,21%
	36028A20600405	768,42	128,91	16,78%
	36028A20600406	164,21	21,68	13,20%
	36028A20600407	164,67	18,10	10,99%
	36028A20600408	258,60	12,48	4,83%
	36028A20600412	265,84	237,85	89,47%
	36028A20600413	165,33	157,26	95,12%
	36028A20600414	164,95	163,71	99,25%
	36028A20600415	164,61	164,61	100,00%
	36028A20600416	533,02	533,02	100,00%
	36028A20600417	269,28	269,28	100,00%
	36028A20600418	250,41	250,41	100,00%

Plano Nº 0152A-0308	Referencia Catastral	Superficie (m²)	Superficie Afectada (m²)	Porcentaxe Afectada
	36028A20600419	229,68	75,65	32,94%
	36028A20600420	228,41	90,24	39,51%
	36028A20600421	351,92	351,92	100,00%
	36028A20600422	318,53	110,89	34,81%
	36028A20600423	168,19	70,80	42,09%
	36028A20600424	145,36	145,36	100,00%
	36028A20600425	100,92	100,92	100,00%
	36028A20600426	417,24	232,01	55,60%
	36028A20600428	167,86	99,82	59,47%
	36028A20600429	259,05	187,26	72,29%
	36028A20600430	195,96	152,78	77,96%
	36028A20600431	380,73	331,91	87,18%
	36028A20600432	723,16	704,93	97,48%
	36028A20600444	296,63	19,01	6,41%
	36028A20600445	202,97	9,90	4,88%
	36028A20600450	258,04	42,58	16,50%
	36028A20600451	238,61	206,85	86,69%
	36028A20600452	356,50	333,44	93,53%
	36028A20600453	103,03	94,75	91,96%
	36028A20600454	18,79	17,33	92,24%
	36028A20600455	301,82	268,77	89,05%
	36028A20600456	71,93	60,71	84,40%
	36028A20600457	76,21	62,36	81,83%
	36028A20600464	4494,83	94,32	2,10%
	36028A20600465	448,61	164,73	36,72%
	36028A20600466	66,37	66,37	100,00%
	36028A20600467	548,42	545,68	99,50%
	36028A20600468	538,78	120,06	22,28%
	36028A20600480	1053,31	494,66	46,96%
	36028A20600481	63,21	63,21	100,00%
	36028A20600482	134,74	134,69	99,97%
	36028A20600484	172,45	116,14	67,35%
	36028A20600485	285,18	268,35	94,10%
	36028A20600486	167,04	128,09	76,68%
	36028A20600487	476,92	392,64	82,33%
	36028A20600488	105,70	105,70	100,00%
	36028A20600489	106,22	105,90	99,70%
	36028A20600490	228,05	224,93	98,63%
	36028A20600491	76,53	76,53	100,00%
	36028A20600492	75,47	75,47	100,00%
	36028A20600493	239,81	239,81	100,00%
	36028A20600494	131,11	131,11	100,00%
	36028A20600496	134,07	134,07	100,00%
	36028A20600497	131,01	131,01	100,00%
	36028A20600498	164,29	164,29	100,00%

Plano Nº 0152A-0308	Referencia Catastral	Superficie (m²)	Superficie Afectada (m²)	Porcentaxe Afectada
	36028A20600500	491,32	480,80	97,86%
	36028A20600503	197,99	33,12	16,73%
	36028A20600504	212,70	113,37	53,30%
	36028A20600505	92,62	92,18	99,53%
	36028A20600506	334,97	334,97	100,00%
	36028A20600507	1084,91	1084,91	100,00%
	36028A20600508	149,38	149,38	100,00%
	36028A20600509	119,74	62,30	52,03%
	36028A20600510	242,58	220,49	90,89%
	36028A20600513	212096,92	5158,37	2,43%
	36028A20600523	250330,65	2563,95	1,02%
	36028A20600525	4407,80	1027,20	23,30%
	36028A20600526	495,88	22,32	4,50%
	36028A20600527	445,76	381,13	85,50%
	36028A20610051	8682,08	2573,94	29,65%
	36028A20610053	163,47	163,47	100,00%
	36028A20610054	127,34	127,34	100,00%
	36028A20610055	109,64	109,64	100,00%
	36028A20610056	158,44	158,44	100,00%
	36028A20610057	75,45	75,45	100,00%
	36028A20610058	130,27	129,46	99,38%
	36028A20610059	639,08	153,79	24,07%
	36028A20610111	226,91	193,82	85,42%
	36028A20610123	988,35	21,37	2,16%
	36028A20610124	2973,44	53,89	1,81%
	36028A20610173	4686,22	4623,33	98,66%
	36028A20610177	3421,67	864,77	25,27%
	36028A20610392	192,13	192,13	100,00%
	36028A20610433	764,13	654,86	85,70%
	36028A20610458	3560,45	201,13	5,65%
	36028A20610495	71,26	71,26	100,00%
	36028A20610499	655,53	655,53	100,00%
	36028A20610511	4022,43	181,55	4,51%
	36028A20620049	1550,81	11,37	0,73%
	36028A20620051	426,76	411,76	96,48%
	36028A20620053	124,88	124,88	100,00%
	36028A20620054	160,95	153,21	95,19%
	36028A20620055	178,77	111,04	62,11%
	36028A20620056	107,79	41,38	38,39%
	36028A20620057	64,75	13,17	20,34%
	36028A20620095	1288,81	234,93	18,23%
	36028A20620111	735,52	295,24	40,14%
	36028A20620124	63,80	63,80	100,00%
	36028A20620173	2782,11	50,62	1,82%
	36028A20620177	574,83	574,83	100,00%

Plano Nº 0152A-0308	Referencia Catastral	Superficie (m²)	Superficie Afectada (m²)	Porcentaxe Afectada
	36028A20620263	322,37	203,16	63,02%
	36028A20620392	140,72	140,72	100,00%
	36028A20620433	342,75	264,25	77,10%
	36028A20620458	1113,35	1032,81	92,77%
	36028A20620495	87,70	87,70	100,00%
	36028A20620499	288,01	220,70	76,63%
	36028A20620511	181,28	33,37	18,41%
	36028A20630173	379,98	279,97	73,68%
	36028A20630272	718,45	547,81	76,25%
	36028A20640173	380,90	31,43	8,25%
	36028A20640272	201,28	168,52	83,72%
	36028A20700004	2096,90	16,45	0,78%
	36028A20700006	2056,54	2056,54	100,00%
	36028A20700007	34,93	34,93	100,00%
	36028A20700009	192,03	192,03	100,00%
	36028A20700011	342,82	32,08	9,36%
	36028A20700014	1901,40	116,12	6,11%
	36028A20700015	975,45	76,02	7,79%
	36028A20700016	1598,66	104,88	6,56%
	36028A20700017	422,27	189,15	44,79%
	36028A20700019	3507,25	98,49	2,81%
	36028A20700027	791,60	26,79	3,38%
	36028A20700032	475,67	110,16	23,16%
	36028A20700033	1010,49	76,49	7,57%
	36028A20700035	370,82	362,20	97,68%
	36028A20700036	195,31	193,97	99,32%
	36028A20700037	166,71	166,71	100,00%
	36028A20700052	842,43	55,19	6,55%
	36028A20700053	460,33	372,04	80,82%
	36028A20700054	325,73	325,73	100,00%
	36028A20700055	81,03	81,03	100,00%
	36028A20700056	178,81	178,81	100,00%
	36028A20700058	180,26	180,26	100,00%
	36028A20700059	112,49	112,49	100,00%
	36028A20700060	183,74	183,74	100,00%
	36028A20700061	657,93	549,67	83,54%
	36028A20700062	864,25	864,25	100,00%
	36028A20700063	268,22	268,22	100,00%
	36028A20700064	211,65	211,65	100,00%
	36028A20700065	976,56	976,56	100,00%
	36028A20700066	640,57	571,62	89,24%
	36028A20700067	559,55	346,29	61,89%
	36028A20700068	427,86	201,22	47,03%
	36028A20700069	338,13	338,13	100,00%
	36028A20700070	549,50	378,11	68,81%

Plano Nº 0152A-0308	Referencia Catastral	Superficie (m²)	Superficie Afectada (m²)	Porcentaxe Afectada
	36028A20700071	360,94	48,13	13,33%
	36028A20700072	452,53	18,16	4,01%
	36028A20700073	347,44	30,65	8,82%
	36028A20700084	217,21	172,68	79,50%
	36028A20700085	606,78	469,26	77,34%
	36028A20700086	613,25	464,87	75,80%
	36028A20700087	483,02	166,85	34,54%
	36028A20700088	511,47	122,49	23,95%
	36028A20700102	350,99	227,66	64,86%
	36028A20700104	558,80	444,40	79,53%
	36028A20700108	229,68	194,01	84,47%
	36028A20700109	787,61	587,17	74,55%
	36028A20700110	3100,06	3100,06	100,00%
	36028A20700111	371,42	65,10	17,53%
	36028A20700112	374,88	62,77	16,74%
	36028A20700113	374,04	60,44	16,16%
	36028A20700114	419,69	80,37	19,15%
	36028A20700115	4311,48	897,95	20,83%
	36028A20700164	231,47	21,52	9,30%
	36028A20700165	233,98	96,38	41,19%
	36028A20700167	277,06	275,79	99,54%
	36028A20700169	212,00	212,00	100,00%
	36028A20700170	285,54	285,54	100,00%
	36028A20700171	1918,82	1850,83	96,46%
	36028A20700172	377,50	25,06	6,64%
	36028A20700176	805,62	152,57	18,94%
	36028A20700185	112,37	20,27	18,04%
	36028A20700186	612,77	482,99	78,82%
	36028A20700187	590,07	590,07	100,00%
	36028A20700189	989,21	867,54	87,70%
	36028A20700190	526,37	68,96	13,10%
	36028A20700191	214,29	26,23	12,24%
	36028A20700192	260,38	36,77	14,12%
	36028A20700193	753,72	314,04	41,67%
	36028A20700194	203,62	203,62	100,00%
	36028A20700195	278,16	278,16	100,00%
	36028A20700196	1504,05	1504,02	100,00%
	36028A20700197	1182,54	375,65	31,77%
	36028A20700198	618,43	222,31	35,95%
	36028A20700199	155,41	55,40	35,65%
	36028A20700200	326,18	111,40	34,15%
	36028A20700201	745,34	255,10	34,23%
	36028A20700204	406,83	92,31	22,69%
	36028A20700205	599,59	76,91	12,83%
	36028A20700215	740,66	249,83	33,73%

Plano Nº 0152A-0308	Referencia Catastral	Superficie (m²)	Superficie Afectada (m²)	Porcentaxe Afectada
	36028A20700216	935,15	52,61	5,63%
	36028A20700236	2875,46	300,83	10,46%
	36028A20700237	633,88	587,41	92,67%
	36028A20700238	671,43	671,43	100,00%
	36028A20700240	430,53	144,74	33,62%
	36028A20700241	402,33	129,65	32,22%
	36028A20700242	788,74	278,42	35,30%
	36028A20700243	790,75	332,75	42,08%
	36028A20700251	250,44	136,81	54,63%
	36028A20700252	330,33	179,14	54,23%
	36028A20700253	983,53	563,84	57,33%
	36028A20700254	779,32	419,33	53,81%
	36028A20700255	2538,79	1391,58	54,81%
	36028A20700256	426,35	171,40	40,20%
	36028A20700259	121,63	121,63	100,00%
	36028A20700260	362,72	362,72	100,00%
	36028A20700261	532,50	517,80	97,24%
	36028A20700262	364,33	351,37	96,44%
	36028A20700263	414,82	409,99	98,84%
	36028A20700282	809,63	92,56	11,43%
	36028A20700283	1050,56	124,95	11,89%
	36028A20700284	169,70	169,70	100,00%
	36028A20700285	490,52	490,52	100,00%
	36028A20700287	1232,76	1232,76	100,00%
	36028A20700288	608,34	496,32	81,59%
	36028A20700289	2056,50	526,61	25,61%
	36028A20700290	565,66	48,37	8,55%
	36028A20700295	2704,93	502,45	18,58%
	36028A20700296	1780,55	1762,68	99,00%
	36028A20700297	522,40	483,15	92,49%
	36028A20700299	2389,46	431,51	18,06%
	36028A20700302	1776,06	1776,06	100,00%
	36028A20700303	670,86	670,86	100,00%
	36028A20700304	53,50	51,59	96,43%
	36028A20700306	198,28	198,28	100,00%
	36028A20700307	517,74	517,74	100,00%
	36028A20700308	228,47	228,47	100,00%
	36028A20700309	471,22	401,62	85,23%
	36028A20700310	282,81	175,00	61,88%
	36028A20700311	1056,52	667,92	63,22%
	36028A20700427	922,78	922,78	100,00%
	36028A20706001	1701,04	24,15	1,42%
	36028A20710005	3491,16	827,43	23,70%
	36028A20710008	2130,18	2130,18	100,00%
	36028A20710010	313,29	32,50	10,37%

Plano Nº 0152A-0308	Referencia Catastral	Superficie (m²)	Superficie Afectada (m²)	Porcentaxe Afectada
	36028A20710034	546,42	171,66	31,42%
	36028A20710038	813,40	59,33	7,29%
	36028A20710057	2725,82	2644,12	97,00%
	36028A20710101	348,79	147,97	42,42%
	36028A20710166	178,18	159,99	89,79%
	36028A20710168	321,57	321,57	100,00%
	36028A20710188	1273,75	1273,75	100,00%
	36028A20710217	1311,69	253,56	19,33%
	36028A20710239	1124,24	1123,75	99,96%
	36028A20710258	813,04	702,84	86,45%
	36028A20710286	457,27	457,27	100,00%
	36028A20710298	408,44	185,91	45,52%
	36028A20720005	1333,67	1265,24	94,87%
	36028A20720008	1676,24	1272,71	75,93%
	36028A20720010	339,71	27,28	8,03%
	36028A20720034	1510,40	450,76	29,84%
	36028A20720038	513,04	143,78	28,03%
	36028A20720057	227,08	208,80	91,95%
	36028A20720101	1277,29	228,61	17,90%
	36028A20720107	188,34	167,27	88,82%
	36028A20720166	304,06	264,58	87,01%
	36028A20720168	97,06	97,06	100,00%
	36028A20720175	617,54	201,24	32,59%
	36028A20720184	272,50	41,61	15,27%
	36028A20720188	366,20	366,20	100,00%
	36028A20720203	145,62	81,34	55,86%
	36028A20720217	719,18	191,91	26,69%
	36028A20720239	1117,35	1117,35	100,00%
	36028A20720250	331,34	167,46	50,54%
	36028A20720272	1386,72	20,05	1,45%
	36028A20720286	450,09	449,72	99,92%
	36028A20720298	173,29	84,41	48,71%
	36028A20730005	2916,77	130,90	4,49%
	36028A20730057	1516,80	451,78	29,78%
	36028A20740057	202,33	202,33	100,00%
	36028B50301043	3610,32	420,16	11,64%
	36028B50301044	227,95	108,27	47,50%
	36028B50301047	3897,60	145,82	3,74%
	36028B50301051	5687,44	528,20	9,29%
	36028B50301052	5192,49	4700,43	90,52%
	36028B50301053	2216,62	1388,85	62,66%
	36028B50301054	2114,23	898,71	42,51%
	36028B50301055	1309,15	1009,34	77,10%
	36028B50301056	1426,49	81,47	5,71%
	36028B50301057	1081,99	646,69	59,77%

Plano Nº 0152A-0308	Referencia Catastral	Superficie (m²)	Superficie Afectada (m²)	Porcentaxe Afectada
	36028B50301058	3954,37	2933,05	74,17%
	36028B50301059	378,63	40,96	10,82%
	36028B50301060	5833,93	795,59	13,64%
	36028B50301063	2345,38	650,18	27,72%
	36028B50301064	1051,12	1051,12	100,00%
	36028B50301065	872,11	872,11	100,00%
	36028B50301067	345,53	299,71	86,74%
	36028B50301068	3108,75	1353,49	43,54%
	36028B50301071	1112,53	623,80	56,07%
	36028B50301072	1086,02	551,61	50,79%
	36028B50301073	289,73	289,73	100,00%
	36028B50401453	6615,27	3564,50	53,88%
	36028B50401454	2099,73	300,96	14,33%
	36028B50401469	2011,50	713,08	35,45%
	36028B50401470	758,33	696,97	91,91%
	36028B50401471	1356,56	1356,49	99,99%
	36028B50401472	739,81	739,81	100,00%
	36028B50401473	3914,03	1474,90	37,68%
	36028B50401484	6923,21	6501,79	93,91%
	36028B50401485	3936,69	3799,95	96,53%
	36028B50401486	439,52	439,52	100,00%
	36028B50401487	5492,03	912,97	16,62%
	36028B50405003	20517,87	3476,19	16,94%
	36028D50100001	1403,39	1394,02	99,33%

Meis

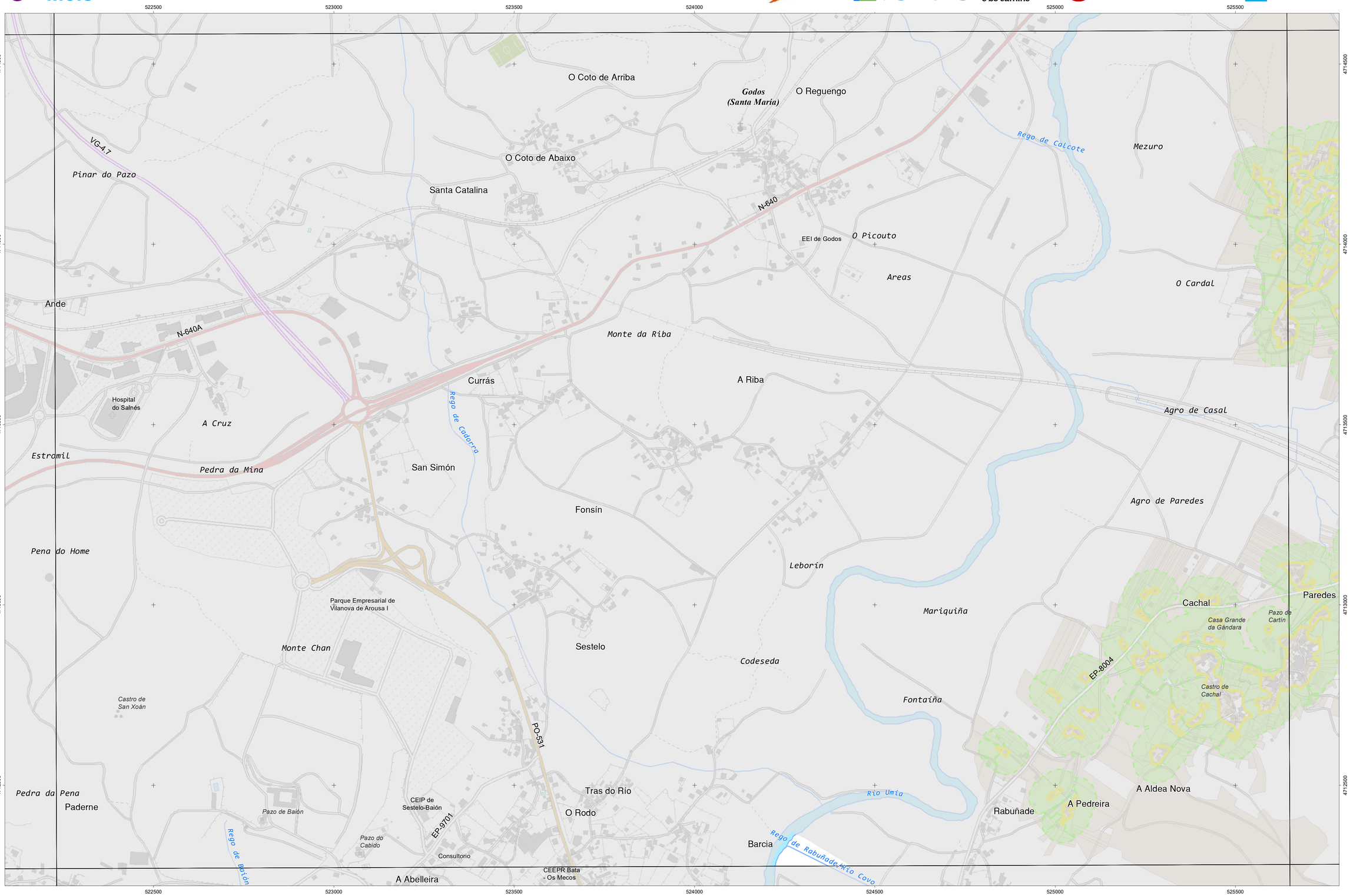

Cartografía elaborada polo Instituto de Estudos do Territorio

CARTOGRAFÍA DAS FAIXAS SECUNDARIAS DE XESTIÓN DE BIOMASA

- Parcelas afectadas
- Faixa Protección 50m
- Solo de Nucleo Rural
- Solo Urbano
- Solo Urbanizable
- Delimitación Automática
- Delimitación Enviada polo Concello

Parcelas afectadas por faixas de 50 metros entorno a núcleos

Coordenadas das esquinas da folla

	UTM ED50 Fuso 29 X	UTM ED50 Fuso 29 Y	Xeográficas ETRS89 LONXITUDE	Xeográficas ETRS89 LATITUDE
1	522349,0	4714796,8	-8:43:45,0	42:35:00,0
2	525768,0	4714808,5	-8:41:15,0	42:35:00,0
3	525776,5	4712495,2	-8:41:15,0	42:33:45,0
4	522356,4	4712483,4	-8:43:45,0	42:33:45,0

Proxección U.T.M. Fuso 29
Elipsoide GRS80
Sistema de referencia ETRS89

0 25 50 75 100 125 150 Metros



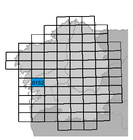

Folla: 0152A-0405

Meis

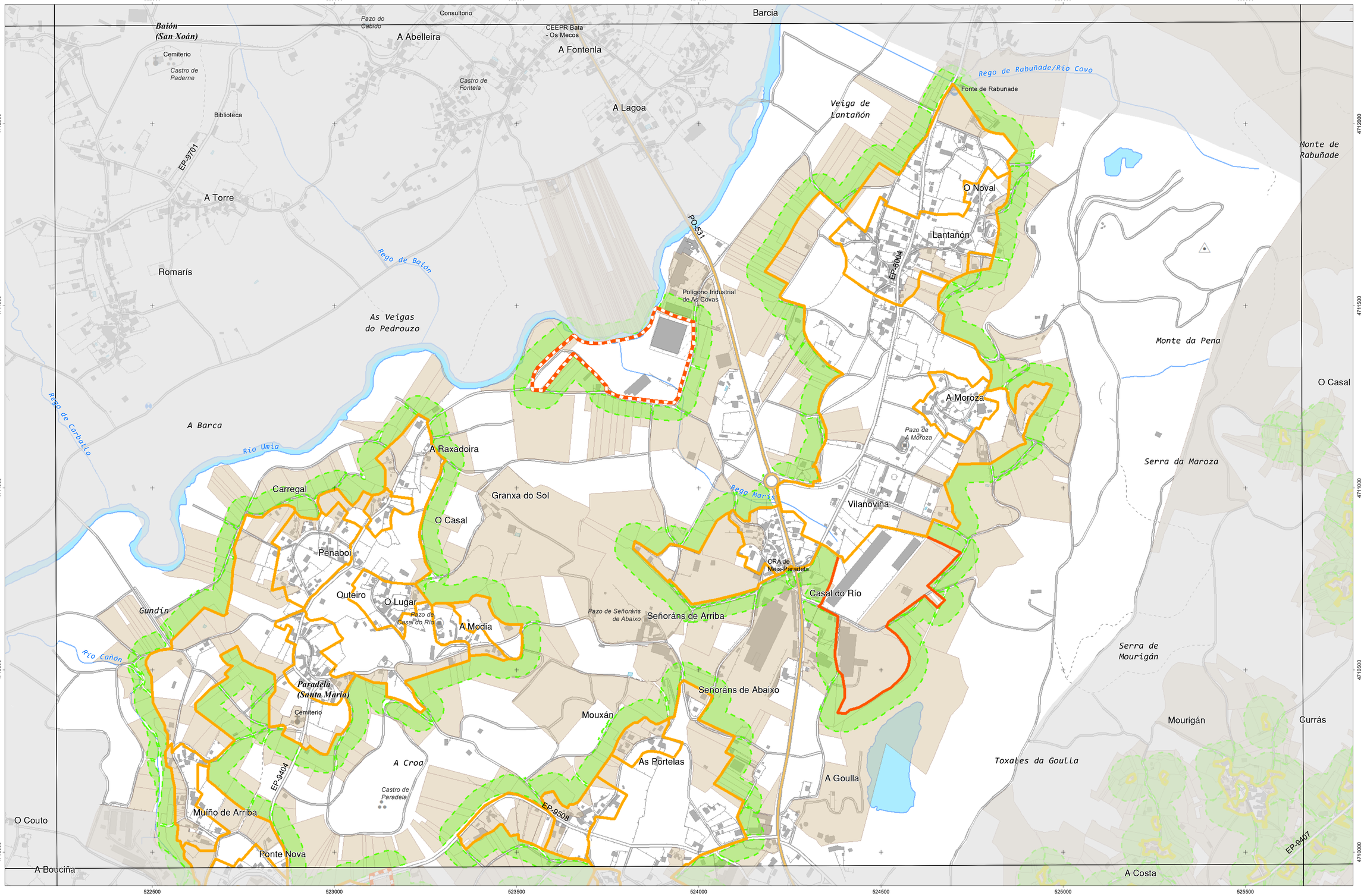

INSTITUTO DE ESTUDOS DO TERRITORIO

Cartografía elaborada polo Instituto de Estudos do Territorio

CARTOGRAFÍA DAS FAIXAS SECUNDARIAS DE XESTIÓN DE BIOMASA

- Parcelas afectadas
- Faixa Protección 50m
- Solo de Nucleo Rural
- Solo Urbano
- Solo Urbanizable
- Delimitación Automática
- Delimitación Enviada polo Concello

Parcelas afectadas por faixas de 50 metros entorno a núcleos

Coordenadas das esquinas da folla

	UTM ED50 Fuso 29 X	UTM ED50 Fuso 29 Y	Xeográficas ETRS89 LONXITUDE	Xeográficas ETRS89 LATITUDE
1	522356,4	4712483,4	-8:43:45,0	42:33:45,0
2	525776,5	4712495,2	-8:41:15,0	42:33:45,0
3	525785,1	4710181,9	-8:41:15,0	42:32:30,0
4	522363,8	4710170,1	-8:43:45,0	42:32:30,0

Proxección U.T.M. Fuso 29
Elipsoide GRS80
Sistema de referencia ETRS89

0 25 50 75 100 125 150 Metros



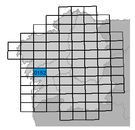

Folla: 0152A-0406

Plano Nº 0152A-0406	Referencia Catastral	Superficie (m²)	Superficie Afectada (m²)	Porcentaxe Afectada
	36028A01700326	8019,67	1610,64	20,08%
	36028A01706000	22692,71	10742,06	47,34%
	36028C50100042	2107,13	1299,23	61,66%
	36028C50100043	554,03	554,03	100,00%
	36028C50100044	2431,46	2431,31	99,99%
	36028C50100045	621,20	621,20	100,00%
	36028C50100046	7901,34	1897,39	24,01%
	36028C50100048	2077,68	819,24	39,43%
	36028C50100049	2231,32	884,08	39,62%
	36028C50100050	3077,84	1261,60	40,99%
	36028C50100051	1859,93	769,84	41,39%
	36028C50100055	2402,02	1035,77	43,12%
	36028C50100056	940,63	680,39	72,33%
	36028C50100057	1421,62	977,50	68,76%
	36028C50100058	870,83	640,71	73,57%
	36028C50100059	2902,33	1821,74	62,77%
	36028C50100060	4029,32	913,15	22,66%
	36028C50100061	3601,84	683,19	18,97%
	36028C50100062	2916,12	199,50	6,84%
	36028C50100065	7912,25	5297,69	66,96%
	36028C50100066	1928,59	1202,57	62,35%
	36028C50100067	1225,73	321,36	26,22%
	36028C50100068	3507,57	1478,84	42,16%
	36028C50100073	1784,48	815,12	45,68%
	36028C50100127	613,77	334,41	54,48%
	36028C50100152	873,63	873,63	100,00%
	36028C50100154	595,63	396,69	66,60%
	36028C50100155	522,86	167,89	32,11%
	36028C50100157	1424,65	270,60	18,99%
	36028C50100158	692,77	288,75	41,68%
	36028C50100162	2324,06	94,90	4,08%
	36028C50100163	1632,76	367,14	22,49%
	36028C50100164	2830,94	1245,63	44,00%
	36028C50100165	1497,71	945,80	63,15%
	36028C50100166	4248,80	2653,90	62,46%
	36028C50100169	343,04	126,64	36,92%
	36028C50100170	1225,49	1146,04	93,52%
	36028C50100171	1709,28	1441,89	84,36%
	36028C50100172	350,71	175,51	50,04%
	36028C50100173	706,23	681,38	96,48%
	36028C50100176	967,75	163,50	16,90%
	36028C50100177	1638,46	284,90	17,39%
	36028C50100181	3158,97	37,14	1,18%
	36028C50100184	2230,52	75,52	3,39%
	36028C50100190	2620,05	244,18	9,32%

Plano Nº 0152A-0406	Referencia Catastral	Superficie (m²)	Superficie Afectada (m²)	Porcentaxe Afectada
	36028C50100195	1426,95	490,55	34,38%
	36028C50100196	6470,23	2284,08	35,30%
	36028C50100197	3878,62	2791,10	71,96%
	36028C50100198	2480,43	1723,23	69,47%
	36028C50100199	23963,61	9741,40	40,65%
	36028C50100200	4822,05	1254,08	26,01%
	36028C50101676	621,00	597,56	96,22%
	36028C50101681	741,87	741,87	100,00%
	36028C50110153	1118,78	1118,78	100,00%
	36028C50120153	1272,23	1250,58	98,30%
	36028C50200201	848,77	848,77	100,00%
	36028C50200202	5996,20	5876,30	98,00%
	36028C50200213	8003,62	3134,64	39,17%
	36028C50200214	2052,75	1608,54	78,36%
	36028C50200215	2173,32	52,06	2,40%
	36028C50200222	32500,61	13129,62	40,40%
	36028C50200259	2785,18	2775,38	99,65%
	36028C50200260	3089,08	1905,66	61,69%
	36028C50200264	3396,47	53,23	1,57%
	36028C50200265	1026,03	1012,39	98,67%
	36028C50200266	5319,57	3158,31	59,37%
	36028C50200267	5018,62	225,44	4,49%
	36028C50200269	12802,91	562,23	4,39%
	36028C50200270	6260,44	5311,71	84,85%
	36028C50200274	20233,01	795,06	3,93%
	36028C50200275	4359,48	1038,81	23,83%
	36028C50200276	14514,72	4542,45	31,30%
	36028C50200277	12143,84	5325,99	43,86%
	36028C50200278	1389,65	1135,29	81,70%
	36028C50200280	1716,18	44,16	2,57%
	36028C50200281	5955,01	26,02	0,44%
	36028C50200286	5589,83	3344,69	59,84%
	36028C50200287	4704,13	2460,10	52,30%
	36028C50200299	2686,67	104,80	3,90%
	36028C50206001	25151,96	1475,59	5,87%
	36028C50206002	3527,68	2739,32	77,65%
	36028C50300313	2341,15	2238,23	95,60%
	36028C50300314	1333,13	1056,40	79,24%
	36028C50300316	595,85	385,73	64,74%
	36028C50300317	1245,80	835,17	67,04%
	36028C50300318	506,56	285,76	56,41%
	36028C50300319	660,72	368,87	55,83%
	36028C50300320	526,04	280,12	53,25%
	36028C50300321	479,31	261,86	54,63%
	36028C50300322	378,84	209,31	55,25%

Plano Nº 0152A-0406	Referencia Catastral	Superficie (m²)	Superficie Afectada (m²)	Porcentaxe Afectada
	36028C50300323	1797,06	944,83	52,58%
	36028C50300325	2485,81	43,45	1,75%
	36028C50300326	4643,65	3752,51	80,81%
	36028C50300338	6452,40	421,96	6,54%
	36028C50300339	3148,32	67,58	2,15%
	36028C50300359	1098,76	864,23	78,66%
	36028C50300360	725,61	725,61	100,00%
	36028C50300361	362,34	362,34	100,00%
	36028C50300362	664,49	664,49	100,00%
	36028C50300363	212,01	212,01	100,00%
	36028C50300364	1550,08	1053,35	67,95%
	36028C50300365	2764,79	1375,60	49,75%
	36028C50300367	9170,31	5406,83	58,96%
	36028C50300372	7189,79	3948,52	54,92%
	36028C50300373	3651,10	284,59	7,79%
	36028C50300380	1938,98	1280,68	66,05%
	36028C50300381	1954,47	514,74	26,34%
	36028C50300382	4493,27	1115,75	24,83%
	36028C50300383	13763,75	854,83	6,21%
	36028C50300384	2378,26	751,00	31,58%
	36028C50300386	4699,64	2288,00	48,68%
	36028C50300387	2585,98	1595,95	61,72%
	36028C50300388	1629,80	1045,42	64,14%
	36028C50300389	2376,00	888,40	37,39%
	36028C50300390	3782,54	1022,59	27,03%
	36028C50300391	2684,32	719,56	26,81%
	36028C50300392	1708,41	457,66	26,79%
	36028C50300393	2198,24	590,54	26,86%
	36028C50300394	5748,90	1538,46	26,76%
	36028C50300395	4274,07	1114,40	26,07%
	36028C50300396	784,06	231,20	29,49%
	36028C50300397	2944,88	866,25	29,42%
	36028C50300398	7699,78	2249,44	29,21%
	36028C50300399	4385,41	1335,00	30,44%
	36028C50300400	1492,21	450,34	30,18%
	36028C50300404	2169,09	1902,23	87,70%
	36028C50300405	812,64	181,29	22,31%
	36028C50300406	2056,44	417,47	20,30%
	36028C50300407	2362,47	154,90	6,56%
	36028C50300421	7161,66	1993,75	27,84%
	36028C50300422	3048,19	3048,19	100,00%
	36028C50300423	2181,84	2181,84	100,00%
	36028C50300424	13047,91	1746,09	13,38%
	36028C50301687	541,15	119,54	22,09%
	36028C50301688	317,59	302,19	95,15%

Plano Nº 0152A-0406	Referencia Catastral	Superficie (m²)	Superficie Afectada (m²)	Porcentaxe Afectada
	36028C50400438	6112,82	999,96	16,36%
	36028C50400439	2786,88	972,38	34,89%
	36028C50400440	3372,79	997,05	29,56%
	36028C50400441	1024,77	1010,41	98,60%
	36028C50400444	3293,78	1090,14	33,10%
	36028C50400445	4014,95	3604,69	89,78%
	36028C50400446	6893,86	4322,95	62,71%
	36028C50400447	3278,37	1361,86	41,54%
	36028C50400448	1230,95	938,85	76,27%
	36028C50400449	1140,29	1140,29	100,00%
	36028C50400450	2400,50	2400,50	100,00%
	36028C50400451	5153,08	3972,81	77,10%
	36028C50400453	1330,88	661,45	49,70%
	36028C50400454	14722,05	3970,61	26,97%
	36028C50500468	836,43	591,56	70,72%
	36028C50500471	3939,10	144,95	3,68%
	36028C50500472	1788,36	306,52	17,14%
	36028C50500473	1219,40	254,05	20,83%
	36028C50500474	2765,12	610,76	22,09%
	36028C50500475	6486,10	1783,87	27,50%
	36028C50500476	1611,37	1561,31	96,89%
	36028C50500482	1050,61	964,93	91,84%
	36028C50500483	2885,70	1021,52	35,40%
	36028C50500484	1239,50	401,90	32,42%
	36028C50500485	1464,66	417,37	28,50%
	36028C50500486	3162,10	527,86	16,69%
	36028C50500487	1846,28	35,70	1,93%
	36028C50500494	2319,26	397,57	17,14%
	36028C50500495	1642,89	151,74	9,24%
	36028C50500500	2324,85	1315,13	56,57%
	36028C50500501	1682,47	1682,47	100,00%
	36028C50500502	1389,95	1389,95	100,00%
	36028C50500503	1005,27	455,74	45,33%
	36028C50500505	4308,35	534,07	12,40%
	36028C50500506	1428,10	681,36	47,71%
	36028C50500507	5360,23	2499,44	46,63%
	36028C50500511	6579,01	690,30	10,49%
	36028C50500512	1796,22	1732,12	96,43%
	36028C50500513	4726,72	2575,01	54,48%
	36028C50500514	2051,81	863,81	42,10%
	36028C50500515	4458,68	3222,34	72,27%
	36028C50500517	1531,76	328,32	21,43%
	36028C50500518	555,09	232,83	41,94%
	36028C50500519	2558,84	1408,75	55,05%
	36028C50500520	2936,60	1803,28	61,41%

Plano Nº 0152A-0406	Referencia Catastral	Superficie (m²)	Superficie Afectada (m²)	Porcentaxe Afectada
	36028C50500521	4064,10	1408,62	34,66%
	36028C50500522	5420,91	2396,84	44,21%
	36028C50500523	2427,75	1654,93	68,17%
	36028C50500524	1450,18	1387,08	95,65%
	36028C50500526	3302,69	92,58	2,80%
	36028C50500530	1650,27	1650,27	100,00%
	36028C50500531	2319,50	1238,63	53,40%
	36028C50500537	4334,60	339,69	7,84%
	36028C50500538	536,01	113,22	21,12%
	36028C50500539	734,69	724,42	98,60%
	36028C50500540	2517,09	57,12	2,27%
	36028C50500542	11246,88	1039,85	9,25%
	36028C50500545	1585,93	1556,69	98,16%
	36028C50500546	5526,72	4220,06	76,36%
	36028C50500547	3132,44	540,38	17,25%
	36028C50500548	5008,81	1965,05	39,23%
	36028C50500549	6736,21	2802,04	41,60%
	36028C50500550	220,75	35,45	16,06%
	36028C50500551	2087,17	45,97	2,20%
	36028C50500585	2109,23	100,32	4,76%
	36028C50506001	1697,19	113,45	6,68%
	36028C50506002	4734,49	624,02	13,18%
	36028C50600640	3940,07	544,38	13,82%
	36028C50600641	5989,35	757,52	12,65%
	36028C50600643	1052,36	485,09	46,09%
	36028C50600644	1444,52	412,60	28,56%
	36028C50600645	2199,52	620,56	28,21%
	36028C50600646	2252,43	630,48	27,99%
	36028C50600647	2062,22	574,56	27,86%
	36028C50600648	7681,72	711,23	9,26%
	36028C50600652	1027,07	957,31	93,21%
	36028C50600653	260,58	259,39	99,54%
	36028C50600654	1596,90	1256,77	78,70%
	36028C50600655	113,68	109,43	96,26%
	36028C50600657	4092,64	1940,96	47,43%
	36028C50600658	4033,13	2716,06	67,34%
	36028C50600659	2903,41	1145,76	39,46%
	36028C50600660	4635,85	1917,36	41,36%
	36028C50600663	1854,23	400,39	21,59%
	36028C50600664	1386,24	518,06	37,37%
	36028C50600680	1666,02	908,61	54,54%
	36028C50600681	2272,02	451,98	19,89%
	36028C50600682	4170,65	123,82	2,97%
	36028C50600683	467,48	467,48	100,00%
	36028C50600684	810,87	810,87	100,00%

Plano Nº 0152A-0406	Referencia Catastral	Superficie (m²)	Superficie Afectada (m²)	Porcentaxe Afectada
	36028C50600685	417,37	212,18	50,84%
	36028C50600686	241,07	51,94	21,54%
	36028C50600687	172,17	29,31	17,02%
	36028C50600688	451,39	47,59	10,54%
	36028C50600689	2084,28	726,71	34,87%
	36028C50600690	1847,85	1846,96	99,95%
	36028C50600694	9935,70	8537,79	85,93%
	36028C50600695	841,85	682,42	81,06%
	36028C50600697	5805,68	3397,10	58,51%
	36028C50600698	4940,17	218,80	4,43%
	36028C50600705	1037,65	21,06	2,03%
	36028C50600708	13016,58	3183,19	24,45%
	36028C50600709	2407,13	1972,10	81,93%
	36028C50601700	117,11	22,09	18,86%
	36028C50610664	251,66	251,34	99,88%
	36028C50610691	3112,35	1134,82	36,46%
	36028C50620691	1639,51	772,31	47,11%
	36028C50700758	7704,76	210,37	2,73%
	36028C50700759	4584,49	4463,33	97,36%
	36028C50700760	1257,79	958,17	76,18%
	36028C50700761	1177,27	386,03	32,79%
	36028C50700763	3092,11	2072,07	67,01%
	36028C50700764	1486,50	1210,12	81,41%
	36028C50700765	2154,63	1025,31	47,59%
	36028C50700766	2050,95	683,56	33,33%
	36028C50700767	1577,56	537,56	34,08%
	36028C50700774	1718,98	1377,49	80,13%
	36028C50700775	3244,72	18,33	0,57%
	36028C50700777	8542,60	3952,26	46,27%
	36028C50700778	4855,12	1241,64	25,57%
	36028C50700781	4592,50	2351,19	51,20%
	36028C50700782	1621,25	1507,50	92,98%
	36028C50700783	2287,28	2091,63	91,45%
	36028C50700784	1749,11	523,20	29,91%
	36028C50700785	1174,68	183,36	15,61%
	36028C50700791	1985,30	549,92	27,70%
	36028C50700792	3010,85	1800,85	59,81%
	36028C50700793	1020,65	67,70	6,63%
	36028C50700795	2984,42	2742,44	91,89%
	36028C50700796	1242,05	27,93	2,25%
	36028C50700798	2829,79	1277,54	45,15%
	36028C50700799	2803,36	1315,58	46,93%
	36028C50700800	496,49	81,87	16,49%
	36028C50700801	3560,93	106,65	3,00%
	36028C50700808	2685,57	328,09	12,22%

Plano Nº 0152A-0406	Referencia Catastral	Superficie (m²)	Superficie Afectada (m²)	Porcentaxe Afectada
	36028C50700811	1874,86	1099,16	58,63%
	36028C50700812	3617,74	3556,77	98,31%
	36028C50700813	673,88	69,08	10,25%
	36028C50700814	2660,10	710,15	26,70%
	36028C50700815	1181,82	467,98	39,60%
	36028C50700818	10309,97	7472,84	72,48%
	36028C50700819	2521,27	671,06	26,62%
	36028C50700821	468,41	407,98	87,10%
	36028C50700822	2868,34	2502,75	87,25%
	36028C50700824	2891,99	1439,74	49,78%
	36028C50700825	2592,63	1149,54	44,34%
	36028C50700826	1396,88	530,95	38,01%
	36028C50700827	894,53	46,17	5,16%
	36028C50700843	5681,92	3326,64	58,55%
	36028C50700846	3676,04	239,75	6,52%
	36028C50700847	1494,53	780,49	52,22%
	36028C50700848	2295,20	2055,04	89,54%
	36028C50700849	2315,51	2315,39	99,99%
	36028C50700850	197,89	197,89	100,00%
	36028C50700851	574,13	574,13	100,00%
	36028C50700852	11664,11	2835,50	24,31%
	36028C50700853	2954,42	896,58	30,35%
	36028C50700854	6276,14	2617,85	41,71%
	36028C50700855	1180,54	550,72	46,65%
	36028C50700856	1061,58	247,10	23,28%
	36028C50700857	2617,16	38,29	1,46%
	36028C50700859	4863,32	596,32	12,26%
	36028C50700860	1986,06	1059,29	53,34%
	36028C50700861	3480,32	2002,72	57,54%
	36028C50700862	2119,53	1053,34	49,70%
	36028C50700863	1059,10	462,63	43,68%
	36028C50700864	5188,41	1321,03	25,46%
	36028C50700865	389,73	344,12	88,30%
	36028C50700866	2820,94	2251,11	79,80%
	36028C50700868	4605,83	2360,02	51,24%
	36028C50700869	2393,51	1264,78	52,84%
	36028C50700870	1953,50	845,52	43,28%
	36028C50700871	2950,01	1142,53	38,73%
	36028C50700872	13608,81	5869,07	43,13%
	36028C50700874	2195,86	134,12	6,11%
	36028C50700875	3225,72	2245,50	69,61%
	36028C50701677	577,70	568,96	98,49%
	36028C50705001	2710,97	47,97	1,77%
	36028C50710842	1441,88	1347,53	93,46%
	36028C50720842	506,20	506,20	100,00%

Plano Nº 0152A-0406	Referencia Catastral	Superficie (m²)	Superficie Afectada (m²)	Porcentaxe Afectada
	36028C50800879	3563,20	131,53	3,69%
	36028C50800889	3309,89	1483,72	44,83%
	36028C50800890	4875,45	3468,07	71,13%
	36028C50800891	2988,74	1970,00	65,91%
	36028C50800892	1343,43	1307,47	97,32%
	36028C50800893	2191,33	5,76	0,26%
	36028C50800897	4060,38	3749,99	92,36%
	36028C50800898	1490,50	1477,80	99,15%
	36028C50800899	3120,12	241,02	7,72%
	36028C50800909	7601,76	4140,00	54,46%
	36028C50800910	1453,39	1453,39	100,00%
	36028C50800911	2412,11	867,18	35,95%
	36028C50800918	29735,68	5021,88	16,89%
	36028C50800920	881,99	141,38	16,03%
	36028C50800922	2830,63	438,75	15,50%
	36028C50800923	3299,08	700,30	21,23%
	36028C50800924	3791,44	979,91	25,85%
	36028C50800925	2599,88	722,90	27,80%
	36028C50800926	2823,58	841,50	29,80%
	36028C50800927	3028,41	849,80	28,06%
	36028C50800928	1420,37	883,35	62,19%
	36028C50800929	1620,32	1003,09	61,91%
	36028C50800945	18448,13	1992,60	10,80%
	36028C50800946	3103,44	1175,40	37,87%
	36028C50800947	4382,21	1091,42	24,91%
	36028C50800949	3488,10	2998,79	85,97%
	36028C50800950	5150,81	2173,11	42,19%
	36028C50800951	3021,55	1769,66	58,57%
	36028C50800954	11644,42	61,82	0,53%
	36028C50800959	9312,21	2844,41	30,55%
	36028C50800960	4873,03	2363,85	48,51%
	36028C50800966	7829,28	4225,57	53,97%
	36028C50800967	2012,81	1158,66	57,56%
	36028C50800968	402,95	366,42	90,93%
	36028C50800971	20152,74	4028,65	19,99%
	36028C50800972	2644,89	2595,09	98,12%
	36028C50800973	2900,19	2572,65	88,71%
	36028C50800974	24261,48	1684,36	6,94%
	36028C50801717	564,61	153,54	27,19%
	36028C50805001	55958,64	10789,40	19,28%
	36028C50805002	96947,67	9228,51	9,52%
	36028C50900984	394,14	394,14	100,00%
	36028C50900985	1934,15	351,92	18,19%
	36028C50901002	4122,80	1045,81	25,37%
	36028C50901005	11937,78	2569,03	21,52%

Plano Nº 0152A-0406	Referencia Catastral	Superficie (m²)	Superficie Afectada (m²)	Porcentaxe Afectada
	36028C50901011	18543,54	10100,36	54,47%
	36028C50901012	1673,11	949,03	56,72%
	36028C50901013	1271,04	841,99	66,24%
	36028C50901014	1391,70	920,93	66,17%
	36028C50901015	5004,58	3285,07	65,64%
	36028C50901016	5734,05	2768,49	48,28%
	36028C50901017	10251,38	2847,61	27,78%
	36028C50901035	5594,65	3237,04	57,86%
	36028C50901036	5925,95	46,75	0,79%
	36028C50901040	3544,47	2313,18	65,26%
	36028C50901041	5214,01	2447,18	46,93%
	36028C50901042	7646,16	4087,82	53,46%
	36028C50901043	2630,63	1467,15	55,77%
	36028C50901044	2758,16	1555,91	56,41%
	36028C50901045	1157,43	716,43	61,90%
	36028C50901046	7860,40	3544,52	45,09%
	36028C50901048	5567,27	2850,39	51,20%
	36028C50901050	5267,20	2463,52	46,77%
	36028C50901051	6467,59	3423,25	52,93%
	36028C50901676	51374,30	646,87	1,26%
	36028C50906001	4717,51	4144,09	87,85%
	36028C50906003	7930,71	5658,18	71,35%
	36028C51001053	1329,47	678,82	51,06%
	36028C51001055	10673,86	3351,45	31,40%
	36028C51001056	5049,06	2833,06	56,11%
	36028C51001058	1638,95	1638,95	100,00%
	36028C51001059	4222,59	1957,44	46,36%
	36028C51001061	62393,68	13432,95	21,53%
	36028C51001065	1364,52	416,54	30,53%
	36028C51001066	1598,86	97,18	6,08%
	36028C51001070	2607,11	1438,43	55,17%
	36028C51001071	383,43	383,43	100,00%
	36028C51001072	2965,01	98,78	3,33%
	36028C51001074	9469,48	306,97	3,24%
	36028C51001075	1594,59	1246,21	78,15%
	36028C51001076	3910,39	2686,56	68,70%
	36028C51001077	1367,88	1367,88	100,00%
	36028C51001078	1325,21	1325,21	100,00%
	36028C51001079	722,15	545,14	75,49%
	36028C51001080	241,17	241,17	100,00%
	36028C51001081	1645,53	41,53	2,52%
	36028C51001092	3612,81	77,83	2,15%
	36028C51001107	1379,68	1379,68	100,00%
	36028C51001108	1483,60	1432,99	96,59%
	36028C51001109	1288,90	481,88	37,39%

Plano Nº 0152A-0406	Referencia Catastral	Superficie (m²)	Superficie Afectada (m²)	Porcentaxe Afectada
	36028C51001113	2568,87	27,77	1,08%
	36028C51001114	2959,30	1943,92	65,69%
	36028C51001116	685,88	110,28	16,08%
	36028C51001711	231,42	190,10	82,14%
	36028C51001717	303,06	303,06	100,00%
	36028C51001802	6898,41	956,85	13,87%
	36028C51005001	391,27	350,15	89,49%
	36028C51005002	420,27	420,27	100,00%
	36028C51101161	102714,68	12798,47	12,46%
	36028C51101162	13550,99	5233,19	38,62%
	36028C51101163	438,05	203,70	46,50%
	36028C51101164	804,35	391,15	48,63%
	36028C51101165	3644,11	3011,18	82,63%
	36028C51101166	895,43	453,68	50,67%
	36028C51101167	2097,89	1982,10	94,48%
	36028C51101168	4097,88	3221,80	78,62%
	36028C51101171	1908,09	624,46	32,73%
	36028C51101172	3803,80	3657,05	96,14%
	36028C51101173	4023,68	3966,24	98,57%
	36028C51101174	1420,02	1419,96	100,00%
	36028C51101176	1086,04	471,72	43,44%
	36028C51101177	805,71	63,81	7,92%
	36028C51101178	474,78	474,78	100,00%
	36028C51101179	2748,04	1569,49	57,11%
	36028C51101180	4467,69	3158,04	70,69%
	36028C51101182	3273,99	247,41	7,56%
	36028C51105001	38122,97	5193,57	13,62%
	36028C51201244	7442,41	4912,45	66,01%
	36028C51201245	5241,71	3640,94	69,46%
	36028C51201252	3028,38	583,40	19,26%
	36028C51201253	5093,03	1694,11	33,26%
	36028C51201254	932,57	932,57	100,00%
	36028C51201255	2370,56	250,25	10,56%
	36028C51201256	351,11	57,44	16,36%
	36028C51201257	1066,90	800,73	75,05%
	36028C51201258	2694,48	1981,36	73,53%
	36028C51201259	865,71	657,17	75,91%
	36028C51201260	1898,44	922,29	48,58%
	36028C51201261	2110,15	2066,82	97,95%
	36028C51201262	3079,23	95,08	3,09%
	36028C51201264	2214,35	372,19	16,81%
	36028C51201265	3299,76	162,15	4,91%
	36028C51201266	2577,53	165,83	6,43%
	36028C51201267	1777,36	34,28	1,93%
	36028C51201269	1212,93	40,89	3,37%

Plano Nº 0152A-0406	Referencia Catastral	Superficie (m²)	Superficie Afectada (m²)	Porcentaxe Afectada
	36028C51201270	3080,36	677,98	22,01%
	36028C51201273	1067,86	157,49	14,75%
	36028C51201276	1262,28	1097,80	86,97%
	36028C51201277	5232,80	3493,12	66,75%
	36028C51201278	4057,91	1955,90	48,20%
	36028C51201279	3830,31	1561,41	40,76%
	36028C51201280	2740,34	1318,07	48,10%
	36028C51201303	3534,05	2815,08	79,66%
	36028C51201304	13278,56	8046,28	60,60%
	36028C51401437	2547,11	143,72	5,64%
	36028C51401439	1635,29	1635,29	100,00%
	36028C51401441	4149,08	3495,02	84,24%
	36028C51401442	10620,44	4146,48	39,04%
	36028C51401444	5837,96	3249,81	55,67%
	36028C51401445	2697,40	1367,01	50,68%
	A1130040000000	15,20	15,20	100,00%

Meis

seaga · fegamp · galicia o bo camiño · Xacobeo 2021 · XUNTA DE GALICIA



Cartografía elaborada polo Instituto de Estudios do Territorio

INSTITUTO de estudios do TERRITORIO

CARTOGRAFÍA DAS FAIXAS SECUNDARIAS DE XESTIÓN DE BIOMASA

- Parcelas afectadas
- Faixa Protección 50m
- Solo de Nucleo Rural
- Solo Urbano
- Solo Urbanizable
- Delimitación Automática
- Delimitación Enviada polo Concello

Parcelas afectadas por faixas de 50 metros entorno a núcleos

Coordenadas das esquinas da folla

	UTM ED50 Fuso 29 X	UTM ED50 Fuso 29 Y	Xeográficas ETRS89 LONXITUDE	Xeográficas ETRS89 LATITUDE
1	522363,8	4710170,1	-8:43:45,0	42:32:30,0
2	525785,1	4710181,9	-8:41:15,0	42:32:30,0
3	525793,6	4707868,6	-8:41:15,0	42:31:15,0
4	522371,2	4707856,8	-8:43:45,0	42:31:15,0

Proxección U.T.M. Fuso 29
Elipsoide GRS80
Sistema de referencia ETRS89

0 25 50 75 100 125 150 Metros

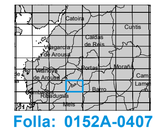

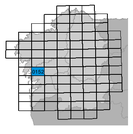

Folla: 0152A-0407

Plano Nº 0152A-0407	Referencia Catastral	Superficie (m²)	Superficie Afectada (m²)	Porcentaxe Afectada
	36028A31100167	2174,57	90,74	4,17%
	36028A31126114	865,72	16,78	1,94%
	36028A31126116	1346,49	163,63	12,15%
	36028A31126117	1268,06	1268,06	100,00%
	36028A31126119	1377,08	1093,78	79,43%
	36028A31126136	444,88	444,88	100,00%
	36028A31126137	137,28	137,28	100,00%
	36028A31126138	4084,63	2742,90	67,15%
	36028A31126139	199,62	184,83	92,60%
	36028A31126140	189,50	173,16	91,38%
	36028A31126141	2374,70	1723,28	72,57%
	36028A31126142	1069,80	711,15	66,48%
	36028A31126144	2142,87	898,99	41,95%
	36028A31126145	1128,11	78,91	6,99%
	36028A31126147	483,15	474,12	98,13%
	36028A31126148	1123,52	1074,04	95,60%
	36028A31126149	606,00	558,32	92,13%
	36028A31126150	9151,45	6098,71	66,64%
	36028A31126154	1948,59	119,93	6,15%
	36028A31126278	3732,04	2573,86	68,97%
	36028A31200095	1474,00	153,60	10,42%
	36028A31200096	1207,82	506,88	41,97%
	36028A31200098	834,73	557,08	66,74%
	36028A31200099	775,11	524,65	67,69%
	36028A31200100	1404,57	1092,36	77,77%
	36028A31200101	1270,84	1097,42	86,35%
	36028A31200102	736,14	736,14	100,00%
	36028A31200103	941,07	335,88	35,69%
	36028A31200104	934,64	322,60	34,52%
	36028A31200105	1177,81	183,87	15,61%
	36028A31200117	519,67	23,64	4,55%
	36028A31200118	468,27	32,16	6,87%
	36028A31200119	392,72	34,40	8,76%
	36028A31200120	1423,64	142,51	10,01%
	36028A31200121	4484,75	370,05	8,25%
	36028A31200204	1465,84	222,54	15,18%
	36028A31200208	541,27	20,49	3,78%
	36028A31200209	430,35	64,41	14,97%
	36028A31200210	451,35	115,31	25,55%
	36028A31200211	402,27	96,17	23,91%
	36028A31200212	306,02	79,00	25,81%
	36028A31200213	2542,25	2542,25	100,00%
	36028A31200214	419,34	214,89	51,24%
	36028A31200215	135,93	95,91	70,56%
	36028A31200216	1118,73	77,46	6,92%

Plano Nº 0152A-0407	Referencia Catastral	Superficie (m²)	Superficie Afectada (m²)	Porcentaxe Afectada
	36028A31200218	1483,84	50,34	3,39%
	36028A31223101	374,08	37,74	10,09%
	36028A31223102	451,62	80,97	17,93%
	36028A31223103	322,88	70,82	21,93%
	36028A31223104	400,95	61,01	15,22%
	36028A31223105	303,80	286,96	94,46%
	36028A31223106	1910,25	123,59	6,47%
	36028A31223107	505,58	495,31	97,97%
	36028A31223108	492,13	482,11	97,96%
	36028A31223109	715,68	703,18	98,25%
	36028A31223110	3234,27	126,24	3,90%
	36028A31223111	1495,15	213,63	14,29%
	36028A31223112	827,87	180,66	21,82%
	36028A31223113	1332,16	42,51	3,19%
	36028A31223114	177,33	177,33	100,00%
	36028A31223115	162,04	160,65	99,14%
	36028A31223116	496,03	492,52	99,29%
	36028A31223117	1658,78	1644,03	99,11%
	36028A31223118	477,30	473,55	99,21%
	36028A31223119	2875,48	425,38	14,79%
	36028A31223120	239,67	239,67	100,00%
	36028A31223121	115,75	115,75	100,00%
	36028A31223122	485,40	485,40	100,00%
	36028A31223123	566,08	566,08	100,00%
	36028A31223124	123,26	123,26	100,00%
	36028A31223125	670,27	574,72	85,75%
	36028A31223126	76,77	15,58	20,29%
	36028A31223131	1302,15	734,32	56,39%
	36028A31223132	445,87	384,88	86,32%
	36028A31223133	1060,48	1060,48	100,00%
	36028A31223134	699,03	696,45	99,63%
	36028A31223135	1923,67	1923,67	100,00%
	36028A31223136	302,25	302,25	100,00%
	36028A31223137	569,41	569,41	100,00%
	36028A31223138	1895,45	197,07	10,40%
	36028A31223139	401,12	401,12	100,00%
	36028A31223142	1258,02	538,47	42,80%
	36028A31223143	1155,80	380,70	32,94%
	36028A31223144	856,16	236,08	27,57%
	36028A31223207	1448,58	1442,70	99,59%
	36028A31223257	1393,34	341,80	24,53%
	36028A31225250	3428,21	702,36	20,49%
	36028A31225251	3610,69	1028,22	28,48%
	36028A31225252	2005,35	94,38	4,71%
	36028A31225253	1726,44	141,81	8,21%

Plano Nº 0152A-0407	Referencia Catastral	Superficie (m²)	Superficie Afectada (m²)	Porcentaxe Afectada
	36028A31225255	3098,19	2521,95	81,40%
	36028A31225256	3632,58	2392,16	65,85%
	36028A31225259	2902,12	2278,15	78,50%
	36028A31225260	3575,83	303,03	8,47%
	36028A31225265	907,27	47,40	5,22%
	36028A31225266	25651,01	13095,39	51,05%
	36028A31225267	3437,20	170,47	4,96%
	36028A31225270	767,88	674,35	87,82%
	36028A31300017	3334,46	1349,35	40,47%
	36028A31300018	1695,98	217,97	12,85%
	36028A31300019	903,67	682,41	75,51%
	36028A31300020	1242,70	1168,43	94,02%
	36028A31300021	2189,15	2183,29	99,73%
	36028A31300022	428,66	428,66	100,00%
	36028A31300025	6046,62	1507,55	24,93%
	36028A31300065	737,20	737,20	100,00%
	36028A31300072	1454,23	853,15	58,67%
	36028A31300079	2552,69	2027,25	79,42%
	36028A31300080	321,39	321,39	100,00%
	36028A31300081	895,99	895,99	100,00%
	36028A31300082	902,62	902,62	100,00%
	36028A31300083	214,43	80,57	37,58%
	36028A31300084	3787,70	506,81	13,38%
	36028A31300208	265,52	218,56	82,31%
	36028A31300209	281,53	281,53	100,00%
	36028A31300210	751,66	737,67	98,14%
	36028A31300211	655,93	655,93	100,00%
	36028A31300212	209,99	196,60	93,62%
	36028A31300213	726,69	236,09	32,49%
	36028A31300214	1468,18	1468,18	100,00%
	36028A31300215	677,79	495,06	73,04%
	36028A31300216	688,89	417,61	60,62%
	36028A31300218	1614,36	64,09	3,97%
	36028A31300227	1332,17	32,38	2,43%
	36028A31300229	462,78	353,26	76,34%
	36028A31300230	597,13	597,13	100,00%
	36028A31300231	235,98	235,98	100,00%
	36028A31300232	533,06	533,06	100,00%
	36028A31300234	297,12	297,12	100,00%
	36028A31300235	714,09	580,28	81,26%
	36028A31300236	553,66	286,33	51,72%
	36028A31300238	220,03	70,06	31,84%
	36028A31300239	268,85	268,83	99,99%
	36028A31300240	308,59	308,59	100,00%
	36028A31300241	205,59	205,59	100,00%

Plano Nº 0152A-0407	Referencia Catastral	Superficie (m²)	Superficie Afectada (m²)	Porcentaxe Afectada
	36028A31300242	203,86	203,86	100,00%
	36028A31300243	187,90	187,90	100,00%
	36028A31300244	312,38	243,17	77,84%
	36028A31300245	3496,55	2726,61	77,98%
	36028A31300246	4506,66	740,60	16,43%
	36028A31300250	21958,47	15270,60	69,54%
	36028A31320228	253,48	145,23	57,30%
	36028A31400171	2288,39	93,23	4,07%
	36028A31410103	2163,15	161,91	7,48%
	36028A31600061	1722,72	82,30	4,78%
	36028A31600062	761,77	136,49	17,92%
	36028A31600068	1578,78	697,15	44,16%
	36028A31600069	703,38	359,87	51,16%
	36028A31600070	1067,67	563,76	52,80%
	36028A31600072	1300,04	562,02	43,23%
	36028A31600073	755,32	365,54	48,40%
	36028A31600074	660,11	329,60	49,93%
	36028A31600075	1214,00	522,25	43,02%
	36028A31600076	1419,53	507,18	35,73%
	36028A31600077	633,23	357,20	56,41%
	36028A31600078	846,48	456,13	53,89%
	36028A31600081	1015,38	391,16	38,52%
	36028A31600082	566,61	168,53	29,74%
	36028A31600083	1963,22	624,14	31,79%
	36028A31600094	1907,25	189,46	9,93%
	36028A31600095	518,05	161,02	31,08%
	36028A31600096	2232,79	1166,48	52,24%
	36028A31600097	630,62	248,55	39,41%
	36028A31600098	1172,73	533,41	45,48%
	36028A31600099	816,95	390,00	47,74%
	36028A31600100	821,20	409,56	49,87%
	36028A31600101	680,15	272,14	40,01%
	36028A31600102	684,03	283,55	41,45%
	36028A31600103	1204,08	601,26	49,94%
	36028A31600104	1505,00	655,39	43,55%
	36028A31600105	1568,47	706,96	45,07%
	36028A31600160	600,72	301,23	50,14%
	36028A31600161	1240,96	1042,36	84,00%
	36028A31600162	860,61	766,19	89,03%
	36028A31600163	1179,99	1107,29	93,84%
	36028A31600164	1066,38	1033,14	96,88%
	36028A31600165	1363,00	1257,80	92,28%
	36028A31600169	1906,28	1405,26	73,72%
	36028A31600170	2793,35	1490,10	53,34%
	36028A31600171	827,22	34,04	4,11%

Plano Nº 0152A-0407	Referencia Catastral	Superficie (m²)	Superficie Afectada (m²)	Porcentaxe Afectada
	36028A31600184	830,51	688,35	82,88%
	36028A31600185	557,29	557,29	100,00%
	36028A31600186	1990,67	1680,28	84,41%
	36028A31600187	4258,84	2552,99	59,95%
	36028A31600189	1601,85	116,12	7,25%
	36028A31600192	815,41	673,25	82,57%
	36028A31600193	658,97	533,23	80,92%
	36028A31600196	644,40	522,33	81,06%
	36028A31600197	656,28	528,90	80,59%
	36028A31600200	561,64	22,90	4,08%
	36028A31610071	908,09	446,43	49,16%
	36028A31610183	3366,51	2462,78	73,16%
	36028A31610198	1105,83	913,73	82,63%
	36028A31610199	1093,13	463,23	42,38%
	36028A31620071	668,62	292,24	43,71%
	36028A31620198	1119,09	962,39	86,00%
	36028A31620199	521,15	134,76	25,86%
	36028A31700003	760,66	509,56	66,99%
	36028A31700005	2874,50	707,26	24,60%
	36028A31700006	562,82	445,18	79,10%
	36028A31700007	370,98	368,69	99,38%
	36028A31700008	593,93	593,93	100,00%
	36028A31700009	724,99	720,00	99,31%
	36028A31700010	224,22	221,50	98,79%
	36028A31700011	62,35	62,35	100,00%
	36028A31700013	217,36	192,22	88,43%
	36028A31700024	2460,81	899,95	36,57%
	36028A31700029	1869,67	1127,90	60,33%
	36028A31700031	641,76	160,99	25,09%
	36028A31700032	204,67	59,44	29,04%
	36028A31700033	137,97	35,18	25,50%
	36028A31700034	225,83	36,83	16,31%
	36028A31700035	2166,87	1458,77	67,32%
	36028A31700036	429,38	424,52	98,87%
	36028A31700037	892,16	602,09	67,49%
	36028A31700038	353,82	224,29	63,39%
	36028A31700039	648,20	107,12	16,53%
	36028A31700040	11794,45	3768,98	31,96%
	36028A31700041	944,58	342,29	36,24%
	36028A31700042	954,54	95,86	10,04%
	36028A31700146	268,55	50,46	18,79%
	36028A31700147	2070,48	89,42	4,32%
	36028A31700210	1494,34	159,18	10,65%
	36028A31700211	866,44	139,06	16,05%
	36028A31700212	1055,96	209,96	19,88%

Plano Nº 0152A-0407	Referencia Catastral	Superficie (m²)	Superficie Afectada (m²)	Porcentaxe Afectada
	36028A31700214	307,23	233,36	75,96%
	36028A31700215	167,81	131,94	78,62%
	36028A31700217	856,53	680,11	79,40%
	36028A31700218	1010,84	188,84	18,68%
	36028A31700219	847,65	209,83	24,75%
	36028A31700220	733,64	733,64	100,00%
	36028A31700221	534,10	359,78	67,36%
	36028A31700225	298,80	233,83	78,26%
	36028A31700226	299,24	218,12	72,89%
	36028A31700228	2608,98	660,58	25,32%
	36028A31700231	862,42	57,93	6,72%
	36028A31700232	718,51	48,00	6,68%
	36028A31700233	1234,46	75,54	6,12%
	36028A31700234	549,01	26,31	4,79%
	36028A31700235	906,07	60,26	6,65%
	36028A31700236	1199,62	141,37	11,78%
	36028A31700237	1533,99	174,12	11,35%
	36028A31700238	1146,47	103,80	9,05%
	36028A31700239	576,09	49,75	8,64%
	36028A31700240	1303,99	74,94	5,75%
	36028A31700241	2536,40	2308,06	91,00%
	36028A31700242	352,36	351,94	99,88%
	36028A31700243	751,77	751,77	100,00%
	36028A31700244	252,26	252,26	100,00%
	36028A31700245	704,64	704,64	100,00%
	36028A31700246	720,72	720,72	100,00%
	36028A31700247	278,81	278,81	100,00%
	36028A31700255	413,66	413,66	100,00%
	36028A31700256	49,38	49,38	100,00%
	36028A31700257	694,02	694,02	100,00%
	36028A31700258	885,29	885,29	100,00%
	36028A31700259	483,54	483,54	100,00%
	36028A31700267	256,55	248,18	96,74%
	36028A31706000	1598,40	149,79	9,37%
	36028A31706001	1465,04	17,48	1,19%
	36028A31710012	96,81	92,73	95,78%
	36028A31710030	533,56	335,91	62,96%
	36028A31710213	972,88	448,82	46,13%
	36028A31710224	999,51	910,80	91,12%
	36028A31710230	104,06	68,50	65,82%
	36028A31710248	2048,14	98,93	4,83%
	36028A31710254	117,63	117,63	100,00%
	36028A31710260	846,38	450,21	53,19%
	36028A31710265	815,82	125,77	15,42%
	36028A31710266	2600,73	485,35	18,66%

Plano Nº 0152A-0407	Referencia Catastral	Superficie (m²)	Superficie Afectada (m²)	Porcentaxe Afectada
	36028A31710268	996,04	379,11	38,06%
	36028A31720012	134,78	128,16	95,09%
	36028A31720030	530,80	326,98	61,60%
	36028A31720224	636,41	540,64	84,95%
	36028A31720254	295,48	295,48	100,00%
	36028A31720260	923,87	111,18	12,03%
	36028A31720265	858,29	137,66	16,04%
	36028A31720266	4375,37	159,93	3,66%
	36028A31720268	365,90	119,59	32,68%
	36028A31730019	386,03	22,89	5,93%
	36028A31730020	299,63	12,62	4,21%
	36028A31730021	499,76	23,43	4,69%
	36028A31730022	717,43	39,71	5,54%
	36028A31730023	2315,40	177,03	7,65%
	36028A31730024	1640,04	174,52	10,64%
	36028A31730027	394,07	298,14	75,66%
	36028A31730028	436,77	298,52	68,35%
	36028A31730029	144,73	90,05	62,22%
	36028A31730030	1222,08	1212,81	99,24%
	36028A31730031	1118,88	900,64	80,49%
	36028A31730032	916,96	701,27	76,48%
	36028A31730033	1483,16	1134,44	76,49%
	36028A31730034	292,30	209,12	71,54%
	36028A31730035	362,94	243,71	67,15%
	36028A31730036	714,50	429,83	60,16%
	36028A31730037	345,34	181,41	52,53%
	36028A31730038	360,29	216,36	60,05%
	36028A31730039	865,38	42,64	4,93%
	36028A31730050	978,30	665,40	68,02%
	36028A31730051	74,95	46,79	62,44%
	36028A31730052	1340,73	744,24	55,51%
	36028A31730053	220,86	220,86	100,00%
	36028A31730054	1172,39	1172,39	100,00%
	36028A31730055	1814,85	488,38	26,91%
	36028A31730057	2616,10	1405,55	53,73%
	36028A31730248	423,60	423,58	100,00%
	36028A31730265	444,45	441,92	99,43%
	36028A31730378	68,15	68,15	100,00%
	36028A31730379	106,48	106,48	100,00%
	36028A31730380	126,37	126,37	100,00%
	36028A31730381	180,22	180,22	100,00%
	36028A31800024	5961,26	2826,49	47,41%
	36028A31800042	405,01	88,16	21,77%
	36028A31800043	323,19	20,53	6,35%
	36028A31800052	3832,15	1955,17	51,02%

Plano Nº 0152A-0407	Referencia Catastral	Superficie (m²)	Superficie Afectada (m²)	Porcentaxe Afectada
	36028A31800058	1533,74	738,43	48,15%
	36028A31800059	439,36	172,75	39,32%
	36028A31800060	1031,84	325,90	31,58%
	36028A31800061	1565,85	174,72	11,16%
	36028A31800066	17105,32	10359,57	60,56%
	36028A31800067	747,13	654,90	87,66%
	36028A31800071	354,06	278,65	78,70%
	36028A31800072	121,96	121,68	99,77%
	36028A31800073	3644,29	535,76	14,70%
	36028A31800084	1325,82	509,79	38,45%
	36028A31800085	608,41	359,31	59,06%
	36028A31800086	289,00	289,00	100,00%
	36028A31800087	633,11	458,85	72,47%
	36028A31800088	172,47	169,62	98,35%
	36028A31800090	1346,52	1015,91	75,45%
	36028A31800092	52,29	20,76	39,71%
	36028A31800093	95,70	16,01	16,73%
	36028A31800094	85,17	1,26	1,48%
	36028A31800095	642,13	357,42	55,66%
	36028A31800096	735,98	462,13	62,79%
	36028A31800097	436,27	289,72	66,41%
	36028A31800098	424,16	271,95	64,11%
	36028A31800102	3605,54	8,37	0,23%
	36028A31800104	785,95	35,74	4,55%
	36028A31800105	2983,06	81,67	2,74%
	36028A31800106	808,08	295,51	36,57%
	36028A31800107	530,63	221,85	41,81%
	36028A31800108	502,75	271,08	53,92%
	36028A31800109	480,62	276,91	57,61%
	36028A31800110	504,41	321,58	63,75%
	36028A31800111	726,09	493,61	67,98%
	36028A31800112	607,40	407,74	67,13%
	36028A31800113	1164,61	904,97	77,71%
	36028A31800114	1358,04	1030,16	75,86%
	36028A31800123	842,58	115,65	13,73%
	36028A31800124	761,86	343,17	45,04%
	36028A31800125	1329,08	1264,67	95,15%
	36028A31800126	564,17	564,17	100,00%
	36028A31800131	1042,69	174,16	16,70%
	36028A31800132	206,94	164,28	79,39%
	36028A31800133	209,53	197,89	94,45%
	36028A31800134	178,19	178,19	100,00%
	36028A31800135	256,35	256,35	100,00%
	36028A31800136	825,66	825,66	100,00%
	36028A31800137	164,99	164,99	100,00%

Plano Nº 0152A-0407	Referencia Catastral	Superficie (m²)	Superficie Afectada (m²)	Porcentaxe Afectada
	36028A31800138	364,76	364,76	100,00%
	36028A31800139	418,61	418,61	100,00%
	36028A31800140	92,97	52,77	56,76%
	36028A31800141	772,43	343,77	44,50%
	36028A31800142	657,26	653,15	99,37%
	36028A31800143	1258,26	18,73	1,49%
	36028A31800144	1696,65	815,53	48,07%
	36028A31800145	365,03	365,03	100,00%
	36028A31800146	663,47	663,47	100,00%
	36028A31800147	119,55	119,55	100,00%
	36028A31800148	147,52	147,52	100,00%
	36028A31800149	470,22	470,22	100,00%
	36028A31800150	753,45	753,33	99,98%
	36028A31800151	138,03	135,51	98,17%
	36028A31800152	598,26	576,91	96,43%
	36028A31800153	2938,22	138,20	4,70%
	36028A31800156	960,16	81,71	8,51%
	36028A31800160	4601,91	2320,70	50,43%
	36028A31800161	162,84	145,26	89,20%
	36028A31800162	127,49	120,49	94,51%
	36028A31800163	90,95	86,35	94,94%
	36028A31800164	119,80	113,45	94,70%
	36028A31800165	1080,96	1037,20	95,95%
	36028A31800166	785,22	752,42	95,82%
	36028A31800167	802,54	782,76	97,54%
	36028A31800168	293,91	279,69	95,16%
	36028A31800169	357,39	332,53	93,04%
	36028A31800170	299,53	280,57	93,67%
	36028A31800174	2423,81	1077,14	44,44%
	36028A31800175	2447,85	1938,66	79,20%
	36028A31800176	365,95	365,95	100,00%
	36028A31800177	139,40	139,40	100,00%
	36028A31800178	144,52	144,52	100,00%
	36028A31800179	171,06	171,06	100,00%
	36028A31800181	7688,31	1558,65	20,27%
	36028A31800182	7903,95	2139,45	27,07%
	36028A31800183	574,27	562,01	97,87%
	36028A31800184	74,29	74,29	100,00%
	36028A31800185	91,68	91,68	100,00%
	36028A31800186	139,40	139,40	100,00%
	36028A31800189	210,46	210,46	100,00%
	36028A31800190	237,21	237,21	100,00%
	36028A31800191	499,44	499,44	100,00%
	36028A31800192	234,06	187,65	80,17%
	36028A31800193	517,80	19,80	3,82%

Plano Nº 0152A-0407	Referencia Catastral	Superficie (m²)	Superficie Afectada (m²)	Porcentaxe Afectada
	36028A31800202	703,19	255,35	36,31%
	36028A31800203	615,88	276,34	44,87%
	36028A31800204	577,67	332,74	57,60%
	36028A31800205	354,98	237,68	66,96%
	36028A31800206	384,01	301,35	78,47%
	36028A31800207	718,88	561,31	78,08%
	36028A31800208	264,48	222,97	84,31%
	36028A31800209	526,55	476,78	90,55%
	36028A31800210	304,03	298,19	98,08%
	36028A31800211	482,67	482,67	100,00%
	36028A31800212	888,20	863,15	97,18%
	36028A31800214	204,21	188,36	92,23%
	36028A31800216	315,99	313,19	99,11%
	36028A31800217	54,52	51,64	94,73%
	36028A31800218	27,80	21,41	77,02%
	36028A31800219	638,04	78,36	12,28%
	36028A31800220	576,93	104,06	18,04%
	36028A31800221	360,03	45,65	12,68%
	36028A31800222	191,13	18,07	9,45%
	36028A31800228	6025,83	565,22	9,38%
	36028A31806001	2289,68	268,41	11,72%
	36028A31810023	2759,02	1840,55	66,71%
	36028A31810031	12334,73	4291,04	34,79%
	36028A31810041	320,90	85,74	26,72%
	36028A31810068	2526,06	1404,46	55,60%
	36028A31810089	201,87	97,39	48,24%
	36028A31810091	921,38	809,44	87,85%
	36028A31810099	634,10	345,49	54,49%
	36028A31810115	1452,82	811,44	55,85%
	36028A31810127	740,46	124,40	16,80%
	36028A31810154	3165,83	33,44	1,06%
	36028A31810180	3307,50	398,63	12,05%
	36028A31810187	128,43	128,43	100,00%
	36028A31810188	383,21	383,21	100,00%
	36028A31810213	79,81	79,81	100,00%
	36028A31810215	76,21	76,21	100,00%
	36028A31820023	3251,38	839,71	25,83%
	36028A31820031	689,62	67,54	9,79%
	36028A31820032	792,13	537,94	67,91%
	36028A31820041	329,14	79,48	24,15%
	36028A31820068	1604,80	1323,97	82,50%
	36028A31820089	142,90	17,52	12,26%
	36028A31820091	750,81	656,84	87,48%
	36028A31820099	735,39	371,46	50,51%
	36028A31820100	6244,59	71,54	1,15%

Plano Nº 0152A-0407	Referencia Catastral	Superficie (m²)	Superficie Afectada (m²)	Porcentaxe Afectada
	36028A31820127	712,03	297,03	41,72%
	36028A31820180	3149,62	402,22	12,77%
	36028A31820187	249,25	249,25	100,00%
	36028A31820188	83,64	83,64	100,00%
	36028A31820213	293,02	293,02	100,00%
	36028A31820215	360,63	360,63	100,00%
	36028A31829116	2484,99	134,34	5,41%
	36028A31829117	619,39	150,80	24,35%
	36028A31829118	1620,04	500,33	30,88%
	36028A31829119	272,53	109,75	40,27%
	36028A31829120	2348,83	1139,27	48,50%
	36028A31829123	228,79	74,81	32,70%
	36028A31829124	118,85	101,98	85,81%
	36028A31829125	3649,27	2322,57	63,64%
	36028A31829126	108,16	97,33	89,99%
	36028A31829127	80,17	69,89	87,17%
	36028A31829128	62,60	15,73	25,13%
	36028A31829129	401,95	372,55	92,68%
	36028A31829130	174,16	152,99	87,85%
	36028A31829131	3144,21	163,70	5,21%
	36028A31829138	291,66	146,72	50,31%
	36028A31829139	292,21	240,69	82,37%
	36028A31829140	65,13	65,13	100,00%
	36028A31829141	1322,48	1052,96	79,62%
	36028A31829143	2051,95	1229,73	59,93%
	36028A31829144	564,22	549,03	97,31%
	36028A31829145	3364,85	1657,72	49,27%
	36028A31829191	2003,80	53,90	2,69%
	36028A31829192	246,15	246,15	100,00%
	36028A31829193	131,36	131,36	100,00%
	36028A31829194	271,31	271,31	100,00%
	36028A31829195	93,24	93,24	100,00%
	36028A31829196	96,70	96,70	100,00%
	36028A31829197	168,97	168,97	100,00%
	36028A31829198	94,95	94,95	100,00%
	36028A31829199	123,48	109,33	88,54%
	36028A31829200	142,43	138,74	97,41%
	36028A31829202	578,90	578,90	100,00%
	36028A31829203	337,18	267,88	79,45%
	36028A31829204	428,44	403,05	94,07%
	36028A31829205	111,13	111,13	100,00%
	36028A31829206	112,75	112,75	100,00%
	36028A31829207	107,15	107,15	100,00%
	36028A31829208	94,89	94,89	100,00%
	36028A31829209	101,99	101,99	100,00%

Plano Nº 0152A-0407	Referencia Catastral	Superficie (m²)	Superficie Afectada (m²)	Porcentaxe Afectada
	36028A31829210	1462,19	400,96	27,42%
	36028A31829211	1380,45	1216,42	88,12%
	36028A31829212	1259,66	1206,85	95,81%
	36028A31830127	740,73	514,28	69,43%
	36028A31830171	3045,08	640,73	21,04%
	36028A31830187	81,51	81,51	100,00%
	36028A31840157	3210,05	100,12	3,12%
	36028A31850157	684,47	455,89	66,61%
	36028A31860157	2660,52	2430,21	91,34%
	36028A31870157	1897,11	1688,68	89,01%
	36028A31900037	1441,36	846,72	58,74%
	36028A31900038	1884,95	1684,17	89,35%
	36028A31900039	703,17	629,45	89,52%
	36028A31900040	728,03	327,71	45,01%
	36028A31900041	1305,78	135,90	10,41%
	36028A31900076	1623,22	991,20	61,06%
	36028A31900077	1553,36	397,44	25,59%
	36028A31900081	2684,54	2020,16	75,25%
	36028A31900095	378,67	47,91	12,65%
	36028A31900097	766,17	728,17	95,04%
	36028A31900099	1362,22	557,96	40,96%
	36028A31900100	562,96	528,66	93,91%
	36028A31900101	375,95	333,13	88,61%
	36028A31900102	806,09	712,42	88,38%
	36028A31900103	722,81	714,01	98,78%
	36028A31900108	556,95	453,63	81,45%
	36028A31900184	736,81	307,96	41,80%
	36028A31900188	1329,81	1323,32	99,51%
	36028A31910080	87,77	87,77	100,00%
	36028A31910082	90,31	90,31	100,00%
	36028A31910083	6869,84	1030,73	15,00%
	36028A31910096	473,65	128,42	27,11%
	36028A31910098	408,97	205,61	50,28%
	36028A31910109	313,76	192,57	61,38%
	36028A31920036	1367,53	494,73	36,18%
	36028A31920080	4955,08	2106,64	42,51%
	36028A31920082	2459,73	2427,05	98,67%
	36028A31920096	890,83	431,29	48,41%
	36028A31920098	438,10	254,64	58,12%
	36028A31920109	131,75	58,73	44,57%
	36028A31930080	1042,66	714,51	68,53%
	36028A31930109	183,10	41,59	22,71%
	36028A31940080	2115,55	1942,63	91,83%
	36028A31950080	2565,77	1784,56	69,55%
	36028A32000070	1979,07	1790,36	90,46%

Plano Nº 0152A-0407	Referencia Catastral	Superficie (m²)	Superficie Afectada (m²)	Porcentaxe Afectada
	36028A32000071	1466,98	205,69	14,02%
	36028A32000072	905,88	354,53	39,14%
	36028A32000073	466,40	197,46	42,34%
	36028A32000074	1166,24	512,87	43,98%
	36028A32000075	1329,76	628,80	47,29%
	36028A32000076	444,45	300,15	67,53%
	36028A32000077	154,28	154,28	100,00%
	36028A32000078	1539,78	222,30	14,44%
	36028A32000079	1280,55	236,08	18,44%
	36028A32000080	864,90	454,88	52,59%
	36028A32000145	1020,57	54,27	5,32%
	36028A32000146	1510,72	387,95	25,68%
	36028A32000147	608,50	205,24	33,73%
	36028A32000148	999,41	327,70	32,79%
	36028A32000149	2366,87	922,11	38,96%
	36028A32000265	653,52	228,21	34,92%
	36028A32000266	500,25	170,97	34,18%
	36028A32000267	524,41	175,62	33,49%
	36028A32000268	1664,01	549,26	33,01%
	36028A32000269	705,63	170,92	24,22%
	36028A32000270	384,69	96,86	25,18%
	36028A32000271	423,88	94,82	22,37%
	36028A32000272	676,48	155,44	22,98%
	36028A32000273	792,34	233,38	29,46%
	36028A32000274	278,04	106,26	38,22%
	36028A32000275	712,03	310,13	43,56%
	36028A32000276	2137,98	836,44	39,12%
	36028A32000277	227,99	227,99	100,00%
	36028A32000278	93,29	93,29	100,00%
	36028A32000279	77,82	77,82	100,00%
	36028A32000280	176,34	176,34	100,00%
	36028A32000281	31,02	31,02	100,00%
	36028A32000282	2277,06	1296,73	56,95%
	36028A32000283	1074,56	73,45	6,84%
	36028A32006000	2193,08	1055,19	48,11%
	36028A32010069	6281,46	265,55	4,23%
	36028A32010084	2836,09	745,46	26,28%
	36028A32020069	666,11	432,03	64,86%
	36028A32020084	1885,07	8,11	0,43%
	36028A32025001	1580,27	693,97	43,91%
	36028A32025004	678,73	274,47	40,44%
	36028A32025005	832,24	277,62	33,36%
	36028A32025006	531,69	176,65	33,22%
	36028A32025007	541,37	172,47	31,86%
	36028A32025008	2562,13	864,89	33,76%

Plano Nº 0152A-0407	Referencia Catastral	Superficie (m²)	Superficie Afectada (m²)	Porcentaxe Afectada
	36028A32025016	629,09	214,78	34,14%
	36028A32025017	656,04	250,76	38,22%
	36028A32025018	2147,31	1002,97	46,71%
	36028A32025020	1366,21	578,67	42,36%
	36028A32025021	1711,25	126,40	7,39%
	36028A32025026	2184,12	873,83	40,01%
	36028A32025027	3454,98	2618,67	75,79%
	36028A32025028	871,61	714,31	81,95%
	36028A32025029	1887,03	1730,54	91,71%
	36028A32025030	180,20	178,66	99,14%
	36028A32025031	809,96	803,14	99,16%
	36028A32025033	1406,39	1390,33	98,86%
	36028A32025034	352,64	348,75	98,90%
	36028A32025035	1449,63	490,92	33,87%
	36028A32025036	188,00	178,53	94,96%
	36028A32025037	361,75	184,07	50,88%
	36028A32025038	741,66	407,80	54,99%
	36028A32025053	509,56	495,99	97,34%
	36028A32025054	371,30	346,25	93,25%
	36028A32025055	197,62	177,33	89,73%
	36028A32025056	426,86	426,86	100,00%
	36028A32025283	3127,24	960,52	30,71%
	36028A32025284	1783,13	274,33	15,38%
	36028A32025285	236,05	236,05	100,00%
	36028A32025286	408,24	232,42	56,93%
	36028A32025289	752,03	687,19	91,38%
	36028A32031075	2224,70	250,09	11,24%
	36028A32031076	737,18	737,18	100,00%
	36028A32031077	1698,26	1437,47	84,64%
	36028A32031079	7711,61	4777,36	61,95%
	36028A32031080	453,91	453,91	100,00%
	36028A32031081	482,20	205,48	42,61%
	36028A32031082	96,83	91,83	94,84%
	36028A32031083	725,04	22,07	3,04%
	36028A32031090	322,75	11,96	3,71%
	36028A32031091	311,15	24,16	7,76%
	36028A32031092	1149,16	222,25	19,34%
	36028A32031093	1346,49	372,81	27,69%
	36028A32031094	404,35	121,47	30,04%
	36028A32031095	836,00	317,03	37,92%
	36028A32031096	602,80	278,77	46,25%
	36028A32031097	698,95	244,43	34,97%
	36028A32031098	786,60	308,26	39,19%
	36028A32031120	5128,01	1803,13	35,16%
	36028A32031265	3189,67	25,81	0,81%

Plano Nº 0152A-0407	Referencia Catastral	Superficie (m²)	Superficie Afectada (m²)	Porcentaxe Afectada
	36028A32031266	922,49	914,68	99,15%
	36028A32031267	310,38	280,19	90,27%
	36028A32031268	320,61	266,31	83,06%
	36028A32031269	1221,61	711,54	58,25%
	36028A32031270	588,43	263,44	44,77%
	36028A32031271	1412,90	502,95	35,60%
	36028A32031282	378,05	73,98	19,57%
	36028A32031283	797,87	565,79	70,91%
	36028A32031284	479,34	225,46	47,04%
	36028A32031285	426,14	157,09	36,86%
	36028A32031286	616,51	55,22	8,96%
	36028A32031287	1629,36	1564,13	96,00%
	36028A32031308	587,74	257,32	43,78%
	36028A32031310	528,94	518,32	97,99%
	36028A32031311	2125,79	1404,74	66,08%
	36028A32031312	260,06	193,91	74,56%
	36028A32031315	971,14	305,81	31,49%
	36028A32100032	2518,68	83,24	3,30%
	36028A32100033	222,51	65,59	29,48%
	36028A32100034	2297,63	286,26	12,46%
	36028A32100036	1825,68	341,46	18,70%
	36028A32100037	580,07	53,39	9,20%
	36028A32100038	360,38	18,48	5,13%
	36028A32100039	2705,87	212,60	7,86%
	36028A32100053	768,45	516,23	67,18%
	36028A32100056	255,26	255,26	100,00%
	36028A32100059	1460,24	940,23	64,39%
	36028A32100060	558,42	365,76	65,50%
	36028A32100061	340,66	232,70	68,31%
	36028A32100063	645,29	424,31	65,75%
	36028A32100064	713,18	438,81	61,53%
	36028A32100067	1217,31	598,78	49,19%
	36028A32100068	868,09	385,87	44,45%
	36028A32100069	1070,40	453,44	42,36%
	36028A32100070	1126,58	414,79	36,82%
	36028A32100072	756,93	222,22	29,36%
	36028A32100073	984,39	335,48	34,08%
	36028A32100146	5478,28	637,00	11,63%
	36028A32100149	716,59	159,83	22,30%
	36028A32100157	1256,68	553,02	44,01%
	36028A32100158	741,27	343,54	46,34%
	36028A32100159	712,14	331,53	46,55%
	36028A32100160	724,68	315,65	43,56%
	36028A32100185	5165,12	80,00	1,55%
	36028A32100186	5914,20	3435,15	58,08%

Plano Nº 0152A-0407	Referencia Catastral	Superficie (m²)	Superficie Afectada (m²)	Porcentaxe Afectada
	36028A32100228	6027,57	1493,22	24,77%
	36028A32100229	2352,96	694,23	29,50%
	36028A32100230	1681,64	223,15	13,27%
	36028A32100231	712,56	143,80	20,18%
	36028A32100232	1081,75	216,06	19,97%
	36028A32100234	918,43	472,39	51,43%
	36028A32100236	3575,03	1048,89	29,34%
	36028A32100237	1985,22	364,56	18,36%
	36028A32100238	816,18	542,45	66,46%
	36028A32100241	1196,91	557,74	46,60%
	36028A32100242	954,96	358,33	37,52%
	36028A32100243	1391,35	799,29	57,45%
	36028A32100244	1592,94	834,32	52,38%
	36028A32100274	1477,34	250,20	16,94%
	36028A32100275	336,88	279,36	82,93%
	36028A32100276	634,06	634,06	100,00%
	36028A32100278	513,67	513,67	100,00%
	36028A32100279	887,71	709,37	79,91%
	36028A32100300	15576,62	9519,81	61,12%
	36028A32100304	1944,15	1440,19	74,08%
	36028A32100307	244,98	233,99	95,51%
	36028A32110057	1036,68	1032,45	99,59%
	36028A32110071	1107,29	349,27	31,54%
	36028A32110074	1289,04	423,13	32,83%
	36028A32110223	514,43	205,39	39,93%
	36028A32110245	626,96	510,58	81,44%
	36028A32110246	129,68	129,68	100,00%
	36028A32110277	334,17	334,17	100,00%
	36028A32120057	632,02	542,41	85,82%
	36028A32120071	583,07	181,65	31,15%
	36028A32120074	575,22	135,88	23,62%
	36028A32120226	644,12	406,57	63,12%
	36028A32120235	409,24	165,91	40,54%
	36028A32120245	1577,70	1456,80	92,34%
	36028A32120246	2087,75	386,95	18,53%
	36028A32120277	213,05	213,05	100,00%
	36028A32130057	494,99	338,55	68,40%
	36028A32130277	218,18	218,18	100,00%
	36028A32140277	224,56	224,56	100,00%
	36028A32200015	5135,90	827,36	16,11%
	36028A32200016	12574,24	6959,19	55,34%
	36028A32200033	1382,23	61,79	4,47%
	36028A32200034	123,20	101,47	82,37%
	36028A32200035	830,56	724,98	87,29%
	36028A32200036	299,91	299,91	100,00%

Plano Nº 0152A-0407	Referencia Catastral	Superficie (m²)	Superficie Afectada (m²)	Porcentaxe Afectada
	36028A32200037	480,49	480,49	100,00%
	36028A32200038	1145,85	1145,85	100,00%
	36028A32200039	670,11	670,11	100,00%
	36028A32200040	1531,08	931,56	60,84%
	36028A32200068	2699,24	2699,24	100,00%
	36028A32200069	260,27	232,00	89,14%
	36028A32200070	2599,32	91,22	3,51%
	36028A32200071	876,03	869,89	99,30%
	36028A32200072	632,57	299,93	47,42%
	36028A32200073	196,92	127,97	64,98%
	36028A32200074	194,41	127,55	65,61%
	36028A32200075	360,45	201,21	55,82%
	36028A32200076	342,27	210,30	61,44%
	36028A32200077	805,47	476,79	59,19%
	36028A32200078	278,77	278,77	100,00%
	36028A32200079	1399,46	519,04	37,09%
	36028A32200080	101,75	68,68	67,50%
	36028A32200081	75,60	70,42	93,15%
	36028A32200082	47,04	47,04	100,00%
	36028A32200083	7,55	7,55	100,00%
	36028A32200160	160,56	53,37	33,24%
	36028A32210067	662,35	112,81	17,03%
	36028A32220063	222,08	4,79	2,16%
	36028A32230063	216,55	33,77	15,59%
	36028A32233094	18169,30	5243,94	28,86%
	36028A32300055	3677,24	1409,45	38,33%
	36028A32300056	3892,66	1412,33	36,28%
	36028A32300057	3612,25	1131,68	31,33%
	36028A32300074	40327,49	7,94	0,02%
	36028A32300076	12102,86	4486,90	37,07%
	36028A32300077	3782,80	1422,32	37,60%
	36028A32329072	3812,48	1322,42	34,69%
	36028A32329073	3756,83	1405,07	37,40%
	36028A32329074	3909,24	1480,18	37,86%
	36028A32329075	3774,28	648,15	17,17%
	36028A32332001	12145,76	5850,91	48,17%
	36028A32332003	2257,10	2005,69	88,86%
	36028A32332004	2556,16	1753,64	68,60%
	36028A32332005	671,00	121,89	18,16%
	36028A32332006	634,22	633,57	99,90%
	36028A32332007	1433,03	445,40	31,08%
	36028A32332008	476,32	107,69	22,61%
	36028A32332009	440,17	172,71	39,24%
	36028A32332010	1224,65	481,99	39,36%
	36028A32332011	344,06	137,43	39,94%

Plano Nº 0152A-0407	Referencia Catastral	Superficie (m²)	Superficie Afectada (m²)	Porcentaxe Afectada
	36028A32332012	346,61	145,08	41,86%
	36028A32332013	348,86	152,01	43,57%
	36028A32332014	751,81	377,86	50,26%
	36028A32332275	17498,29	1435,88	8,21%
	36028A32332276	351,39	157,98	44,96%
	36028A32332277	355,05	163,63	46,09%
	36028A32431015	981,77	27,03	2,75%
	36028A32431022	1830,13	92,95	5,08%
	36028A32431317	2641,79	368,18	13,94%
	36028A32432079	139,12	139,12	100,00%
	36028A32432080	21,36	21,36	100,00%
	36028A32432081	35,05	35,05	100,00%
	36028A32432082	58,97	58,97	100,00%
	36028A32432083	416,03	416,03	100,00%
	36028A32432084	1675,07	1412,25	84,31%
	36028A32432085	1252,79	549,85	43,89%
	36028A32432086	134,70	113,00	83,89%
	36028A32432087	112,98	93,29	82,57%
	36028A32432088	707,15	589,52	83,37%
	36028A32432089	1203,55	983,47	81,71%
	36028A32432157	875,23	52,55	6,00%
	36028A32432158	1585,59	1337,28	84,34%
	36028A32432159	348,15	341,51	98,09%
	36028A32432160	1677,61	1249,99	74,51%
	36028A32432161	1501,38	1334,26	88,87%
	36028A32432162	731,43	604,77	82,68%
	36028A32432163	740,22	545,77	73,73%
	36028A32432164	1731,52	936,11	54,06%
	36028A32432165	1235,99	997,38	80,69%
	36028A32432177	735,15	12,34	1,68%
	36028A32432179	1471,87	946,47	64,30%
	36028A32432180	448,63	448,63	100,00%
	36028A32432181	439,31	439,31	100,00%
	36028A32432182	1212,05	1212,05	100,00%
	36028A32432183	924,85	924,85	100,00%
	36028A32432184	245,11	245,11	100,00%
	36028A32432185	1038,91	1038,91	100,00%
	36028A32432186	751,94	641,76	85,35%
	36028A32432187	1151,83	1151,83	100,00%
	36028A32432188	427,89	374,83	87,60%
	36028A32432239	543,93	217,24	39,94%
	36028A32432240	234,00	167,97	71,78%
	36028A32432241	430,04	309,95	72,07%
	36028A32432242	2528,33	2253,71	89,14%
	36028A32432243	599,68	599,68	100,00%

Plano Nº 0152A-0407	Referencia Catastral	Superficie (m²)	Superficie Afectada (m²)	Porcentaxe Afectada
	36028A32432244	340,94	217,63	63,83%
	36028A32432245	169,05	169,05	100,00%
	36028A32432246	569,19	531,20	93,33%
	36028A32432247	461,99	262,79	56,88%
	36028A32432248	149,51	68,79	46,01%
	36028A32432249	160,03	26,29	16,43%
	36028A32432261	1045,77	1045,77	100,00%
	36028A32432262	301,18	62,11	20,62%
	36028A32432265	2024,06	713,29	35,24%
	36028A32432291	2022,52	449,70	22,23%
	36028C50600708	13016,58	3183,19	24,45%
	36028C50600710	2338,63	2338,63	100,00%
	36028C50600711	992,98	406,52	40,94%
	36028C50600712	2198,91	1326,92	60,34%
	36028C50600713	1517,11	1300,87	85,75%
	36028C50600714	1014,14	1014,14	100,00%
	36028C50700804	365,73	89,54	24,48%
	36028C50700860	1986,06	1059,29	53,34%
	36028C50700861	3480,32	2002,72	57,54%
	36028C50700862	2119,53	1053,34	49,70%
	36028C50700863	1059,10	462,63	43,68%
	36028C50700864	5188,41	1321,03	25,46%
	36028C50700865	389,73	344,12	88,30%
	36028C50700866	2820,94	2251,11	79,80%
	36028C50700868	4605,83	2360,02	51,24%
	36028C50700869	2393,51	1264,78	52,84%
	36028C50700870	1953,50	845,52	43,28%
	36028C50700871	2950,01	1142,53	38,73%
	36028C50700872	13608,81	5869,07	43,13%
	36028C50700876	397,06	397,06	100,00%
	36028C51201197	5603,75	89,41	1,60%
	36028C51201198	6421,53	3408,95	53,09%
	36028C51201199	5013,84	1831,42	36,53%
	36028C51201200	6074,59	2777,82	45,73%
	36028C51201201	662,91	539,32	81,36%
	36028C51201202	892,86	542,78	60,79%
	36028C51201203	701,21	413,28	58,94%
	36028C51201204	1693,44	1074,65	63,46%
	36028C51201205	886,23	614,65	69,36%
	36028C51201206	639,79	573,18	89,59%
	36028C51201207	1446,30	1383,95	95,69%
	36028C51201210	3871,64	2296,96	59,33%
	36028C51201211	4575,76	443,38	9,69%
	36028C51201215	3443,99	1913,65	55,57%
	36028C51201216	645,52	326,65	50,60%

Plano Nº 0152A-0407	Referencia Catastral	Superficie (m²)	Superficie Afectada (m²)	Porcentaxe Afectada
	36028C51201217	1695,65	1141,95	67,35%
	36028C51201218	2365,89	1851,53	78,26%
	36028C51201219	2295,07	930,67	40,55%
	36028C51201223	11267,92	7429,80	65,94%
	36028C51201229	10034,55	7026,91	70,03%
	36028C51201232	1398,37	533,66	38,16%
	36028C51201238	5091,98	2905,76	57,07%
	36028C51201239	5828,55	5207,69	89,35%
	36028C51201240	2450,60	2450,60	100,00%
	36028C51201241	5211,92	4721,00	90,58%
	36028C51201242	2603,33	2276,96	87,46%
	36028C51201243	26930,33	5029,36	18,68%
	36028C51201244	7442,41	4912,45	66,01%
	36028C51201245	5241,71	3640,94	69,46%
	36028C51201246	1925,27	1097,73	57,02%
	36028C51201247	1622,14	31,91	1,97%
	36028C51201249	3857,79	1575,54	40,84%
	36028C51201252	3028,38	583,40	19,26%
	36028C51201253	5093,03	1694,11	33,26%
	36028C51201276	1262,28	1097,80	86,97%
	36028C51201277	5232,80	3493,12	66,75%
	36028C51201278	4057,91	1955,90	48,20%
	36028C51201279	3830,31	1561,41	40,76%
	36028C51201280	2740,34	1318,07	48,10%
	36028C51201281	2996,13	1026,86	34,27%
	36028C51201282	2001,52	336,92	16,83%
	36028C51201283	847,94	201,18	23,73%
	36028C51201284	376,56	371,44	98,64%
	36028C51201285	2378,41	1818,52	76,46%
	36028C51201286	5935,51	3286,90	55,38%
	36028C51201297	4007,60	130,97	3,27%
	36028C51201298	1551,26	212,61	13,71%
	36028C51201299	2791,91	2555,19	91,52%
	36028C51201300	4081,01	774,46	18,98%
	36028C51201301	1100,67	156,70	14,24%
	36028C51201302	1582,64	16,55	1,05%
	36028C51201303	3534,05	2815,08	79,66%
	36028C51201304	13278,56	8046,28	60,60%
	36028C51201721	105,27	23,47	22,30%
	36028C51301324	6480,94	157,92	2,44%
	36028C51301326	21644,51	4598,72	21,25%
	36028C51301327	1417,30	1417,30	100,00%
	36028C51301328	965,26	965,26	100,00%
	36028C51301329	3114,09	525,52	16,88%
	36028C51301332	1817,85	89,72	4,94%

Plano Nº 0152A-0407	Referencia Catastral	Superficie (m²)	Superficie Afectada (m²)	Porcentaxe Afectada
	36028C51301337	10490,51	5113,08	48,74%
	36028C51301338	2157,70	859,05	39,81%
	36028C51301342	5249,68	2605,21	49,63%
	36028C51301343	15558,47	1851,39	11,90%
	36028C51301344	6189,48	329,20	5,32%
	36028C51301346	3543,64	389,88	11,00%
	36028C51301347	898,90	174,76	19,44%
	36028C51301348	715,36	715,36	100,00%
	36028C51301349	1477,29	1477,29	100,00%
	36028C51301350	859,02	859,02	100,00%
	36028C51301351	2838,85	2838,85	100,00%
	36028C51301352	2679,87	1697,74	63,35%
	36028C51301353	1412,18	1108,18	78,47%
	36028C51301354	1569,92	478,31	30,47%
	36028C51301361	9830,25	2645,60	26,91%
	36028C51301365	2882,78	63,89	2,22%
	36028C51301366	2562,66	910,12	35,51%
	36028C51301367	32723,50	7388,20	22,58%
	36028C51301368	2052,83	1665,27	81,12%
	36028C51301369	1655,95	1601,21	96,69%
	36028C51301370	864,11	861,94	99,75%
	36028C51301371	1725,41	780,19	45,22%
	36028C51301372	6790,59	187,02	2,75%
	36028C51301390	8516,46	1932,30	22,69%
	36028C51301391	3108,70	1164,33	37,45%
	36028C51301392	1606,03	435,00	27,09%
	36028C51301393	1975,75	955,77	48,38%
	36028C51301394	1073,12	480,67	44,79%
	36028C51301395	1736,79	697,29	40,15%
	36028C51301396	1779,60	648,05	36,42%
	36028C51301397	3058,35	1599,52	52,30%
	36028C51301398	318,45	280,94	88,22%
	36028C51301399	2097,24	2097,24	100,00%
	36028C51301400	526,37	270,38	51,37%
	36028C51301726	184,98	184,98	100,00%
	36028C51301727	85,31	85,31	100,00%
	36028C51305001	85475,23	30298,75	35,45%
	36028C51305008	2016,52	373,51	18,52%
	36028C51311336	18220,04	8852,04	48,58%
	36028C51321336	2000,38	244,11	12,20%
	36028C51401413	2728,08	332,25	12,18%
	36028C51401415	2332,45	582,42	24,97%
	36028C51401416	3276,70	608,53	18,57%
	36028C51401436	536,51	80,33	14,97%
	36028C51401437	2547,11	143,72	5,64%

Plano Nº 0152A-0407	Referencia Catastral	Superficie (m²)	Superficie Afectada (m²)	Porcentaxe Afectada
	36028C51401439	1635,29	1635,29	100,00%
	36028C51401440	1600,47	1274,63	79,64%
	36028C51401441	4149,08	3495,02	84,24%
	36028C51401442	10620,44	4146,48	39,04%
	36028C51401444	5837,96	3249,81	55,67%
	36028C51401473	1533,88	706,18	46,04%
	36028C51401474	1088,75	509,54	46,80%
	36028C51401475	1192,66	553,78	46,43%
	36028C51401476	1886,07	884,93	46,92%
	36028C51401477	1459,79	700,24	47,97%
	36028C51401478	2390,08	1199,81	50,20%
	36028C51401479	1517,39	1193,36	78,65%
	36028C51401480	2919,89	2698,92	92,43%
	36028C51401481	2935,58	1438,58	49,01%
	36028C51401482	961,97	951,51	98,91%
	36028C51401483	2308,60	48,72	2,11%
	36028C51401485	3593,03	701,86	19,53%
	36028C51401486	2905,79	568,10	19,55%
	36028C51401487	4017,02	666,71	16,60%
	36028C51401488	3996,74	539,10	13,49%
	36028C51401489	2236,85	1254,60	56,09%
	36028C51401490	9135,62	4693,85	51,38%
	36028C51401496	12391,02	5689,84	45,92%
	36028C51401497	6908,99	2266,39	32,80%
	36028C51401498	1802,64	190,95	10,59%
	36028C51401499	1603,62	1603,62	100,00%
	36028C51401500	1729,67	400,07	23,13%
	36028C51401502	3479,94	996,08	28,62%
	36028C51401503	3086,94	102,85	3,33%
	36028C51405003	73658,43	29227,01	39,68%
	36028C51405004	1033,34	194,65	18,84%
	36028C51405007	1273,14	122,82	9,65%
	36028C51405009	362,72	55,49	15,30%
	36028C51405010	448,13	66,73	14,89%
	36028C51405011	1042,94	237,50	22,77%
	36028C51431418	1063,23	263,58	24,79%
	36028C51501545	2654,07	5,83	0,22%
	36028C51501546	2801,90	347,87	12,42%
	36028C51501547	1501,60	29,55	1,97%

Meis

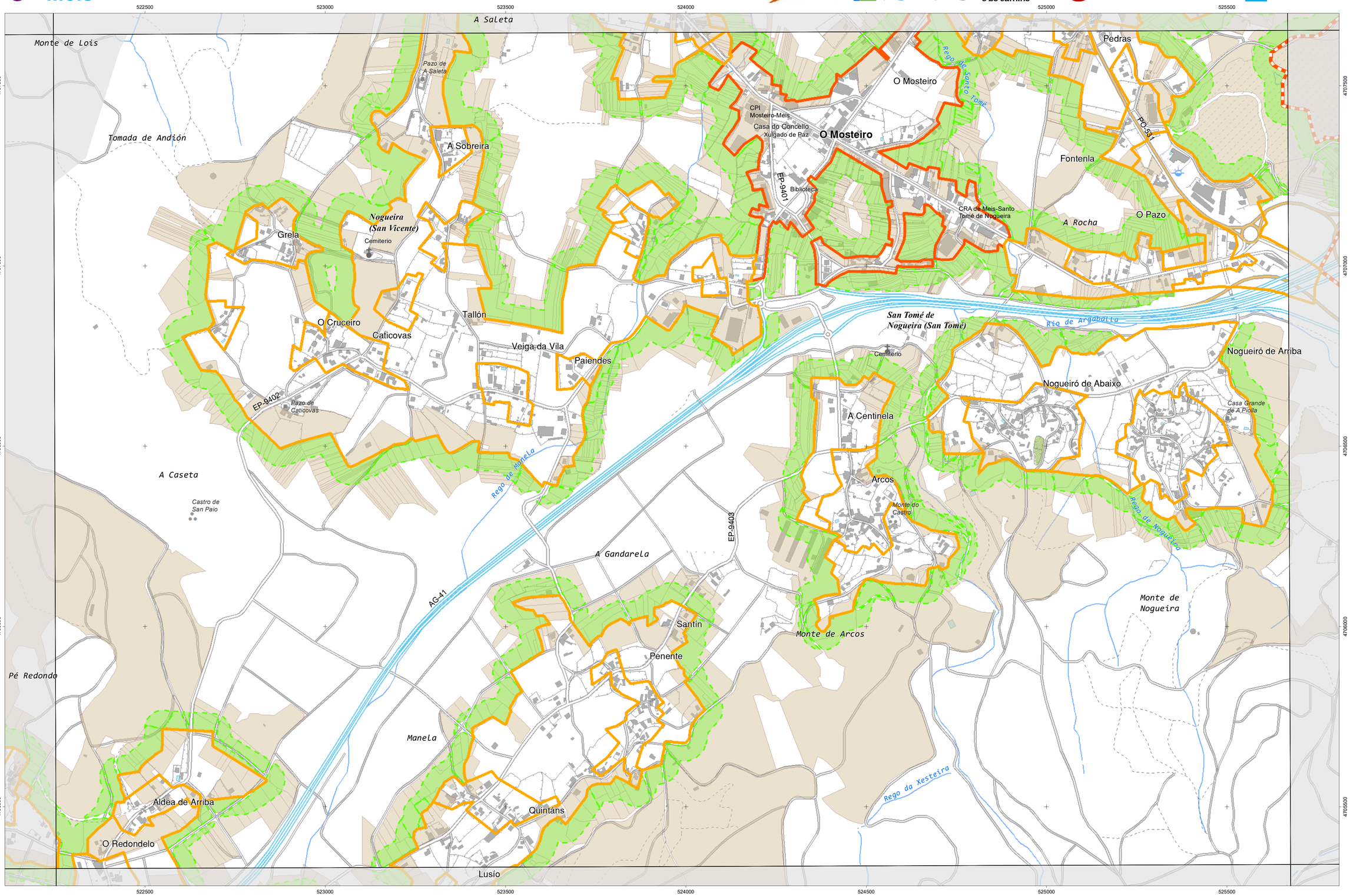

Cartografía elaborada polo Instituto de Estudos do Territorio

CARTOGRAFÍA DAS FAIXAS SECUNDARIAS DE XESTIÓN DE BIOMASA

- Parcelas afectadas
- Faixa Protección 50m
- Solo de Nucleo Rural
- Solo Urbano
- Solo Urbanizable
- Delimitación Automática
- Delimitación Enviada polo Concello

Parcelas afectadas por faixas de 50 metros entorno a núcleos

Coordenadas das esquinas da folla

	UTM ED50 Fuso 29 X	UTM ED50 Fuso 29 Y	Xeográficas ETRS89 LONXITUDE	Xeográficas ETRS89 LATITUDE
1	522371,2	4707856,8	-8:43:45,0	42:31:15,0
2	525793,6	4707868,6	-8:41:15,0	42:31:15,0
3	525802,1	4705555,3	-8:41:15,0	42:30:00,0
4	522378,6	4705543,5	-8:43:45,0	42:30:00,0

Proxección U.T.M. Fuso 29
Elipsoide GRS80
Sistema de referencia ETRS89

0 25 50 75 100 125 150 Metros

Folla: 0152A-0408

Plano Nº 0152A-0408	Referencia Catastral	Superficie (m²)	Superficie Afectada (m²)	Porcentaxe Afectada
	36028A07200911	205871,94	5424,04	2,63%
	36028A07201413	249494,66	2295,15	0,92%
	36028A12100395	146566,24	4236,25	2,89%
	36028A12100398	50818,18	8831,77	17,38%
	36028A12100800	1018,57	252,20	24,76%
	36028A12100803	1385,09	1354,42	97,79%
	36028A12100804	452,56	406,45	89,81%
	36028A12100805	9004,44	5880,18	65,30%
	36028A12100806	12250,85	1053,74	8,60%
	36028A20600523	250330,65	2563,95	1,02%
	36028A20600530	1124,78	990,34	88,05%
	36028A20600531	386,10	100,82	26,11%
	36028A30100003	1585,34	1571,38	99,12%
	36028A30100013	3157,46	556,88	17,64%
	36028A30100015	682,43	464,89	68,12%
	36028A30100016	715,12	517,53	72,37%
	36028A30100017	482,92	482,92	100,00%
	36028A30100022	691,83	17,40	2,51%
	36028A30100024	302,13	45,91	15,19%
	36028A30100025	745,10	56,62	7,60%
	36028A30100026	1329,87	253,53	19,06%
	36028A30100029	741,00	741,00	100,00%
	36028A30100036	422,30	422,30	100,00%
	36028A30100037	455,44	455,27	99,96%
	36028A30100038	2111,47	1436,63	68,04%
	36028A30100039	324,40	118,83	36,63%
	36028A30100040	627,99	526,63	83,86%
	36028A30100048	281,97	67,18	23,82%
	36028A30100050	120,59	46,14	38,26%
	36028A30100051	135,46	62,99	46,50%
	36028A30100053	864,87	255,89	29,59%
	36028A30100059	360,69	310,70	86,14%
	36028A30100060	593,10	593,10	100,00%
	36028A30100061	234,90	234,90	100,00%
	36028A30100062	337,44	337,44	100,00%
	36028A30100063	279,86	279,86	100,00%
	36028A30100064	211,87	211,87	100,00%
	36028A30100065	154,44	154,44	100,00%
	36028A30100067	262,11	262,11	100,00%
	36028A30100069	649,00	649,00	100,00%
	36028A30100070	147,21	147,21	100,00%
	36028A30100071	1768,50	862,28	48,76%
	36028A30100072	4569,04	694,68	15,20%
	36028A30100075	287,22	287,22	100,00%
	36028A30100076	621,62	621,62	100,00%

Plano Nº 0152A-0408	Referencia Catastral	Superficie (m²)	Superficie Afectada (m²)	Porcentaxe Afectada
	36028A30100077	568,31	461,97	81,29%
	36028A30100078	790,54	641,84	81,19%
	36028A30100079	386,65	315,75	81,66%
	36028A30100080	429,34	364,34	84,86%
	36028A30100081	1052,82	1052,82	100,00%
	36028A30100082	1093,91	525,34	48,02%
	36028A30100083	1012,57	927,70	91,62%
	36028A30100084	202,51	190,59	94,12%
	36028A30100085	1266,36	1164,70	91,97%
	36028A30100087	1229,69	236,27	19,21%
	36028A30100088	804,14	302,04	37,56%
	36028A30100089	148,51	128,60	86,59%
	36028A30100090	106,29	65,02	61,17%
	36028A30100091	949,98	442,21	46,55%
	36028A30100092	902,84	603,17	66,81%
	36028A30100094	463,51	30,69	6,62%
	36028A30100095	242,76	81,43	33,54%
	36028A30100096	294,21	286,59	97,41%
	36028A30100098	207,92	131,76	63,37%
	36028A30100101	329,01	31,93	9,70%
	36028A30100102	1010,43	920,95	91,14%
	36028A30100103	562,53	562,53	100,00%
	36028A30100106	337,36	210,80	62,49%
	36028A30100107	280,44	198,62	70,82%
	36028A30100108	362,61	255,04	70,33%
	36028A30100120	575,49	575,49	100,00%
	36028A30100123	404,12	223,20	55,23%
	36028A30100124	383,33	271,88	70,93%
	36028A30100125	755,88	627,21	82,98%
	36028A30100126	1471,45	1093,53	74,32%
	36028A30100127	1040,20	545,00	52,39%
	36028A30100128	889,26	476,92	53,63%
	36028A30100129	1347,52	613,73	45,55%
	36028A30100130	1368,31	730,10	53,36%
	36028A30100131	490,14	327,10	66,74%
	36028A30100133	157,66	131,72	83,55%
	36028A30100134	530,55	527,83	99,49%
	36028A30100135	469,27	469,27	100,00%
	36028A30100136	977,37	959,99	98,22%
	36028A30100137	713,40	471,61	66,11%
	36028A30100138	530,22	226,97	42,81%
	36028A30100139	631,52	84,81	13,43%
	36028A30100140	606,41	14,52	2,39%
	36028A30100142	1184,43	685,36	57,86%
	36028A30100144	439,38	145,51	33,12%

Plano Nº 0152A-0408	Referencia Catastral	Superficie (m²)	Superficie Afectada (m²)	Porcentaxe Afectada
	36028A30100145	1999,60	1378,87	68,96%
	36028A30100146	1203,00	741,96	61,68%
	36028A30100147	328,95	22,42	6,81%
	36028A30100148	888,24	460,79	51,88%
	36028A30100149	751,06	602,08	80,16%
	36028A30100151	725,63	214,43	29,55%
	36028A30100156	872,60	346,99	39,77%
	36028A30100157	493,91	154,55	31,29%
	36028A30100158	1049,35	44,21	4,21%
	36028A30100159	412,76	412,36	99,90%
	36028A30100164	1267,41	1034,12	81,59%
	36028A30100165	1068,33	923,86	86,48%
	36028A30100166	1018,65	990,99	97,28%
	36028A30100167	1038,97	902,52	86,87%
	36028A30100168	2649,17	1151,88	43,48%
	36028A30100174	4542,89	3789,48	83,42%
	36028A30100176	1295,84	961,20	74,18%
	36028A30100178	1354,52	979,64	72,32%
	36028A30100179	1839,79	1228,89	66,80%
	36028A30100182	1722,66	1298,14	75,36%
	36028A30100184	866,47	866,47	100,00%
	36028A30100185	316,72	316,72	100,00%
	36028A30100186	1005,73	1005,73	100,00%
	36028A30100187	602,98	602,55	99,93%
	36028A30100188	1050,52	966,56	92,01%
	36028A30100189	578,27	395,29	68,36%
	36028A30100190	974,06	236,54	24,28%
	36028A30100195	863,03	443,26	51,36%
	36028A30100234	174,72	140,75	80,56%
	36028A30100235	610,06	327,80	53,73%
	36028A30100237	352,77	352,77	100,00%
	36028A30100238	335,13	330,77	98,70%
	36028A30100246	202,13	154,07	76,22%
	36028A30100247	96,93	96,93	100,00%
	36028A30100248	107,92	107,92	100,00%
	36028A30100249	198,91	198,91	100,00%
	36028A30100250	406,23	269,03	66,23%
	36028A30100251	91,26	91,26	100,00%
	36028A30100252	97,45	97,45	100,00%
	36028A30100253	169,03	169,03	100,00%
	36028A30100254	247,94	247,94	100,00%
	36028A30100256	218,24	217,61	99,71%
	36028A30100257	414,76	414,76	100,00%
	36028A30100258	470,49	470,49	100,00%
	36028A30100259	158,70	158,70	100,00%

Plano Nº 0152A-0408	Referencia Catastral	Superficie (m²)	Superficie Afectada (m²)	Porcentaxe Afectada
	36028A30100260	413,96	413,96	100,00%
	36028A30100261	220,23	220,23	100,00%
	36028A30100262	142,58	142,58	100,00%
	36028A30100263	87,13	21,34	24,49%
	36028A30100264	207,56	207,47	99,96%
	36028A30100265	1039,31	1022,95	98,43%
	36028A30100270	478,61	478,61	100,00%
	36028A30100271	876,58	597,98	68,22%
	36028A30100272	753,17	209,06	27,76%
	36028A30100369	155,48	25,86	16,63%
	36028A30100370	650,74	86,64	13,31%
	36028A30100371	574,03	574,03	100,00%
	36028A30100372	597,08	596,50	99,90%
	36028A30100373	692,88	167,95	24,24%
	36028A30106001	7369,72	2854,58	38,73%
	36028A30110002	599,18	463,70	77,39%
	36028A30110004	651,78	628,47	96,42%
	36028A30110018	1301,47	1199,25	92,15%
	36028A30110019	498,83	55,20	11,07%
	36028A30110021	1665,09	663,12	39,82%
	36028A30110028	274,17	89,13	32,51%
	36028A30110030	329,87	251,86	76,35%
	36028A30110044	168,63	47,00	27,87%
	36028A30110047	282,93	94,74	33,48%
	36028A30110049	157,02	34,12	21,73%
	36028A30110066	291,15	291,15	100,00%
	36028A30110068	211,95	192,56	90,85%
	36028A30110074	239,61	239,61	100,00%
	36028A30110086	352,01	324,63	92,22%
	36028A30110093	1106,19	776,32	70,18%
	36028A30110097	364,92	364,92	100,00%
	36028A30110099	262,76	262,25	99,80%
	36028A30110104	373,65	373,65	100,00%
	36028A30110105	463,97	246,04	53,03%
	36028A30110119	1634,08	1634,08	100,00%
	36028A30110121	1133,00	415,42	36,67%
	36028A30110132	552,05	390,83	70,80%
	36028A30110143	740,19	411,05	55,53%
	36028A30110150	1969,04	172,43	8,76%
	36028A30110160	1404,77	959,91	68,33%
	36028A30110162	427,08	32,42	7,59%
	36028A30110163	724,99	373,87	51,57%
	36028A30110169	608,96	326,41	53,60%
	36028A30110175	408,91	340,06	83,16%
	36028A30110177	808,28	808,28	100,00%

Plano Nº 0152A-0408	Referencia Catastral	Superficie (m²)	Superficie Afectada (m²)	Porcentaxe Afectada
	36028A30110183	1399,71	1008,78	72,07%
	36028A30110236	686,89	216,96	31,59%
	36028A30110239	341,19	341,19	100,00%
	36028A30110255	740,95	728,06	98,26%
	36028A30110266	572,49	487,09	85,08%
	36028A30110275	3232,00	140,37	4,34%
	36028A30120002	298,70	194,05	64,97%
	36028A30120018	257,57	25,06	9,73%
	36028A30120028	706,63	706,63	100,00%
	36028A30120030	1356,34	1187,21	87,53%
	36028A30120044	215,99	26,62	12,33%
	36028A30120049	147,55	44,86	30,40%
	36028A30120058	274,10	42,85	15,63%
	36028A30120066	95,71	95,71	100,00%
	36028A30120068	560,21	560,04	99,97%
	36028A30120073	1719,12	1449,79	84,33%
	36028A30120074	239,73	239,73	100,00%
	36028A30120086	528,27	492,74	93,27%
	36028A30120093	638,56	635,91	99,58%
	36028A30120097	373,26	373,26	100,00%
	36028A30120099	432,92	307,46	71,02%
	36028A30120104	466,59	466,59	100,00%
	36028A30120105	308,54	158,54	51,38%
	36028A30120119	2274,16	1996,97	87,81%
	36028A30120121	775,87	392,54	50,59%
	36028A30120132	896,82	103,84	11,58%
	36028A30120143	604,41	355,08	58,75%
	36028A30120150	706,31	405,00	57,34%
	36028A30120162	3982,30	3232,41	81,17%
	36028A30120163	573,91	488,13	85,05%
	36028A30120169	1490,77	249,43	16,73%
	36028A30120175	408,19	338,75	82,99%
	36028A30120177	328,00	327,85	99,96%
	36028A30120183	1522,25	1522,25	100,00%
	36028A30120233	450,01	134,25	29,83%
	36028A30120236	70,91	70,91	100,00%
	36028A30120239	725,47	311,20	42,90%
	36028A30120255	122,85	107,97	87,89%
	36028A30120266	257,04	252,52	98,24%
	36028A30130001	364,51	288,96	79,27%
	36028A30130002	300,59	300,59	100,00%
	36028A30130030	1138,00	1101,72	96,81%
	36028A30130031	498,71	198,15	39,73%
	36028A30130073	257,70	195,53	75,88%
	36028A30130086	386,55	311,58	80,61%

Plano Nº 0152A-0408	Referencia Catastral	Superficie (m²)	Superficie Afectada (m²)	Porcentaxe Afectada
	36028A30130097	217,51	217,51	100,00%
	36028A30130099	148,88	142,53	95,73%
	36028A30130121	428,61	428,61	100,00%
	36028A30130132	383,50	292,96	76,39%
	36028A30130183	444,03	444,03	100,00%
	36028A30200006	455,62	125,34	27,51%
	36028A30200007	493,41	493,41	100,00%
	36028A30200010	1463,68	826,52	56,47%
	36028A30200022	536,56	504,57	94,04%
	36028A30200023	164,03	164,03	100,00%
	36028A30200024	82,08	82,08	100,00%
	36028A30200025	176,59	176,59	100,00%
	36028A30200026	261,61	261,61	100,00%
	36028A30200027	233,58	233,46	99,95%
	36028A30200028	195,18	99,77	51,11%
	36028A30200033	878,36	292,84	33,34%
	36028A30200034	670,21	284,19	42,40%
	36028A30200035	425,61	84,78	19,92%
	36028A30200036	337,50	73,91	21,90%
	36028A30200037	373,97	46,63	12,47%
	36028A30200038	621,98	323,94	52,08%
	36028A30200039	599,52	282,31	47,09%
	36028A30200041	725,69	725,69	100,00%
	36028A30200042	227,86	224,33	98,45%
	36028A30200043	281,86	189,64	67,28%
	36028A30200044	627,53	64,11	10,22%
	36028A30200047	248,63	232,12	93,36%
	36028A30200048	100,12	100,12	100,00%
	36028A30200049	135,55	135,55	100,00%
	36028A30200050	638,05	638,05	100,00%
	36028A30200051	473,89	37,28	7,87%
	36028A30200052	363,89	90,75	24,94%
	36028A30200053	1520,57	351,35	23,11%
	36028A30200054	443,30	443,30	100,00%
	36028A30200055	281,59	281,59	100,00%
	36028A30200057	1908,07	552,94	28,98%
	36028A30200060	1708,73	309,68	18,12%
	36028A30200120	5728,67	1233,66	21,53%
	36028A30200122	18263,26	5683,89	31,12%
	36028A30200192	235,06	61,85	26,31%
	36028A30200193	170,25	170,25	100,00%
	36028A30200194	168,14	168,14	100,00%
	36028A30200195	209,51	209,51	100,00%
	36028A30200203	1714,13	1110,21	64,77%
	36028A30200204	48,28	48,28	100,00%

Plano Nº 0152A-0408	Referencia Catastral	Superficie (m²)	Superficie Afectada (m²)	Porcentaxe Afectada
	36028A30200205	265,03	265,03	100,00%
	36028A30200206	279,49	253,84	90,82%
	36028A30200207	89,03	89,03	100,00%
	36028A30200208	296,43	296,43	100,00%
	36028A30200209	385,47	385,47	100,00%
	36028A30200210	1004,02	1004,02	100,00%
	36028A30200211	276,92	253,91	91,69%
	36028A30200218	164,09	159,09	96,95%
	36028A30200219	155,30	133,90	86,22%
	36028A30200220	183,61	157,96	86,03%
	36028A30200221	44,44	44,44	100,00%
	36028A30200222	232,73	189,93	81,61%
	36028A30200223	36,51	36,51	100,00%
	36028A30200224	205,95	155,16	75,34%
	36028A30200225	168,73	168,73	100,00%
	36028A30200226	699,30	560,68	80,18%
	36028A30200227	333,28	314,34	94,32%
	36028A30200228	263,89	263,89	100,00%
	36028A30200230	53,60	53,59	99,99%
	36028A30200232	193,78	10,23	5,28%
	36028A30200234	157,47	134,67	85,52%
	36028A30200235	2204,51	2057,68	93,34%
	36028A30200236	598,13	565,98	94,63%
	36028A30200237	390,95	166,49	42,59%
	36028A30200238	811,66	656,66	80,90%
	36028A30200242	367,36	367,36	100,00%
	36028A30200243	274,75	273,73	99,63%
	36028A30200244	198,94	196,66	98,85%
	36028A30200245	116,35	111,67	95,98%
	36028A30200246	385,06	385,06	100,00%
	36028A30200247	916,07	916,07	100,00%
	36028A30200248	642,66	640,01	99,59%
	36028A30200249	412,48	402,18	97,50%
	36028A30200250	1886,91	1638,81	86,85%
	36028A30200332	2565,44	1985,76	77,40%
	36028A30200378	11133,28	233,14	2,09%
	36028A30200397	1086,81	709,60	65,29%
	36028A30200398	990,15	612,84	61,89%
	36028A30200399	1047,10	611,82	58,43%
	36028A30200400	1014,45	803,18	79,17%
	36028A30200401	2305,82	577,72	25,05%
	36028A30200402	524,19	467,76	89,23%
	36028A30200403	1053,77	80,46	7,64%
	36028A30200404	14398,39	4696,38	32,62%
	36028A30200476	1220,63	48,75	3,99%

Plano Nº 0152A-0408	Referencia Catastral	Superficie (m²)	Superficie Afectada (m²)	Porcentaxe Afectada
	36028A30200477	1864,98	162,18	8,70%
	36028A30210008	1008,78	754,88	74,83%
	36028A30210021	385,45	139,00	36,06%
	36028A30210040	552,67	319,25	57,76%
	36028A30210056	149,53	149,53	100,00%
	36028A30210123	261,96	261,96	100,00%
	36028A30210333	9137,90	4239,92	46,40%
	36028A30211274	1007,81	966,92	95,94%
	36028A30220008	43,08	43,08	100,00%
	36028A30220032	761,33	238,16	31,28%
	36028A30220040	1322,51	1012,00	76,52%
	36028A30220056	36,22	36,22	100,00%
	36028A30220119	7763,38	1456,67	18,76%
	36028A30220123	677,61	677,61	100,00%
	36028A30220333	2112,48	1227,76	58,12%
	36028A30300020	457,74	60,14	13,14%
	36028A30300021	257,99	138,54	53,70%
	36028A30300022	569,61	303,96	53,36%
	36028A30300025	269,25	151,88	56,41%
	36028A30300027	138,97	73,95	53,22%
	36028A30300029	1393,82	1084,64	77,82%
	36028A30300031	81,32	30,37	37,35%
	36028A30300033	378,61	378,61	100,00%
	36028A30300035	542,84	263,17	48,48%
	36028A30300036	491,18	341,99	69,63%
	36028A30300037	180,61	148,30	82,11%
	36028A30300038	351,13	317,59	90,45%
	36028A30300040	1215,09	969,23	79,77%
	36028A30300041	285,68	285,47	99,93%
	36028A30300042	819,29	596,74	72,84%
	36028A30300043	4751,11	1879,15	39,55%
	36028A30300044	400,21	353,36	88,29%
	36028A30300045	588,09	553,44	94,11%
	36028A30300046	419,26	387,90	92,52%
	36028A30300047	558,62	433,26	77,56%
	36028A30300048	803,17	49,33	6,14%
	36028A30300049	299,30	25,96	8,67%
	36028A30300050	361,66	30,97	8,56%
	36028A30300051	968,57	588,56	60,77%
	36028A30300057	680,77	617,11	90,65%
	36028A30300058	237,40	231,26	97,41%
	36028A30300059	211,49	203,86	96,39%
	36028A30300060	959,05	645,08	67,26%
	36028A30300061	574,32	294,37	51,25%
	36028A30300063	377,95	226,33	59,88%

Plano Nº 0152A-0408	Referencia Catastral	Superficie (m²)	Superficie Afectada (m²)	Porcentaxe Afectada
	36028A30300064	374,59	204,04	54,47%
	36028A30300065	1894,44	972,21	51,32%
	36028A30300066	334,37	215,91	64,57%
	36028A30300067	458,99	278,80	60,74%
	36028A30300068	406,86	201,82	49,60%
	36028A30300069	750,02	750,02	100,00%
	36028A30300070	176,60	176,60	100,00%
	36028A30300071	239,63	239,63	100,00%
	36028A30300072	452,01	452,01	100,00%
	36028A30300073	4224,11	620,23	14,68%
	36028A30300074	138,50	16,90	12,21%
	36028A30300075	1570,62	158,19	10,07%
	36028A30300080	1402,24	768,60	54,81%
	36028A30300081	551,34	551,34	100,00%
	36028A30300082	438,16	423,95	96,76%
	36028A30300086	747,02	675,55	90,43%
	36028A30300088	658,91	457,22	69,39%
	36028A30300090	203,18	61,85	30,44%
	36028A30300091	181,36	64,46	35,54%
	36028A30300092	367,89	335,27	91,13%
	36028A30300093	241,51	241,42	99,96%
	36028A30300094	323,23	323,23	100,00%
	36028A30300095	204,15	204,14	100,00%
	36028A30300096	335,12	335,12	100,00%
	36028A30300097	432,85	432,85	100,00%
	36028A30300099	2123,89	915,77	43,12%
	36028A30300140	2818,57	592,52	21,02%
	36028A30300141	533,74	390,76	73,21%
	36028A30300142	282,87	282,87	100,00%
	36028A30300143	291,70	291,70	100,00%
	36028A30300144	99,15	99,15	100,00%
	36028A30300145	44,81	44,81	100,00%
	36028A30300146	54,51	54,51	100,00%
	36028A30300147	65,97	65,97	100,00%
	36028A30300148	3640,57	3640,57	100,00%
	36028A30300150	812,56	803,25	98,85%
	36028A30300168	588,62	193,73	32,91%
	36028A30300169	1365,07	1231,07	90,18%
	36028A30300170	375,17	292,31	77,91%
	36028A30300172	296,36	296,36	100,00%
	36028A30300173	1270,60	927,45	72,99%
	36028A30300174	2040,31	1152,60	56,49%
	36028A30300175	501,54	501,54	100,00%
	36028A30300176	374,03	358,16	95,76%
	36028A30300177	162,54	162,54	100,00%

Plano Nº 0152A-0408	Referencia Catastral	Superficie (m²)	Superficie Afectada (m²)	Porcentaxe Afectada
	36028A30300178	156,59	156,59	100,00%
	36028A30300179	240,46	240,46	100,00%
	36028A30300180	460,78	460,78	100,00%
	36028A30300181	468,73	468,73	100,00%
	36028A30300182	145,79	145,79	100,00%
	36028A30300183	125,92	125,92	100,00%
	36028A30300184	128,19	69,54	54,25%
	36028A30300267	630,19	91,07	14,45%
	36028A30300268	955,81	955,81	100,00%
	36028A30300269	269,42	269,42	100,00%
	36028A30300270	354,87	354,87	100,00%
	36028A30300272	46,36	46,36	100,00%
	36028A30300273	2664,09	1369,30	51,40%
	36028A30300274	4362,02	322,22	7,39%
	36028A30300275	4859,85	4304,12	88,56%
	36028A30300276	2768,98	1297,98	46,88%
	36028A30300277	842,38	317,63	37,71%
	36028A30300307	1304,84	1175,83	90,11%
	36028A30300315	6493,99	323,11	4,98%
	36028A30300317	991,65	991,65	100,00%
	36028A30300318	279,62	279,62	100,00%
	36028A30300319	396,04	396,04	100,00%
	36028A30300320	322,39	312,41	96,90%
	36028A30300321	352,38	295,53	83,87%
	36028A30300322	254,89	194,49	76,31%
	36028A30300342	2448,15	2440,52	99,69%
	36028A30300343	9638,22	3259,97	33,82%
	36028A30300347	263,29	240,94	91,51%
	36028A30300348	289,51	289,51	100,00%
	36028A30300349	51,57	51,57	100,00%
	36028A30300350	118,08	118,08	100,00%
	36028A30300352	296,18	296,18	100,00%
	36028A30300353	1011,87	410,63	40,58%
	36028A30300355	257,75	257,75	100,00%
	36028A30300356	2861,87	1330,19	46,48%
	36028A30300357	2538,67	177,03	6,97%
	36028A30300361	2682,29	2293,86	85,52%
	36028A30300362	2876,83	2869,15	99,73%
	36028A30300363	17263,30	5108,85	29,59%
	36028A30300364	1935,04	69,22	3,58%
	36028A30300365	93,54	90,75	97,02%
	36028A30300367	194,33	5,41	2,79%
	36028A30300376	999,40	885,81	88,63%
	36028A30300405	1472,80	742,18	50,39%
	36028A30300406	335,92	309,43	92,11%

Plano Nº 0152A-0408	Referencia Catastral	Superficie (m²)	Superficie Afectada (m²)	Porcentaxe Afectada
	36028A30300472	899,70	25,20	2,80%
	36028A30300473	109,08	48,20	44,19%
	36028A30300474	504,13	497,88	98,76%
	36028A30300475	33962,06	17208,33	50,67%
	36028A30300477	332,46	29,82	8,97%
	36028A30300533	24146,90	3109,46	12,88%
	36028A30300535	110,09	110,09	100,00%
	36028A30300545	288,19	288,19	100,00%
	36028A30310026	179,24	61,07	34,07%
	36028A30310034	1113,37	392,69	35,27%
	36028A30310056	89,24	89,24	100,00%
	36028A30310062	446,41	263,32	58,99%
	36028A30310076	472,57	56,28	11,91%
	36028A30310083	864,32	747,00	86,43%
	36028A30310098	289,32	289,32	100,00%
	36028A30310149	382,35	350,45	91,66%
	36028A30310151	2762,77	901,34	32,62%
	36028A30310166	361,57	90,65	25,07%
	36028A30310171	514,70	383,90	74,59%
	36028A30310185	317,61	260,42	81,99%
	36028A30310271	590,31	590,31	100,00%
	36028A30310308	2432,08	69,85	2,87%
	36028A30310351	798,26	471,95	59,12%
	36028A30310377	3259,58	2457,84	75,40%
	36028A30310404	298,05	282,47	94,77%
	36028A30310407	412,71	412,71	100,00%
	36028A30320026	180,26	180,26	100,00%
	36028A30320034	957,09	677,45	70,78%
	36028A30320056	105,85	89,20	84,27%
	36028A30320062	254,37	156,95	61,70%
	36028A30320076	912,95	181,80	19,91%
	36028A30320098	373,48	373,48	100,00%
	36028A30320149	927,31	836,66	90,22%
	36028A30320151	564,46	62,15	11,01%
	36028A30320166	121,89	3,56	2,92%
	36028A30320171	149,95	81,22	54,17%
	36028A30320185	212,78	178,60	83,94%
	36028A30320271	318,74	318,74	100,00%
	36028A30320308	1293,58	1151,62	89,03%
	36028A30320351	344,46	337,34	97,93%
	36028A30320360	336,55	91,41	27,16%
	36028A30320377	3719,48	3321,24	89,29%
	36028A30320404	519,26	511,39	98,48%
	36028A30320407	392,85	392,85	100,00%
	36028A30330030	819,94	408,08	49,77%

Plano Nº 0152A-0408	Referencia Catastral	Superficie (m²)	Superficie Afectada (m²)	Porcentaxe Afectada
	36028A30330185	325,71	241,18	74,05%
	36028A30330308	117,67	117,67	100,00%
	36028A30330404	466,04	436,21	93,60%
	36028A30340404	207,29	205,56	99,17%
	36028A30400002	2081,53	1582,78	76,04%
	36028A30400005	1401,99	279,90	19,96%
	36028A30400009	430,02	430,02	100,00%
	36028A30400010	66,69	66,69	100,00%
	36028A30400011	74,82	74,82	100,00%
	36028A30400012	1457,47	200,78	13,78%
	36028A30400013	207,62	207,62	100,00%
	36028A30400014	134,85	134,85	100,00%
	36028A30400015	189,35	189,35	100,00%
	36028A30400016	110,88	110,88	100,00%
	36028A30400017	73,30	14,43	19,68%
	36028A30400018	75,13	25,34	33,73%
	36028A30400019	86,92	36,27	41,72%
	36028A30400021	110,00	110,00	100,00%
	36028A30400022	128,67	128,67	100,00%
	36028A30400023	524,05	443,92	84,71%
	36028A30400024	656,24	621,84	94,76%
	36028A30400026	475,51	475,51	100,00%
	36028A30400034	569,26	569,26	100,00%
	36028A30400035	307,17	307,17	100,00%
	36028A30400036	99,90	99,90	100,00%
	36028A30400038	376,34	357,39	94,96%
	36028A30400039	168,89	168,89	100,00%
	36028A30400040	167,44	167,44	100,00%
	36028A30400041	132,81	132,81	100,00%
	36028A30400043	61,50	61,50	100,00%
	36028A30400044	131,81	131,81	100,00%
	36028A30400046	875,31	641,05	73,24%
	36028A30400047	1574,10	98,41	6,25%
	36028A30400048	121,39	121,39	100,00%
	36028A30400049	227,89	227,89	100,00%
	36028A30400050	642,14	642,14	100,00%
	36028A30400051	1129,83	907,10	80,29%
	36028A30400053	1275,27	817,94	64,14%
	36028A30400054	511,65	324,30	63,38%
	36028A30400056	382,61	204,98	53,57%
	36028A30400057	1276,47	663,32	51,96%
	36028A30400058	1312,19	817,59	62,31%
	36028A30400060	557,87	557,87	100,00%
	36028A30400061	195,07	195,07	100,00%
	36028A30400062	232,70	232,70	100,00%

Plano Nº 0152A-0408	Referencia Catastral	Superficie (m²)	Superficie Afectada (m²)	Porcentaxe Afectada
	36028A30400063	271,85	261,03	96,02%
	36028A30400064	205,21	205,21	100,00%
	36028A30400065	415,15	414,37	99,81%
	36028A30400067	55023,11	2861,83	5,20%
	36028A30400069	1760,55	179,06	10,17%
	36028A30400070	2641,93	1701,08	64,39%
	36028A30400072	406,88	276,84	68,04%
	36028A30400074	726,13	162,67	22,40%
	36028A30400153	1374,99	87,47	6,36%
	36028A30400160	633,44	286,27	45,19%
	36028A30400161	633,24	631,26	99,69%
	36028A30400165	64,73	64,73	100,00%
	36028A30400166	191,64	191,64	100,00%
	36028A30400169	188,82	144,06	76,30%
	36028A30400183	172,32	172,32	100,00%
	36028A30400201	1874,46	759,44	40,52%
	36028A30400207	307,69	91,77	29,82%
	36028A30400208	393,37	125,40	31,88%
	36028A30400209	294,58	133,28	45,24%
	36028A30410006	1037,29	487,40	46,99%
	36028A30410007	9548,25	3173,63	33,24%
	36028A30410008	1563,40	651,10	41,65%
	36028A30410020	558,14	115,35	20,67%
	36028A30410025	461,34	456,28	98,90%
	36028A30410037	514,44	514,44	100,00%
	36028A30410042	49,76	49,76	100,00%
	36028A30410052	201,47	200,93	99,73%
	36028A30410055	336,91	186,81	55,45%
	36028A30410059	335,44	335,44	100,00%
	36028A30410066	543,04	524,29	96,55%
	36028A30410071	882,44	847,58	96,05%
	36028A30410162	90,41	90,41	100,00%
	36028A30410163	131,62	131,62	100,00%
	36028A30410164	60,26	60,26	100,00%
	36028A30410167	170,71	150,08	87,92%
	36028A30412469	3911,10	2032,31	51,96%
	36028A30412472	944,86	117,40	12,43%
	36028A30412480	338,30	260,94	77,13%
	36028A30412481	549,03	506,80	92,31%
	36028A30412482	215,51	198,40	92,06%
	36028A30412483	270,17	142,81	52,86%
	36028A30415027	1402,09	1402,09	100,00%
	36028A30415028	39166,62	952,38	2,43%
	36028A30415070	1895,74	999,80	52,74%
	36028A30420006	400,46	128,60	32,11%

Plano Nº 0152A-0408	Referencia Catastral	Superficie (m²)	Superficie Afectada (m²)	Porcentaxe Afectada
	36028A30420007	852,43	323,31	37,93%
	36028A30420008	1420,63	658,05	46,32%
	36028A30420025	796,02	789,04	99,12%
	36028A30420037	312,14	47,79	15,31%
	36028A30420042	168,67	168,67	100,00%
	36028A30420052	25,56	25,56	100,00%
	36028A30420055	1108,34	596,03	53,78%
	36028A30420059	620,99	519,19	83,61%
	36028A30420066	181,10	181,10	100,00%
	36028A30420071	891,09	891,09	100,00%
	36028A30420162	59,27	59,27	100,00%
	36028A30420163	47,68	47,68	100,00%
	36028A30420164	21,93	21,93	100,00%
	36028A30430071	947,81	947,81	100,00%
	36028A30440071	961,12	552,55	57,49%
	36028A30500003	2037,59	81,78	4,01%
	36028A30500005	491,56	39,17	7,97%
	36028A30500006	702,69	120,98	17,22%
	36028A30500009	43,82	41,08	93,75%
	36028A30500010	474,24	474,24	100,00%
	36028A30500011	337,10	337,10	100,00%
	36028A30500012	620,74	348,93	56,21%
	36028A30500013	333,49	137,15	41,13%
	36028A30500036	26224,63	2992,44	11,41%
	36028A30500037	8327,39	5066,52	60,84%
	36028A30500039	3715,12	3662,19	98,58%
	36028A30513522	433,13	226,11	52,20%
	36028A30513523	321,78	92,40	28,71%
	36028A30513524	672,68	117,46	17,46%
	36028A30513525	521,87	515,14	98,71%
	36028A30513526	1110,41	839,61	75,61%
	36028A30513530	1304,87	76,68	5,88%
	36028A30513531	82,24	76,41	92,91%
	36028A30513532	1657,64	1644,31	99,20%
	36028A30520038	506,24	54,08	10,68%
	36028A30600018	1971,93	482,86	24,49%
	36028A30600039	135,76	135,76	100,00%
	36028A30600057	3021,99	245,19	8,11%
	36028A30600059	519,12	442,75	85,29%
	36028A30610058	899,33	848,10	94,30%
	36028A30620058	1770,70	1770,70	100,00%
	36028A31300022	428,66	428,66	100,00%
	36028A31300023	554,79	554,79	100,00%
	36028A31300025	6046,62	1507,55	24,93%
	36028A31300045	736,28	157,05	21,33%

Plano Nº 0152A-0408	Referencia Catastral	Superficie (m²)	Superficie Afectada (m²)	Porcentaxe Afectada
	36028A31300046	731,78	157,78	21,56%
	36028A31300047	648,13	70,43	10,87%
	36028A31300048	378,30	20,00	5,29%
	36028A31300052	191,94	14,49	7,55%
	36028A31300059	554,99	69,27	12,48%
	36028A31300060	611,38	570,89	93,38%
	36028A31300061	352,88	298,34	84,55%
	36028A31300062	376,06	376,06	100,00%
	36028A31300063	431,44	431,44	100,00%
	36028A31300064	1966,38	1943,36	98,83%
	36028A31300065	737,20	737,20	100,00%
	36028A31300066	474,11	474,11	100,00%
	36028A31300067	223,15	223,15	100,00%
	36028A31300068	235,73	235,73	100,00%
	36028A31300069	211,73	211,73	100,00%
	36028A31300070	252,51	144,62	57,27%
	36028A31300071	1170,01	1019,49	87,14%
	36028A31300072	1454,23	853,15	58,67%
	36028A31300078	4376,87	392,93	8,98%
	36028A31300079	2552,69	2027,25	79,42%
	36028A31300080	321,39	321,39	100,00%
	36028A31300245	3496,55	2726,61	77,98%
	36028A31300246	4506,66	740,60	16,43%
	36028A31300250	21958,47	15270,60	69,54%
	36028A31300251	103486,56	26944,60	26,04%
	36028A31300252	10207,56	784,69	7,69%
	36028A31310024	244,71	244,71	100,00%
	36028A31310043	1455,67	141,05	9,69%
	36028A31316017	42739,02	13661,57	31,97%
	36028A31316060	5515,24	268,74	4,87%
	36028A31320024	166,01	166,01	100,00%
	36028A31400017	391,63	61,05	15,59%
	36028A31400020	595,41	89,74	15,07%
	36028A31400021	2697,58	702,76	26,05%
	36028A31400027	3315,59	2426,43	73,18%
	36028A31400028	1045,17	996,14	95,31%
	36028A31400029	2617,02	1630,05	62,29%
	36028A31400046	509,65	81,75	16,04%
	36028A31400048	546,57	400,34	73,25%
	36028A31400052	1962,08	1757,69	89,58%
	36028A31400053	1622,56	1111,83	68,52%
	36028A31400055	1399,74	778,33	55,61%
	36028A31400058	670,77	445,46	66,41%
	36028A31400059	1597,02	909,00	56,92%
	36028A31400062	2879,75	1396,94	48,51%

Plano Nº 0152A-0408	Referencia Catastral	Superficie (m²)	Superficie Afectada (m²)	Porcentaxe Afectada
	36028A31400063	1562,23	1437,73	92,03%
	36028A31400065	187,29	187,29	100,00%
	36028A31400067	467,94	466,53	99,70%
	36028A31400068	1371,42	174,01	12,69%
	36028A31400069	1582,46	64,18	4,06%
	36028A31400070	1654,32	50,51	3,05%
	36028A31400071	917,99	121,97	13,29%
	36028A31400072	662,81	74,13	11,18%
	36028A31400073	542,38	60,99	11,24%
	36028A31400076	556,68	101,38	18,21%
	36028A31400077	604,31	444,36	73,53%
	36028A31400078	391,39	385,52	98,50%
	36028A31400079	562,80	510,93	90,78%
	36028A31400080	567,41	539,03	95,00%
	36028A31400081	730,32	392,96	53,81%
	36028A31400083	681,92	423,28	62,07%
	36028A31400084	375,41	103,02	27,44%
	36028A31400088	683,48	288,53	42,21%
	36028A31400089	553,50	553,50	100,00%
	36028A31400090	148,94	50,78	34,09%
	36028A31400091	1918,19	1190,81	62,08%
	36028A31400092	977,66	446,52	45,67%
	36028A31400093	3407,61	2414,01	70,84%
	36028A31400097	173,28	122,88	70,92%
	36028A31400098	98,61	98,61	100,00%
	36028A31400099	62,84	62,84	100,00%
	36028A31400100	749,23	749,23	100,00%
	36028A31400101	571,08	571,08	100,00%
	36028A31400107	1423,04	1296,36	91,10%
	36028A31400108	1049,32	996,55	94,97%
	36028A31400109	520,03	507,15	97,52%
	36028A31400110	1086,70	848,27	78,06%
	36028A31400111	404,59	274,15	67,76%
	36028A31400112	568,72	296,18	52,08%
	36028A31400114	490,84	334,87	68,22%
	36028A31400115	479,75	402,74	83,95%
	36028A31400116	674,45	455,67	67,56%
	36028A31400117	968,99	655,16	67,61%
	36028A31400119	918,88	442,46	48,15%
	36028A31400147	1735,35	216,65	12,48%
	36028A31400148	4583,64	2597,16	56,66%
	36028A31400149	1884,65	1172,52	62,21%
	36028A31400151	191,94	141,06	73,49%
	36028A31400152	2607,67	1827,17	70,07%
	36028A31400155	4823,57	4394,58	91,11%

Plano Nº 0152A-0408	Referencia Catastral	Superficie (m²)	Superficie Afectada (m²)	Porcentaxe Afectada
	36028A31400156	857,64	512,70	59,78%
	36028A31400157	15142,62	2170,42	14,33%
	36028A31400163	1716,91	355,06	20,68%
	36028A31400164	788,70	728,78	92,40%
	36028A31400165	2257,80	62,72	2,78%
	36028A31400166	615,97	348,22	56,53%
	36028A31400167	2033,24	1244,83	61,22%
	36028A31400168	1185,35	613,69	51,77%
	36028A31400169	2219,45	92,57	4,17%
	36028A31400170	886,46	42,33	4,78%
	36028A31400171	2288,39	93,23	4,07%
	36028A31400173	2773,63	1960,15	70,67%
	36028A31400174	1882,21	1266,85	67,31%
	36028A31400176	2201,05	50,74	2,31%
	36028A31400177	838,70	7,97	0,95%
	36028A31400189	2638,01	19,33	0,73%
	36028A31400193	1791,61	580,69	32,41%
	36028A31400194	488,94	438,88	89,76%
	36028A31400195	876,50	795,11	90,71%
	36028A31400196	778,61	720,86	92,58%
	36028A31400197	934,01	856,91	91,74%
	36028A31400198	2015,30	1880,04	93,29%
	36028A31400206	574,76	503,55	87,61%
	36028A31400207	1084,29	368,94	34,03%
	36028A31400209	431,13	431,13	100,00%
	36028A31400210	505,98	486,33	96,12%
	36028A31400211	548,18	356,63	65,06%
	36028A31400212	814,76	441,60	54,20%
	36028A31400213	1282,40	248,12	19,35%
	36028A31400215	2272,44	1329,43	58,50%
	36028A31400216	488,62	308,42	63,12%
	36028A31400217	404,09	250,84	62,08%
	36028A31400218	378,21	218,91	57,88%
	36028A31400219	373,00	191,71	51,40%
	36028A31400220	284,36	171,22	60,21%
	36028A31400221	652,90	418,07	64,03%
	36028A31400222	665,65	463,33	69,61%
	36028A31400223	816,66	549,89	67,33%
	36028A31400227	569,58	425,85	74,76%
	36028A31400228	481,22	476,41	99,00%
	36028A31400229	216,34	215,98	99,84%
	36028A31400230	337,57	262,71	77,82%
	36028A31400255	887,67	471,40	53,11%
	36028A31400256	251,31	251,31	100,00%
	36028A31400257	546,87	457,88	83,73%

Plano Nº 0152A-0408	Referencia Catastral	Superficie (m²)	Superficie Afectada (m²)	Porcentaxe Afectada
	36028A31400258	753,76	676,76	89,79%
	36028A31400259	1028,25	939,85	91,40%
	36028A31400260	915,77	530,57	57,94%
	36028A31400261	583,16	60,47	10,37%
	36028A31400264	1145,68	127,86	11,16%
	36028A31400265	435,35	320,05	73,52%
	36028A31400266	306,31	303,65	99,13%
	36028A31400267	185,71	185,71	100,00%
	36028A31400268	1017,16	1006,74	98,98%
	36028A31400269	661,52	611,58	92,45%
	36028A31400270	693,22	561,96	81,06%
	36028A31400271	572,86	572,86	100,00%
	36028A31400272	442,62	442,62	100,00%
	36028A31400273	973,24	688,63	70,76%
	36028A31400274	1451,73	674,50	46,46%
	36028A31400275	829,67	616,80	74,34%
	36028A31400276	791,64	254,77	32,18%
	36028A31400277	6626,85	1490,67	22,49%
	36028A31400279	1523,40	1413,08	92,76%
	36028A31400280	359,09	359,09	100,00%
	36028A31400281	844,42	820,37	97,15%
	36028A31400284	645,83	596,84	92,41%
	36028A31400285	753,38	682,25	90,56%
	36028A31400288	749,40	680,61	90,82%
	36028A31400289	451,12	424,09	94,01%
	36028A31400290	892,83	16,52	1,85%
	36028A31400291	529,73	437,14	82,52%
	36028A31400292	529,96	441,44	83,30%
	36028A31400300	1546,98	1296,23	83,79%
	36028A31400302	258,22	258,22	100,00%
	36028A31400303	214,70	163,71	76,25%
	36028A31400304	325,18	267,85	82,37%
	36028A31400307	325,61	103,43	31,77%
	36028A31400308	3203,45	81,21	2,54%
	36028A31400315	472,41	126,52	26,78%
	36028A31410064	162,68	162,68	100,00%
	36028A31410082	408,37	405,86	99,38%
	36028A31410094	149,05	73,21	49,12%
	36028A31410095	1735,56	661,56	38,12%
	36028A31410103	2163,15	161,91	7,48%
	36028A31410106	1340,91	837,94	62,49%
	36028A31410153	1134,82	353,62	31,16%
	36028A31410172	641,77	31,53	4,91%
	36028A31410175	427,04	373,08	87,36%
	36028A31410204	1865,78	263,33	14,11%

Plano Nº 0152A-0408	Referencia Catastral	Superficie (m²)	Superficie Afectada (m²)	Porcentaxe Afectada
	36028A31410214	672,76	425,99	63,32%
	36028A31410238	915,91	187,35	20,45%
	36028A31410282	393,61	156,57	39,78%
	36028A31410301	138,58	121,81	87,90%
	36028A31410311	6894,98	507,59	7,36%
	36028A31410312	4626,91	2661,81	57,53%
	36028A31416023	4456,56	413,66	9,28%
	36028A31420064	124,38	124,38	100,00%
	36028A31420082	443,11	369,71	83,44%
	36028A31420094	336,05	173,43	51,61%
	36028A31420095	730,38	557,03	76,27%
	36028A31420103	2685,85	504,33	18,78%
	36028A31420153	195,94	145,36	74,19%
	36028A31420172	1883,87	43,21	2,29%
	36028A31420175	2303,76	2109,61	91,57%
	36028A31420204	379,98	84,76	22,31%
	36028A31420208	1293,10	1215,01	93,96%
	36028A31420214	393,34	281,61	71,59%
	36028A31420238	535,99	535,99	100,00%
	36028A31420254	1406,21	1093,43	77,76%
	36028A31420282	2702,95	426,23	15,77%
	36028A31420301	139,50	122,89	88,09%
	36028A31420312	1343,15	1044,96	77,80%
	36028A31430064	124,14	124,14	100,00%
	36028A31430095	2846,37	1728,38	60,72%
	36028A31430096	212,00	189,33	89,31%
	36028A31430199	2900,63	142,35	4,91%
	36028A31430205	905,84	64,42	7,11%
	36028A31430238	1367,04	1302,56	95,28%
	36028A31430312	755,89	232,50	30,76%
	36028A31440238	264,26	228,74	86,56%
	36028A31440312	382,92	305,20	79,70%
	36028A31450238	880,39	760,15	86,34%
	36028A31450312	392,02	389,05	99,24%
	36028A31460238	1362,02	780,74	57,32%
	36028A32100039	2705,87	212,60	7,86%
	36028A32100040	472,91	45,24	9,57%
	36028A32100041	562,62	54,14	9,62%
	36028A32100042	330,66	43,80	13,25%
	36028A32100043	481,61	25,57	5,31%
	36028A32100046	2405,94	255,01	10,60%
	36028A32100047	863,17	71,27	8,26%
	36028A32100048	694,72	376,99	54,26%
	36028A32100049	452,04	394,04	87,17%
	36028A32100050	243,45	243,45	100,00%

Plano Nº 0152A-0408	Referencia Catastral	Superficie (m²)	Superficie Afectada (m²)	Porcentaxe Afectada
	36028A32100051	511,02	511,02	100,00%
	36028A32100052	282,06	282,06	100,00%
	36028A32100053	768,45	516,23	67,18%
	36028A32100054	426,80	426,80	100,00%
	36028A32100055	229,56	229,56	100,00%
	36028A32100056	255,26	255,26	100,00%
	36028A32100146	5478,28	637,00	11,63%
	36028A32100148	329,71	235,99	71,58%
	36028A32100149	716,59	159,83	22,30%
	36028A32100150	545,10	545,10	100,00%
	36028A32100151	292,31	292,31	100,00%
	36028A32100152	842,54	823,65	97,76%
	36028A32100157	1256,68	553,02	44,01%
	36028A32100158	741,27	343,54	46,34%
	36028A32100159	712,14	331,53	46,55%
	36028A32100160	724,68	315,65	43,56%
	36028A32100161	693,76	306,32	44,15%
	36028A32100162	2837,74	982,73	34,63%
	36028A32100166	711,45	198,80	27,94%
	36028A32100169	2056,10	1118,39	54,39%
	36028A32100170	1085,01	419,33	38,65%
	36028A32100185	5165,12	80,00	1,55%
	36028A32100186	5914,20	3435,15	58,08%
	36028A32100187	954,80	768,90	80,53%
	36028A32100188	765,92	765,92	100,00%
	36028A32100189	1265,40	1265,40	100,00%
	36028A32100190	646,08	488,49	75,61%
	36028A32100191	646,85	66,49	10,28%
	36028A32100192	3111,32	1370,30	44,04%
	36028A32100193	2488,13	1543,04	62,02%
	36028A32100194	624,24	270,58	43,35%
	36028A32100195	643,35	240,01	37,31%
	36028A32100196	385,04	31,38	8,15%
	36028A32100214	601,48	192,17	31,95%
	36028A32100215	6750,47	655,51	9,71%
	36028A32100216	628,22	628,22	100,00%
	36028A32100217	254,44	254,44	100,00%
	36028A32100218	867,81	867,81	100,00%
	36028A32100219	686,03	686,03	100,00%
	36028A32100222	733,49	685,18	93,41%
	36028A32100228	6027,57	1493,22	24,77%
	36028A32100229	2352,96	694,23	29,50%
	36028A32100230	1681,64	223,15	13,27%
	36028A32100231	712,56	143,80	20,18%
	36028A32100232	1081,75	216,06	19,97%

Plano Nº 0152A-0408	Referencia Catastral	Superficie (m²)	Superficie Afectada (m²)	Porcentaxe Afectada
	36028A32100234	918,43	472,39	51,43%
	36028A32100236	3575,03	1048,89	29,34%
	36028A32100300	15576,62	9519,81	61,12%
	36028A32100301	352,21	350,71	99,58%
	36028A32100303	1003,50	1003,50	100,00%
	36028A32100304	1944,15	1440,19	74,08%
	36028A32110057	1036,68	1032,45	99,59%
	36028A32110155	1917,70	1481,03	77,23%
	36028A32110223	514,43	205,39	39,93%
	36028A32110302	817,74	791,36	96,77%
	36028A32120226	644,12	406,57	63,12%
	36028A32120302	633,32	633,32	100,00%
	36028A32200016	12574,24	6959,19	55,34%
	36028A32206002	17342,14	7685,19	44,32%
	36028A32233094	18169,30	5243,94	28,86%
	36028A32233095	264,75	242,32	91,53%
	36028A32233096	397,88	136,90	34,41%
	36028A32233105	137,72	70,96	51,52%
	36028A32233106	98,19	11,01	11,21%
	36028A32233111	1049,15	4,39	0,42%
	36028A32233112	2510,38	282,25	11,24%
	36028A32234143	862,93	830,13	96,20%
	36028A32234144	348,09	270,19	77,62%
	36028A32234145	951,12	480,21	50,49%
	36028A32234146	273,98	4,42	1,61%
	36028A32234147	822,18	792,63	96,41%
	36028A32234148	440,50	432,37	98,15%
	36028A32234149	248,82	248,82	100,00%
	36028A32234150	474,60	467,71	98,55%
	36028A32234151	2686,63	271,70	10,11%
	36028A32234491	151,97	151,97	100,00%
	36028A32234492	137,62	94,37	68,57%
	36028A32300074	40327,49	7,94	0,02%
	36028A32300077	3782,80	1422,32	37,60%
	36028A32300079	8008,14	2754,90	34,40%
	36028A32300080	1622,83	554,71	34,18%
	36028A32300081	363,34	253,98	69,90%
	36028A32300082	364,24	282,49	77,56%
	36028A32300085	1541,30	682,90	44,31%
	36028A32300087	750,05	624,49	83,26%
	36028A32300088	247,15	230,95	93,44%
	36028A32300089	927,18	927,18	100,00%
	36028A32300090	6010,71	2811,89	46,78%
	36028A32300091	677,73	666,02	98,27%
	36028A32300092	606,80	538,06	88,67%

Plano Nº 0152A-0408	Referencia Catastral	Superficie (m²)	Superficie Afectada (m²)	Porcentaxe Afectada
	36028A32300093	581,31	413,28	71,09%
	36028A32310084	2923,65	1288,72	44,08%
	36028A32310086	790,97	343,35	43,41%
	36028A32320078	1216,10	644,34	52,98%
	36028A32320084	4809,59	3688,87	76,70%
	36028A32320086	207,81	207,81	100,00%
	36028A32330078	1248,04	674,98	54,08%
	36028A32400042	447,49	102,42	22,89%
	36028A32400043	2859,77	26,14	0,91%
	36028A32400050	343,05	4,67	1,36%
	36028A32400051	404,78	39,09	9,66%
	36028A32400052	446,22	42,87	9,61%
	36028A32400053	564,59	157,61	27,92%
	36028A32400054	549,86	397,12	72,22%
	36028A32400055	301,45	290,09	96,23%
	36028A32400056	332,44	332,44	100,00%
	36028A32400057	759,15	759,15	100,00%
	36028A32400058	701,34	701,34	100,00%
	36028A32400059	1059,08	1059,08	100,00%
	36028A32400060	666,80	382,85	57,42%
	36028A32400065	895,39	547,87	61,19%
	36028A32400066	1473,51	1443,54	97,97%
	36028A32400067	738,43	738,43	100,00%
	36028A32400068	586,88	440,49	75,06%
	36028A32400069	609,17	87,17	14,31%
	36028A32400085	937,76	487,95	52,03%
	36028A32400111	4272,42	2913,47	68,19%
	36028A32400112	3005,20	2211,20	73,58%
	36028A32400113	654,71	654,71	100,00%
	36028A32400114	2279,26	1006,29	44,15%
	36028A32400115	255,99	4,60	1,80%
	36028A32400158	359,27	138,27	38,49%
	36028A32400159	1475,66	285,56	19,35%
	36028A32400160	1004,05	143,41	14,28%
	36028A32400161	403,60	66,61	16,50%
	36028A32400163	446,39	66,86	14,98%
	36028A32400165	626,59	88,93	14,19%
	36028A32400166	116,75	20,61	17,66%
	36028A32400167	145,16	20,89	14,39%
	36028A32400168	282,75	41,23	14,58%
	36028A32400201	325,79	325,79	100,00%
	36028A32400202	293,13	289,83	98,87%
	36028A32400203	301,60	260,73	86,45%
	36028A32400204	1367,33	1050,32	76,82%
	36028A32400205	399,58	399,58	100,00%

Plano Nº 0152A-0408	Referencia Catastral	Superficie (m²)	Superficie Afectada (m²)	Porcentaxe Afectada
	36028A32400206	1652,82	1652,82	100,00%
	36028A32400207	570,57	197,26	34,57%
	36028A32400209	332,63	64,54	19,40%
	36028A32400210	542,26	99,25	18,30%
	36028A32400213	377,80	377,80	100,00%
	36028A32400215	1367,37	403,05	29,48%
	36028A32400216	688,59	13,49	1,96%
	36028A32400227	617,33	223,62	36,22%
	36028A32400228	1089,27	69,50	6,38%
	36028A32400266	536,39	418,85	78,09%
	36028A32400268	660,17	14,21	2,15%
	36028A32400270	355,83	179,33	50,40%
	36028A32400272	662,02	58,18	8,79%
	36028A32400273	315,40	315,40	100,00%
	36028A32400275	699,77	294,34	42,06%
	36028A32400280	1888,46	1611,89	85,35%
	36028A32400281	549,96	468,59	85,20%
	36028A32400282	596,15	501,36	84,10%
	36028A32400283	558,00	479,25	85,89%
	36028A32400284	526,11	466,01	88,58%
	36028A32400285	528,16	482,01	91,26%
	36028A32400286	506,02	473,49	93,57%
	36028A32400287	769,32	747,18	97,12%
	36028A32400288	763,39	733,38	96,07%
	36028A32400289	506,37	454,28	89,71%
	36028A32400290	459,66	381,58	83,01%
	36028A32400312	282,88	275,63	97,44%
	36028A32400313	326,71	326,71	100,00%
	36028A32400314	435,66	435,66	100,00%
	36028A32400315	284,36	284,36	100,00%
	36028A32400316	290,49	290,49	100,00%
	36028A32400318	131,74	131,74	100,00%
	36028A32400319	1007,72	817,13	81,09%
	36028A32400320	238,15	97,13	40,78%
	36028A32400321	1730,81	646,59	37,36%
	36028A32400322	921,19	181,71	19,73%
	36028A32400323	783,96	233,94	29,84%
	36028A32400324	796,67	784,64	98,49%
	36028A32400325	767,41	549,65	71,62%
	36028A32400333	4471,73	3421,86	76,52%
	36028A32400334	1387,45	787,32	56,75%
	36028A32400335	3140,60	1769,14	56,33%
	36028A32400336	1106,83	560,65	50,65%
	36028A32400337	674,55	240,54	35,66%
	36028A32400342	947,20	947,20	100,00%

Plano Nº 0152A-0408	Referencia Catastral	Superficie (m²)	Superficie Afectada (m²)	Porcentaxe Afectada
	36028A32400343	625,38	625,38	100,00%
	36028A32400344	571,50	571,50	100,00%
	36028A32400345	554,29	541,01	97,60%
	36028A32400346	1763,54	314,60	17,84%
	36028A32400360	847,16	216,58	25,57%
	36028A32400362	367,61	294,01	79,98%
	36028A32400363	592,55	335,89	56,69%
	36028A32400364	992,66	945,01	95,20%
	36028A32400365	1557,08	1557,08	100,00%
	36028A32400366	1127,76	465,73	41,30%
	36028A32400367	689,78	47,64	6,91%
	36028A32400368	1268,82	72,34	5,70%
	36028A32400369	675,48	60,78	9,00%
	36028A32400370	1206,18	588,72	48,81%
	36028A32400371	549,04	549,04	100,00%
	36028A32400372	324,91	324,91	100,00%
	36028A32400373	334,15	334,15	100,00%
	36028A32400374	386,82	386,82	100,00%
	36028A32400375	859,94	859,82	99,99%
	36028A32400376	498,56	483,93	97,07%
	36028A32400377	486,74	469,13	96,38%
	36028A32400378	317,70	291,37	91,71%
	36028A32400379	1026,16	318,91	31,08%
	36028A32400384	669,76	455,19	67,96%
	36028A32400386	388,55	275,35	70,87%
	36028A32400387	434,64	404,70	93,11%
	36028A32400388	392,88	392,53	99,91%
	36028A32400389	288,50	288,50	100,00%
	36028A32400390	302,96	302,96	100,00%
	36028A32400391	552,80	552,80	100,00%
	36028A32400392	941,29	383,58	40,75%
	36028A32400394	422,01	305,36	72,36%
	36028A32400395	502,93	263,81	52,45%
	36028A32400397	414,03	86,92	20,99%
	36028A32400398	777,89	507,04	65,18%
	36028A32400399	328,07	293,03	89,32%
	36028A32400400	543,02	456,81	84,12%
	36028A32400401	509,62	444,67	87,25%
	36028A32400402	480,93	432,78	89,99%
	36028A32400403	723,96	642,95	88,81%
	36028A32400404	436,30	436,30	100,00%
	36028A32400405	186,23	186,23	100,00%
	36028A32400406	687,47	650,08	94,56%
	36028A32400407	2638,19	2031,24	76,99%
	36028A32400408	1129,91	547,19	48,43%

Plano Nº 0152A-0408	Referencia Catastral	Superficie (m²)	Superficie Afectada (m²)	Porcentaxe Afectada
	36028A32400409	607,11	290,58	47,86%
	36028A32400410	1362,59	755,48	55,44%
	36028A32400411	402,58	383,28	95,21%
	36028A32400412	953,48	553,70	58,07%
	36028A32400413	3429,44	1467,01	42,78%
	36028A32400414	441,17	353,68	80,17%
	36028A32400415	581,83	409,65	70,41%
	36028A32400416	3004,65	1643,90	54,71%
	36028A32400419	2117,60	1196,27	56,49%
	36028A32400421	2977,75	2824,97	94,87%
	36028A32400422	1729,72	1560,30	90,21%
	36028A32400423	85,35	85,35	100,00%
	36028A32400424	238,83	47,97	20,09%
	36028A32400446	6805,00	5129,78	75,38%
	36028A32400447	2345,05	1395,46	59,51%
	36028A32400448	2630,02	1491,02	56,69%
	36028A32400449	2342,44	658,53	28,11%
	36028A32400454	983,30	735,15	74,76%
	36028A32400455	2279,45	1991,24	87,36%
	36028A32400456	1840,08	1776,95	96,57%
	36028A32400457	452,52	452,52	100,00%
	36028A32400458	425,74	422,15	99,16%
	36028A32400459	660,12	616,75	93,43%
	36028A32400460	543,40	368,01	67,72%
	36028A32400461	549,28	520,15	94,70%
	36028A32400462	542,96	542,96	100,00%
	36028A32400463	722,66	517,83	71,66%
	36028A32400464	578,67	297,28	51,37%
	36028A32400468	1084,52	1084,52	100,00%
	36028A32400469	929,49	929,49	100,00%
	36028A32400470	615,91	553,98	89,94%
	36028A32400471	1432,24	1052,30	73,47%
	36028A32400482	2264,87	1681,82	74,26%
	36028A32400483	4496,14	2707,90	60,23%
	36028A32400484	906,46	894,45	98,67%
	36028A32400485	614,99	608,51	98,95%
	36028A32400486	5722,18	5292,92	92,50%
	36028A32400487	2524,81	536,25	21,24%
	36028A32400490	1575,82	230,12	14,60%
	36028A32406002	1144,60	89,54	7,82%
	36028A32406005	2612,63	42,18	1,61%
	36028A32406006	1936,62	68,16	3,52%
	36028A32410084	635,03	102,77	16,18%
	36028A32410086	332,66	230,29	69,23%
	36028A32410162	476,72	69,88	14,66%

Plano Nº 0152A-0408	Referencia Catastral	Superficie (m²)	Superficie Afectada (m²)	Porcentaxe Afectada
	36028A32410164	254,47	34,17	13,43%
	36028A32410169	154,61	44,59	28,84%
	36028A32410200	267,10	267,10	100,00%
	36028A32410211	260,16	260,16	100,00%
	36028A32410212	2107,67	880,58	41,78%
	36028A32410214	429,02	95,68	22,30%
	36028A32410274	555,26	211,19	38,04%
	36028A32410278	530,06	504,54	95,19%
	36028A32410279	577,81	422,79	73,17%
	36028A32410291	291,36	291,36	100,00%
	36028A32410317	227,75	227,75	100,00%
	36028A32410338	656,30	112,06	17,07%
	36028A32410359	638,20	55,96	8,77%
	36028A32410385	293,64	24,01	8,18%
	36028A32410420	799,12	743,80	93,08%
	36028A32410453	5768,46	2177,15	37,74%
	36028A32410465	752,70	747,31	99,28%
	36028A32410466	121,50	121,50	100,00%
	36028A32410467	476,48	427,88	89,80%
	36028A32410472	48,32	44,51	92,11%
	36028A32420086	673,85	543,14	80,60%
	36028A32420162	409,23	59,85	14,62%
	36028A32420164	806,76	114,07	14,14%
	36028A32420200	1587,42	1587,42	100,00%
	36028A32420211	183,82	183,82	100,00%
	36028A32420212	94,69	94,69	100,00%
	36028A32420214	1174,66	437,88	37,28%
	36028A32420269	1078,91	239,44	22,19%
	36028A32420274	146,79	58,06	39,55%
	36028A32420277	346,11	260,24	75,19%
	36028A32420278	611,17	13,44	2,20%
	36028A32420279	150,17	99,83	66,48%
	36028A32420291	323,60	249,13	76,99%
	36028A32420317	135,43	135,43	100,00%
	36028A32420385	297,32	116,45	39,17%
	36028A32420420	1392,90	1338,64	96,10%
	36028A32420465	322,32	322,32	100,00%
	36028A32420466	204,39	141,37	69,17%
	36028A32420467	187,25	157,98	84,37%
	36028A32420472	1477,89	1234,26	83,52%
	36028A32420490	419,57	27,58	6,57%
	36028A32430277	222,60	188,53	84,70%
	36028A32430279	95,87	51,35	53,56%
	36028A32430466	99,66	99,66	100,00%
	36028A32430490	897,75	336,04	37,43%

Plano Nº 0152A-0408	Referencia Catastral	Superficie (m²)	Superficie Afectada (m²)	Porcentaxe Afectada
	36028A32431002	553,56	3,63	0,66%
	36028A32431003	2606,11	203,13	7,79%
	36028A32431015	981,77	27,03	2,75%
	36028A32431016	447,86	279,88	62,49%
	36028A32431017	1898,92	1850,41	97,45%
	36028A32431018	379,48	351,85	92,72%
	36028A32431019	2095,69	1990,10	94,96%
	36028A32431020	743,11	535,88	72,11%
	36028A32431021	810,94	518,86	63,98%
	36028A32431022	1830,13	92,95	5,08%
	36028A32431023	745,00	535,16	71,83%
	36028A32431317	2641,79	368,18	13,94%
	36028A32431318	938,40	205,28	21,88%
	36028A32432177	735,15	12,34	1,68%
	36028A32432242	2528,33	2253,71	89,14%
	36028A32432243	599,68	599,68	100,00%
	36028A32432244	340,94	217,63	63,83%
	36028A32432247	461,99	262,79	56,88%
	36028A32432252	3592,57	1431,19	39,84%
	36028A32432253	485,74	3,32	0,68%
	36028A32432256	641,91	47,71	7,43%
	36028A32432257	202,73	54,47	26,87%
	36028A32432258	1261,27	1261,27	100,00%
	36028A32432259	1595,43	1292,08	80,99%
	36028A32432260	401,25	208,50	51,96%
	36028A32432261	1045,77	1045,77	100,00%
	36028A32432265	2024,06	713,29	35,24%
	36028A32432266	1292,03	20,33	1,57%
	36028A32432267	1950,79	1280,92	65,66%
	36028A32432268	1700,35	94,12	5,54%
	36028A32432296	208,51	74,29	35,63%
	36028A32432297	884,85	428,63	48,44%
	36028A32432298	869,73	835,15	96,02%
	36028A32440279	75,24	23,14	30,75%
	36028A32500006	31455,69	1288,18	4,10%
	36028A32500013	3673,08	289,90	7,89%
	36028A32500024	643,44	384,04	59,69%
	36028A32500025	165,40	143,09	86,51%
	36028A32500026	156,17	156,17	100,00%
	36028A32500027	20592,05	12513,72	60,77%
	36028A32500028	3675,95	1757,42	47,81%
	36028A32500030	3023,87	611,21	20,21%
	36028A32500034	1420,98	644,66	45,37%
	36028A32500035	1172,68	1105,18	94,24%
	36028A32500036	90,79	90,79	100,00%

Plano Nº 0152A-0408	Referencia Catastral	Superficie (m²)	Superficie Afectada (m²)	Porcentaxe Afectada
	36028A32500038	7479,77	3836,84	51,30%
	36028A32500043	2696,57	337,21	12,50%
	36028A32500044	939,66	928,89	98,85%
	36028A32500045	706,26	619,37	87,70%
	36028A32500046	70,86	64,51	91,04%
	36028A32500047	1870,98	1176,76	62,90%
	36028A32500048	1024,94	868,39	84,73%
	36028A32500049	244,71	202,20	82,63%
	36028A32500050	755,73	519,16	68,70%
	36028A32500055	7350,27	5961,72	81,11%
	36028A32500057	609,46	42,53	6,98%
	36028A32500058	583,02	86,28	14,80%
	36028A32500059	183,35	45,70	24,92%
	36028A32500060	252,37	73,42	29,09%
	36028A32500061	173,17	127,75	73,77%
	36028A32510037	138,43	138,43	100,00%
	36028A32510062	60,89	60,89	100,00%
	36028A32520037	131,18	131,18	100,00%
	36028A32520062	55,75	55,75	100,00%
	36028A32530062	38,53	38,53	100,00%
	36028A32600087	6113,04	626,03	10,24%
	36028A32600088	6377,02	3626,67	56,87%
	36028A32600089	3660,33	3106,69	84,87%
	36028A32600090	847,59	693,68	81,84%
	36028A32600091	836,83	555,53	66,38%
	36028A32600095	727,34	18,46	2,54%
	36028A32600096	690,88	11,59	1,68%
	36028A32600097	377,59	8,40	2,22%
	36028A32600109	1995,63	134,94	6,76%
	36028A32600113	4025,14	1597,92	39,70%
	36028A32600114	935,54	650,42	69,52%
	36028A32600115	2201,57	1159,85	52,68%
	36028A32600116	1429,89	571,66	39,98%
	36028A32600117	1337,74	873,68	65,31%
	36028A32600118	576,02	299,91	52,07%
	36028A32600119	1660,69	1396,56	84,09%
	36028A32600121	1551,94	270,12	17,41%
	36028A32600124	936,03	331,66	35,43%
	36028A32600125	860,27	213,88	24,86%
	36028A32600126	1114,86	67,97	6,10%
	36028A32600129	634,24	147,23	23,21%
	36028A32600234	3302,61	2169,79	65,70%
	36028A32606002	11000,99	5645,66	51,32%
	36028A32610103	11349,52	8108,29	71,44%
	36028A32635063	1314,85	221,64	16,86%

Plano Nº 0152A-0408	Referencia Catastral	Superficie (m²)	Superficie Afectada (m²)	Porcentaxe Afectada
	36028A32635118	481,66	224,51	46,61%
	36028A32635119	576,71	90,75	15,74%
	36028A32635120	923,26	138,93	15,05%
	36028A32635121	1123,45	213,56	19,01%
	36028A32635122	1009,34	120,15	11,90%
	36028A32635123	1391,00	117,12	8,42%
	36028A32635124	1750,91	22,70	1,30%
	36028A32635126	44,98	32,33	71,89%
	36028A32635141	923,99	46,08	4,99%
	36028A32635142	748,65	10,75	1,44%
	36028A32635143	603,05	82,74	13,72%
	36028A32640065	40999,13	350,04	0,85%
	36028A32700001	24200,30	5627,46	23,25%
	36028A32700004	3834,77	1842,93	48,06%
	36028A32700005	3758,91	2585,31	68,78%
	36028A32700008	1929,08	1921,87	99,63%
	36028A32700009	868,74	868,74	100,00%
	36028A32700010	863,28	863,28	100,00%
	36028A32700011	2583,90	2298,98	88,97%
	36028A32700012	1172,87	89,63	7,64%
	36028A32700014	659,04	18,75	2,84%
	36028A32700016	960,60	158,16	16,46%
	36028A32700017	2938,01	287,68	9,79%
	36028A32700098	431,63	21,96	5,09%
	36028A32700099	469,16	64,73	13,80%
	36028A32700100	335,36	47,31	14,11%
	36028A32700101	2069,37	244,45	11,81%
	36028A32710006	794,41	739,69	93,11%
	36028A32710007	386,23	354,02	91,66%
	36028A32710102	42581,20	18741,38	44,01%
	36028A32720003	1035,22	824,97	79,69%
	36028A32720006	364,15	342,88	94,16%
	36028A32720007	684,46	479,21	70,01%
	36028A32720102	188,82	164,80	87,28%
	36028A32730003	2034,09	54,78	2,69%
	36028A32730007	424,89	292,78	68,91%
	36028A32800005	772,77	50,88	6,58%
	36028A32800006	672,79	50,24	7,47%
	36028A32800007	327,73	20,36	6,21%
	36028A32800008	1727,24	1458,15	84,42%
	36028A32800009	407,27	407,27	100,00%
	36028A32800010	778,72	778,72	100,00%
	36028A32800011	613,24	525,97	85,77%
	36028A32800012	408,21	41,52	10,17%
	36028A32800020	624,07	48,92	7,84%

Plano Nº 0152A-0408	Referencia Catastral	Superficie (m²)	Superficie Afectada (m²)	Porcentaxe Afectada
	36028A32800022	1146,41	430,13	37,52%
	36028A32800023	238,88	82,47	34,53%
	36028A32800024	742,63	425,54	57,30%
	36028A32800025	696,23	624,18	89,65%
	36028A32800026	1462,10	1462,10	100,00%
	36028A32800027	1622,03	1557,34	96,01%
	36028A32800028	764,01	282,17	36,93%
	36028A32800037	2366,00	1579,55	66,76%
	36028A32800038	1368,42	708,55	51,78%
	36028A32800079	2570,75	2242,83	87,24%
	36028A32800080	1512,70	285,94	18,90%
	36028A32800081	3150,30	1996,46	63,37%
	36028A32800085	1110,61	189,43	17,06%
	36028A32800086	488,34	488,34	100,00%
	36028A32800087	3949,26	3864,09	97,84%
	36028A32800088	1505,64	1471,29	97,72%
	36028A32800089	1237,61	1208,57	97,65%
	36028A32800090	1324,91	1285,78	97,05%
	36028A32800117	2267,54	295,41	13,03%
	36028A32800119	5805,56	1996,64	34,39%
	36028A32800120	613,35	422,26	68,84%
	36028A32800121	838,94	838,94	100,00%
	36028A32800122	1233,11	1179,04	95,61%
	36028A32800123	313,30	303,83	96,98%
	36028A32800125	8743,94	819,44	9,37%
	36028A32800127	675,33	675,33	100,00%
	36028A32800128	5573,17	1529,36	27,44%
	36028A32800129	3089,98	2053,94	66,47%
	36028A32800130	360,07	360,07	100,00%
	36028A32800135	378,50	299,62	79,16%
	36028A32800136	942,61	643,10	68,23%
	36028A32800137	1407,50	1333,59	94,75%
	36028A32800138	1734,54	839,90	48,42%
	36028A32800139	3150,54	438,65	13,92%
	36028A32800140	1018,05	17,14	1,68%
	36028A32800155	15703,87	9274,37	59,06%
	36028A32800156	2352,24	943,69	40,12%
	36028A32800157	807,61	719,92	89,14%
	36028A32800158	255,51	191,10	74,79%
	36028A32800161	278,34	163,59	58,77%
	36028A32800162	203,89	99,35	48,73%
	36028A32800164	207,77	90,50	43,56%
	36028A32800165	196,62	71,27	36,25%
	36028A32800167	215,98	17,52	8,11%
	36028A32800183	1130,17	1052,50	93,13%

Plano Nº 0152A-0408	Referencia Catastral	Superficie (m²)	Superficie Afectada (m²)	Porcentaxe Afectada
	36028A32800184	464,98	464,98	100,00%
	36028A32800186	325,82	325,82	100,00%
	36028A32800187	272,76	272,76	100,00%
	36028A32800188	331,94	331,94	100,00%
	36028A32800189	212,79	212,79	100,00%
	36028A32800191	323,38	323,38	100,00%
	36028A32800192	202,09	202,09	100,00%
	36028A32800193	164,86	164,86	100,00%
	36028A32800195	302,08	301,73	99,88%
	36028A32800196	1314,87	472,75	35,95%
	36028A32800197	1005,08	137,46	13,68%
	36028A32800198	780,56	105,29	13,49%
	36028A32800201	874,44	105,47	12,06%
	36028A32800202	718,50	41,99	5,84%
	36028A32800203	766,32	45,14	5,89%
	36028A32800205	333,13	333,13	100,00%
	36028A32800206	559,73	559,73	100,00%
	36028A32800207	517,65	464,07	89,65%
	36028A32800208	231,29	140,78	60,87%
	36028A32800209	466,26	179,39	38,47%
	36028A32800210	410,98	53,21	12,95%
	36028A32800212	440,71	286,22	64,95%
	36028A32800213	399,71	261,42	65,40%
	36028A32800214	3368,57	2097,51	62,27%
	36028A32800215	514,26	127,10	24,72%
	36028A32800216	523,22	477,25	91,21%
	36028A32800217	311,06	243,60	78,31%
	36028A32800219	1666,87	491,18	29,47%
	36028A32800220	601,97	206,59	34,32%
	36028A32806003	2752,32	219,68	7,98%
	36028A32810021	1124,16	386,05	34,34%
	36028A32810036	8462,04	4313,62	50,98%
	36028A32810131	526,22	39,26	7,46%
	36028A32810160	139,51	104,55	74,94%
	36028A32810166	230,98	61,76	26,74%
	36028A32810185	188,82	188,82	100,00%
	36028A32810190	507,07	496,87	97,99%
	36028A32810194	877,55	877,55	100,00%
	36028A32810204	352,53	352,53	100,00%
	36028A32810218	1419,10	1378,86	97,16%
	36028A32820021	464,86	464,86	100,00%
	36028A32820126	673,84	181,57	26,95%
	36028A32820160	593,82	396,44	66,76%
	36028A32820166	267,62	42,87	16,02%
	36028A32820185	187,08	187,08	100,00%

Plano Nº 0152A-0408	Referencia Catastral	Superficie (m²)	Superficie Afectada (m²)	Porcentaxe Afectada
	36028A32820190	190,90	173,69	90,98%
	36028A32820194	1006,30	1006,30	100,00%
	36028A32820204	188,23	188,23	100,00%
	36028A32820218	183,51	181,33	98,81%
	36028A32830126	721,65	15,98	2,21%
	36028A32830190	163,06	150,29	92,17%
	36028A32830194	704,47	704,47	100,00%
	36028A32830204	413,75	392,91	94,96%
	36028A32834182	283,75	19,71	6,95%
	36028A32834183	299,67	47,24	15,77%
	36028A32834184	837,39	47,57	5,68%
	36028A32834185	508,97	171,69	33,73%
	36028A32834187	1388,10	470,31	33,88%
	36028A32834188	1391,37	1242,45	89,30%
	36028A32834189	433,17	432,68	99,89%
	36028A32834190	470,23	458,28	97,46%
	36028A32834191	261,54	99,20	37,93%
	36028A32834192	734,14	23,55	3,21%
	36028A32834193	78,10	8,41	10,77%
	36028A32834198	393,12	393,12	100,00%
	36028A32834199	448,89	245,56	54,70%
	36028A32840190	235,04	209,92	89,31%
	36028A32840204	162,44	81,67	50,28%
	36028A32850190	240,79	213,33	88,60%
	36028A32860190	252,59	182,80	72,37%
	36028A32870190	273,73	162,57	59,39%
	36028A32880190	526,42	496,68	94,35%
	36028A32881190	108,72	58,66	53,96%
	36028A32882190	289,04	289,04	100,00%
	36028A32883190	791,43	462,85	58,48%
	36028A32886190	161,42	126,32	78,25%
	36028A32900003	20238,51	1286,11	6,35%
	36028A32900010	5311,45	309,94	5,84%
	36028A32900011	5415,15	998,83	18,45%
	36028A32900014	2012,29	1872,67	93,06%
	36028A32900015	1352,55	1283,62	94,90%
	36028A32900016	1588,94	1161,07	73,07%
	36028A32900017	372,01	200,49	53,89%
	36028A32900018	882,87	486,99	55,16%
	36028A32900019	1412,48	740,49	52,42%
	36028A32900020	1406,47	707,67	50,32%
	36028A32900021	1387,64	564,67	40,69%
	36028A32900022	979,07	494,69	50,53%
	36028A32900023	840,92	539,30	64,13%
	36028A32900024	596,42	350,71	58,80%

Plano Nº 0152A-0408	Referencia Catastral	Superficie (m²)	Superficie Afectada (m²)	Porcentaxe Afectada
	36028A32900025	636,95	382,03	59,98%
	36028A32900026	623,18	352,76	56,61%
	36028A32900027	2389,66	1014,10	42,44%
	36028A32900028	992,83	331,90	33,43%
	36028A32900029	1330,89	224,62	16,88%
	36028A32900039	1268,56	59,31	4,68%
	36028A32900040	697,75	138,83	19,90%
	36028A32900041	1315,59	515,84	39,21%
	36028A32900044	960,31	683,23	71,15%
	36028A32900046	902,46	778,10	86,22%
	36028A32900047	1978,24	1783,07	90,13%
	36028A32900048	372,62	372,62	100,00%
	36028A32900049	324,04	324,04	100,00%
	36028A32900050	494,51	493,26	99,75%
	36028A32900070	940,77	18,17	1,93%
	36028A32900071	663,29	23,15	3,49%
	36028A32900072	1711,50	123,34	7,21%
	36028A32900073	2623,85	142,34	5,42%
	36028A32900075	1544,53	1544,53	100,00%
	36028A32900076	687,50	687,50	100,00%
	36028A32900078	1193,38	1147,65	96,17%
	36028A32900083	5658,31	412,34	7,29%
	36028A32900084	2597,00	112,55	4,33%
	36028A32900090	2031,85	12,29	0,61%
	36028A32900091	5486,89	3795,95	69,18%
	36028A32900092	5851,24	2673,94	45,70%
	36028A32900102	966,72	13,29	1,37%
	36028A32900103	1413,71	31,74	2,25%
	36028A32900104	1581,39	77,27	4,89%
	36028A32900105	2668,77	166,54	6,24%
	36028A32900106	1382,67	112,85	8,16%
	36028A32900145	1124,00	32,53	2,89%
	36028A32900146	1138,41	235,75	20,71%
	36028A32900147	958,99	360,21	37,56%
	36028A32900148	1182,99	943,02	79,71%
	36028A32900149	660,68	660,68	100,00%
	36028A32900150	1865,58	1865,58	100,00%
	36028A32900151	181,89	181,89	100,00%
	36028A32900152	181,93	181,92	100,00%
	36028A32900153	190,44	169,26	88,88%
	36028A32900154	465,05	60,85	13,08%
	36028A32900159	555,47	555,47	100,00%
	36028A32900161	7222,63	1118,69	15,49%
	36028A32900183	378,64	196,03	51,77%
	36028A32900184	271,17	259,97	95,87%

Plano Nº 0152A-0408	Referencia Catastral	Superficie (m²)	Superficie Afectada (m²)	Porcentaxe Afectada
	36028A32900185	212,00	212,00	100,00%
	36028A32900186	330,34	330,34	100,00%
	36028A32900187	414,14	414,14	100,00%
	36028A32900188	714,24	699,48	97,93%
	36028A32900189	463,69	95,19	20,53%
	36028A32900228	845,96	834,28	98,62%
	36028A32900230	831,42	460,80	55,42%
	36028A32900231	814,10	810,86	99,60%
	36028A32900232	1443,87	1443,87	100,00%
	36028A32910042	622,79	321,77	51,67%
	36028A32910043	734,19	482,63	65,74%
	36028A32910045	1834,78	1435,52	78,24%
	36028A32910074	1224,74	201,94	16,49%
	36028A32910077	1099,84	1082,21	98,40%
	36028A32910079	3738,17	1667,20	44,60%
	36028A32920042	663,57	379,18	57,14%
	36028A32920043	688,94	477,40	69,29%
	36028A32920045	832,75	637,24	76,52%
	36028A32920074	1181,78	104,52	8,84%
	36028A32920093	1801,45	28,15	1,56%
	36028A32930077	1107,67	1089,04	98,32%
	36028A32930079	3814,05	1615,46	42,36%
	36028B50301072	1086,02	551,61	50,79%
	36028B50301073	289,73	289,73	100,00%
	36028B50301074	551,37	551,37	100,00%
	36028B50301075	1402,66	1402,66	100,00%
	36028B50301076	1268,37	741,84	58,49%
	36028B50301077	1041,65	924,65	88,77%
	36028B50301259	4234,16	3867,61	91,34%
	36028B50301260	4834,44	911,18	18,85%
	36028B50301261	3953,90	91,83	2,32%
	36028B50301263	2146,27	305,05	14,21%
	36028B50301264	2930,64	442,55	15,10%
	36028B50301265	2215,21	151,31	6,83%
	36028B50301266	3145,23	522,24	16,60%
	36028B50301271	1488,54	685,09	46,02%
	36028B50301272	2087,05	1287,59	61,69%
	36028B50301274	5223,71	2073,15	39,69%
	36028B50301275	3512,39	1636,40	46,59%
	36028B50301276	1100,51	134,82	12,25%
	36028B50301277	3228,36	2050,43	63,51%
	36028B50301278	171,00	171,00	100,00%
	36028B50301279	1537,96	145,95	9,49%
	36028B50301291	2115,27	881,69	41,68%
	36028B50401483	9742,69	2960,97	30,39%

Plano Nº 0152A-0408	Referencia Catastral	Superficie (m²)	Superficie Afectada (m²)	Porcentaxe Afectada
	36028B50401484	6923,21	6501,79	93,91%
	36028B50401485	3936,69	3799,95	96,53%
	36028B50401487	5492,03	912,97	16,62%
	36028B50401492	6479,77	3896,54	60,13%
	36028B50401495	4333,31	52,03	1,20%
	36028B50401496	2036,52	1687,85	82,88%
	36028B50401497	643,94	467,59	72,61%
	36028B50401498	672,23	414,59	61,67%
	36028B50401499	1013,26	622,38	61,42%
	36028B50401500	3321,08	479,16	14,43%
	36028B50401502	6906,35	3186,07	46,13%
	36028B50401503	1339,82	361,13	26,95%
	36028B50401504	2077,17	141,90	6,83%
	36028B50401506	2062,88	68,69	3,33%
	36028B50401508	2575,09	109,56	4,25%
	36028B50401513	12305,81	2002,51	16,27%
	36028B50401514	135,71	89,63	66,04%
	36028B50401515	666,68	666,68	100,00%
	36028B50401516	1958,42	705,32	36,01%
	36028B50401517	824,02	824,02	100,00%
	36028B50401518	798,88	122,89	15,38%
	36028B50401519	3430,09	151,96	4,43%
	36028B50401520	2243,64	236,50	10,54%
	36028B50401521	2604,35	748,47	28,74%
	36028B50401522	747,95	199,31	26,65%
	36028B50401523	981,08	267,69	27,28%
	36028B50401525	3465,87	739,12	21,33%
	36028B50401527	2613,52	2159,46	82,63%
	36028B50401528	1403,13	930,12	66,29%
	36028B50401529	1511,85	164,07	10,85%
	36028B50401544	1399,37	1377,01	98,40%
	36028B50401545	1151,67	777,21	67,49%
	36028B50401546	3742,89	3272,84	87,44%
	36028B50401547	17109,12	419,16	2,45%
	36028B50401630	3692,52	233,67	6,33%
	36028B50401644	2115,85	203,54	9,62%
	36028B50401645	364,91	364,91	100,00%
	36028B50401646	1574,95	1507,36	95,71%
	36028B50401647	1452,54	1439,42	99,10%
	36028B50401648	821,75	323,81	39,40%
	36028B50401654	4805,73	1368,23	28,47%
	36028B50401655	1850,59	913,10	49,34%
	36028B50401656	290,47	215,10	74,05%
	36028B50401657	4704,53	3396,05	72,19%
	36028B50401660	2334,46	445,33	19,08%

Plano Nº 0152A-0408	Referencia Catastral	Superficie (m²)	Superficie Afectada (m²)	Porcentaxe Afectada
	36028B50401666	1252,37	329,40	26,30%
	36028B50401667	1701,38	936,24	55,03%
	36028B50401668	1336,37	544,50	40,74%
	36028B50401669	4404,80	1116,89	25,36%
	36028B50401670	3302,07	1186,06	35,92%
	36028B50401671	5322,25	3305,21	62,10%
	36028B50401672	2879,09	1330,72	46,22%
	36028B50401673	1021,00	193,58	18,96%
	36028B50401674	1027,38	1027,38	100,00%
	36028B50401675	2604,48	1373,11	52,72%
	36028B50401676	444,49	75,86	17,07%
	36028B50401677	2252,16	1440,17	63,95%
	36028B50401685	3798,89	1564,36	41,18%
	36028B50401708	950,81	848,03	89,19%
	36028B50401711	11055,46	6258,03	56,61%
	36028B50401712	4411,45	2493,44	56,52%
	36028B50401713	3789,28	1775,26	46,85%
	36028B50401714	4432,21	1890,79	42,66%
	36028B50401715	2271,54	1341,49	59,06%
	36028B50401716	2659,03	831,84	31,28%
	36028B50401717	1811,65	371,16	20,49%
	36028B50401718	933,07	686,16	73,54%
	36028B50401719	861,13	605,21	70,28%
	36028B50401720	1294,73	800,80	61,85%
	36028B50401721	3536,36	3291,47	93,07%
	36028B50401722	984,95	709,64	72,05%
	36028B50401723	1332,04	156,98	11,79%
	36028B50401724	1052,99	155,53	14,77%
	36028B50401725	3425,30	2610,47	76,21%
	36028B50401774	163,80	48,85	29,82%
	36028B50401776	4860,01	1737,78	35,76%
	36028B50401782	1549,93	1447,82	93,41%
	36028B50401783	3544,68	2159,12	60,91%
	36028B50401784	1384,28	1227,97	88,71%
	36028B50401785	1626,50	1348,03	82,88%
	36028B50401786	1718,61	1541,86	89,72%
	36028B50401787	203,85	203,85	100,00%
	36028B50401788	239,85	239,85	100,00%
	36028B50401789	1203,82	138,57	11,51%
	36028B50401790	1222,46	143,10	11,71%
	36028B50401795	1367,81	328,97	24,05%
	36028B50401796	1326,80	1047,83	78,97%
	36028B50401829	2655,55	1495,19	56,30%
	36028B50401830	1158,97	1158,97	100,00%
	36028B50401831	485,83	485,83	100,00%

Plano Nº 0152A-0408	Referencia Catastral	Superficie (m²)	Superficie Afectada (m²)	Porcentaxe Afectada
	36028B50401832	2834,01	2212,10	78,06%
	36028B50401833	1146,97	916,92	79,94%
	36028B50401834	1422,08	1182,77	83,17%
	36028B50401835	1674,29	632,99	37,81%
	36028B50401839	4221,33	2993,87	70,92%
	36028B50401840	2362,19	41,20	1,74%
	36028B50401841	3973,82	1320,34	33,23%
	36028B50401842	1591,29	83,94	5,28%
	36028B50401845	1429,44	140,94	9,86%
	36028B50401846	876,08	351,28	40,10%
	36028B50401847	4214,16	2270,38	53,87%
	36028B50401850	2496,12	2153,11	86,26%
	36028B50401851	2353,32	1998,94	84,94%
	36028B50401852	1071,99	1071,99	100,00%
	36028B50401853	343,62	343,62	100,00%
	36028B50401854	1461,43	777,16	53,18%
	36028B50401888	7597,18	1865,50	24,56%
	36028B50401889	402,74	402,74	100,00%
	36028B50401890	1691,55	1690,55	99,94%
	36028B50401891	5671,77	1036,23	18,27%
	36028B50401901	1026,61	339,01	33,02%
	36028B50401904	1002,66	281,01	28,03%
	36028B50401914	4032,19	1003,03	24,88%
	36028B50401915	2217,30	2217,30	100,00%
	36028B50401916	798,46	208,13	26,07%
	36028B50401921	1764,42	658,43	37,32%
	36028B50401922	1854,72	1854,72	100,00%
	36028B50401923	252,10	252,10	100,00%
	36028B50401924	1062,86	175,04	16,47%
	36028B50401925	1023,21	203,31	19,87%
	36028B50401926	8240,63	5071,14	61,54%
	36028B50401927	387,48	327,93	84,63%
	36028B50401928	1557,66	203,51	13,07%
	36028B50401941	7934,52	1587,34	20,01%
	36028B50401947	2891,45	635,79	21,99%
	36028B50401948	3692,68	3545,20	96,01%
	36028B50401949	2928,33	2041,82	69,73%
	36028B50401950	2204,66	1150,36	52,18%
	36028B50401951	3274,40	2246,02	68,59%
	36028B50401956	3833,83	1337,23	34,88%
	36028B50401998	2407,72	1783,83	74,09%
	36028B50402000	977,72	16,81	1,72%
	36028B50402001	2110,36	184,94	8,76%
	36028B50402002	3659,93	865,17	23,64%
	36028B50402003	1442,99	1246,57	86,39%

Plano Nº 0152A-0408	Referencia Catastral	Superficie (m²)	Superficie Afectada (m²)	Porcentaxe Afectada
	36028B50402004	1293,29	1098,81	84,96%
	36028B50402005	5994,33	1185,80	19,78%
	36028B50402006	970,06	162,11	16,71%
	36028B50402010	2399,47	2030,48	84,62%
	36028B50402011	1120,28	1083,60	96,73%
	36028B50402012	2511,38	135,57	5,40%
	36028B50405002	2963,36	2099,29	70,84%
	36028B50405003	20517,87	3476,19	16,94%
	36028B50405004	2365,19	1532,23	64,78%
	36028B50405010	130,18	130,18	100,00%
	36028B50411518	3235,71	1778,25	54,96%
	4376002NH2047N	11336,18	729,28	6,43%
	4376203NH2047N	1694,62	121,78	7,19%
	4376206NH2047N	1017,85	74,44	7,31%
	4376207NH2047N	906,39	85,71	9,46%
	4675001NH2047N	960,40	166,13	17,30%
	4675002NH2047N	407,81	179,94	44,12%
	4675003NH2047N	1274,86	939,65	73,71%
	4675004NH2047N	4355,62	2843,68	65,29%
	4675005NH2047N	1221,84	147,14	12,04%
	4775003NH2047N	2170,36	873,10	40,23%
	4775009NH2047N	2137,52	875,06	40,94%
	4775020NH2047N	3053,75	1349,28	44,18%
	4775021NH2047N	5776,88	4158,92	71,99%
	4973901NH2047S	1241,38	311,16	25,07%
	4973902NH2047S	141,16	73,87	52,33%

Meis

seaga · fegamp · galicia o bo camiño · Xacobeo 2021 · XUNTA DE GALICIA



INSTITUTO DE ESTUDOS DO TERRITORIO — Cartografía elaborada polo Instituto de Estudos do Territorio

CARTOGRAFÍA DAS FAIXAS SECUNDARIAS DE XESTIÓN DE BIOMASA

- Parcelas afectadas
- Faixa Protección 50m
- Solo de Nucleo Rural
- Solo Urbano
- Solo Urbanizable
- Delimitación Automática
- Delimitación Enviada polo Concello

Parcelas afectadas por faixas de 50 metros entorno a núcleos

Coordenadas das esquinas da folla

	UTM ED50 Fuso 29 X	UTM ED50 Fuso 29 Y	Xeográficas ETRS89 LONXITUDE	Xeográficas ETRS89 LATITUDE
1	525776,5	4712495,2	-8:41:15,0	42:33:45,0
2	529196,7	4712508,7	-8:38:45,0	42:33:45,0
3	529206,4	4710195,4	-8:38:45,0	42:32:30,0
4	525785,1	4710181,9	-8:41:15,0	42:32:30,0

Proxección U.T.M. Fuso 29
Elipsoide GRS80
Sistema de referencia ETRS89

0 25 50 75 100 125 150 Metros

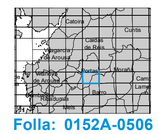

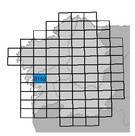

Folla: 0152A-0506

Meis

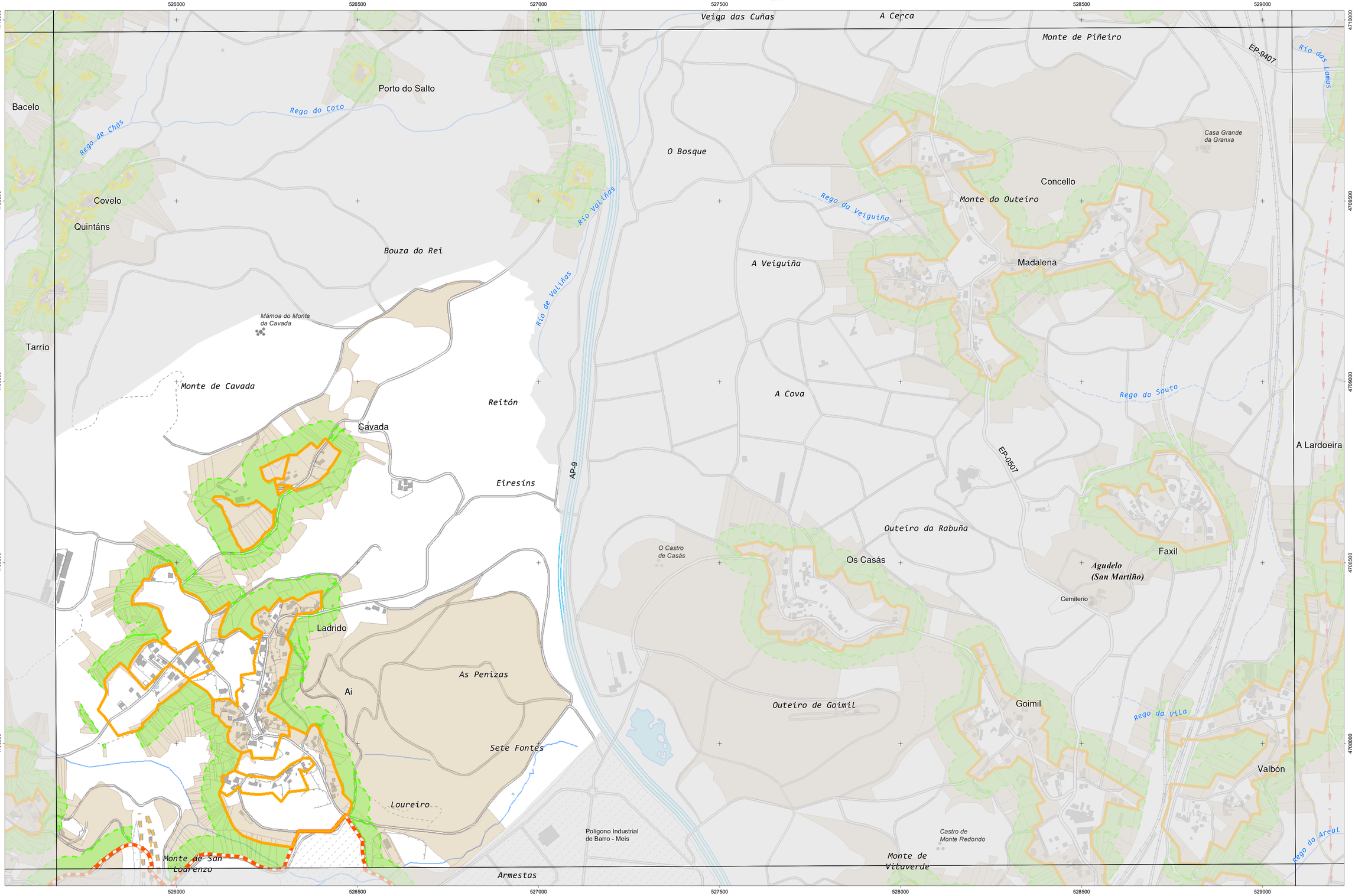

Cartografía elaborada polo Instituto de Estudos do Territorio

CARTOGRAFÍA DAS FAIXAS SECUNDARIAS DE XESTIÓN DE BIOMASA

- Parcelas afectadas
- Faixa Protección 50m
- Solo de Nucleo Rural
- Solo Urbano
- Solo Urbanizable
- Delimitación Automática
- Delimitación Enviada polo Concello

Parcelas afectadas por faixas de 50 metros entorno a núcleos

Coordenadas das esquinas da folla

	UTM ED50 Fuso 29 X	UTM ED50 Fuso 29 Y	Xeográficas ETRS89 LONXITUDE	Xeográficas ETRS89 LATITUDE
1	525785,1	4710181,9	-8:41:15,0	42:32:30,0
2	529206,4	4710195,4	-8:38:45,0	42:32:30,0
3	529216,0	4707882,1	-8:38:45,0	42:31:15,0
4	525793,6	4707868,6	-8:41:15,0	42:31:15,0

Proxección U.T.M. Fuso 29
Elipsoide GRS80
Sistema de referencia ETRS89

0 25 50 75 100 125 150 Metros

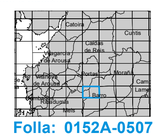

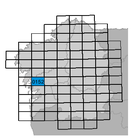

Plano Nº 0152A-0507	Referencia Catastral	Superficie (m²)	Superficie Afectada (m²)	Porcentaxe Afectada
	36028A30800003	1662,74	442,54	26,61%
	36028A30800004	1723,41	938,61	54,46%
	36028A30800005	571,41	363,37	63,59%
	36028A30800006	2031,65	1209,74	59,54%
	36028A30800007	325,30	325,30	100,00%
	36028A30800008	3108,23	1259,54	40,52%
	36028A30800009	491,56	491,56	100,00%
	36028A30800010	285,26	285,26	100,00%
	36028A30800012	61,68	61,68	100,00%
	36028A30800013	909,33	909,33	100,00%
	36028A30800014	3975,00	361,04	9,08%
	36028A30800015	1208,15	104,20	8,62%
	36028A30800016	269,29	269,29	100,00%
	36028A30800017	178,58	178,58	100,00%
	36028A30800018	395,65	395,65	100,00%
	36028A30800019	184,22	184,22	100,00%
	36028A30800020	8320,53	4440,99	53,37%
	36028A30800021	121,44	114,65	94,41%
	36028A30800024	2518,99	933,05	37,04%
	36028A30800025	3169,69	1862,33	58,75%
	36028A30800028	4536,16	1895,96	41,80%
	36028A30800029	3076,89	1547,70	50,30%
	36028A30800030	3281,80	375,78	11,45%
	36028A30800032	1046,82	145,49	13,90%
	36028A30800034	1745,55	1585,20	90,81%
	36028A30800035	12141,07	7444,65	61,32%
	36028A30800036	1506,27	101,59	6,74%
	36028A30800037	2296,77	118,49	5,16%
	36028A30800038	320739,62	4021,59	1,25%
	36028A30800039	11623,36	2548,81	21,93%
	36028A30810011	108,03	62,54	57,89%
	36028A30810022	4549,47	1400,12	30,78%
	36028A30810033	727,33	600,31	82,54%
	36028A30817116	17451,04	3578,77	20,51%
	36028A30817117	923,50	874,32	94,67%
	36028A30817118	3610,71	2729,88	75,61%
	36028A30817119	913,64	913,64	100,00%
	36028A30817121	2688,05	175,72	6,54%
	36028A30817128	13554,77	3761,15	27,75%
	36028A30820033	418,92	352,05	84,04%
	36028A30900022	1089,83	916,74	84,12%
	36028A30900023	1021,68	785,29	76,86%
	36028A30900025	969,35	956,88	98,71%
	36028A30900026	1501,88	65,84	4,38%
	36028A30900030	3515,69	1952,37	55,53%

Plano Nº 0152A-0507	Referencia Catastral	Superficie (m²)	Superficie Afectada (m²)	Porcentaxe Afectada
	36028A30900031	1538,53	1538,53	100,00%
	36028A30900033	521,70	339,74	65,12%
	36028A30900037	1010,86	546,54	54,07%
	36028A30900038	804,53	804,53	100,00%
	36028A30900039	726,93	726,93	100,00%
	36028A30900040	6185,67	2206,85	35,68%
	36028A30900041	459,25	459,25	100,00%
	36028A30900042	435,36	435,36	100,00%
	36028A30900043	868,38	430,84	49,61%
	36028A30900044	460,11	460,11	100,00%
	36028A30900045	510,60	508,89	99,67%
	36028A30900046	511,26	323,07	63,19%
	36028A30900047	904,38	479,12	52,98%
	36028A30900052	824,37	286,82	34,79%
	36028A30900053	708,53	161,19	22,75%
	36028A30900061	177,91	90,83	51,06%
	36028A30900062	302,16	98,96	32,75%
	36028A30900350	5426,79	2707,30	49,89%
	36028A30910024	2209,88	1029,20	46,57%
	36028A30910029	561,35	486,03	86,58%
	36028A30910032	1539,94	594,79	38,62%
	36028A30910034	1408,84	294,73	20,92%
	36028A30920024	110,36	19,96	18,08%
	36028A30920029	4132,64	2199,07	53,21%
	36028A30920032	866,55	853,26	98,47%
	36028A30920049	1957,21	254,14	12,98%
	36028A31100026	1966,73	149,77	7,62%
	36028A31100027	1976,46	711,07	35,98%
	36028A31100028	1947,07	672,96	34,56%
	36028A31100030	407,73	248,51	60,95%
	36028A31100031	677,54	301,03	44,43%
	36028A31100032	723,69	68,40	9,45%
	36028A31100033	916,66	89,65	9,78%
	36028A31100034	1827,76	133,11	7,28%
	36028A31100035	2429,61	2238,01	92,11%
	36028A31100036	781,10	719,06	92,06%
	36028A31100037	264,96	232,04	87,58%
	36028A31100042	422,28	337,35	79,89%
	36028A31100043	890,70	742,28	83,34%
	36028A31100044	557,37	497,67	89,29%
	36028A31100053	1386,13	423,59	30,56%
	36028A31100055	673,05	311,36	46,26%
	36028A31100056	584,55	288,50	49,35%
	36028A31100057	751,75	383,28	50,99%
	36028A31100058	1255,53	603,66	48,08%

Plano Nº 0152A-0507	Referencia Catastral	Superficie (m²)	Superficie Afectada (m²)	Porcentaxe Afectada
	36028A31100070	2465,17	1033,39	41,92%
	36028A31110029	4437,49	3472,95	78,26%
	36028A31110045	365,83	337,10	92,15%
	36028A31110054	975,95	397,09	40,69%
	36028A31120001	455,75	286,94	62,96%
	36028A31120002	6702,89	183,39	2,74%
	36028A31120003	2814,06	2308,62	82,04%
	36028A31120004	1065,96	613,92	57,59%
	36028A31120005	977,31	200,71	20,54%
	36028A31120006	836,20	42,17	5,04%
	36028A31120011	2578,37	2465,96	95,64%
	36028A31120012	3407,28	981,71	28,81%
	36028A31120013	503,38	456,26	90,64%
	36028A31120014	471,44	411,94	87,38%
	36028A31120015	2398,41	1889,82	78,79%
	36028A31120026	29260,46	782,77	2,68%
	36028A31120029	467,82	311,78	66,65%
	36028A31120045	471,57	441,30	93,58%
	36028A31120054	1382,90	499,60	36,13%
	36028A31120212	2436,35	117,98	4,84%
	36028A31130029	2451,25	238,46	9,73%
	36028A31140029	875,44	97,89	11,18%
	36028A31150029	809,24	88,21	10,90%
	36028A31160029	927,05	107,69	11,62%
	36028A31180029	32131,27	16007,11	49,82%
	36028A31181029	918,92	790,34	86,01%
	36028A31200008	2551,07	1797,30	70,45%
	36028A31200009	1520,60	911,18	59,92%
	36028A31200010	283,07	84,36	29,80%
	36028A31200011	522,87	498,56	95,35%
	36028A31200013	376,51	362,10	96,17%
	36028A31200015	326,72	87,36	26,74%
	36028A31200016	57,32	57,32	100,00%
	36028A31200017	71,33	71,33	100,00%
	36028A31200018	60,51	60,51	100,00%
	36028A31200019	64,22	37,30	58,09%
	36028A31200021	35,44	16,39	46,24%
	36028A31200022	278,83	195,52	70,12%
	36028A31200032	942,57	341,60	36,24%
	36028A31200033	646,27	416,26	64,41%
	36028A31200034	684,23	489,12	71,48%
	36028A31200036	1251,30	970,20	77,54%
	36028A31200037	835,68	133,62	15,99%
	36028A31200042	386,05	71,02	18,40%
	36028A31200043	318,38	65,63	20,61%

Plano Nº 0152A-0507	Referencia Catastral	Superficie (m²)	Superficie Afectada (m²)	Porcentaxe Afectada
	36028A31200044	893,78	80,02	8,95%
	36028A31200045	1278,76	25,30	1,98%
	36028A31200046	846,98	541,75	63,96%
	36028A31200047	551,20	469,61	85,20%
	36028A31200048	712,14	663,37	93,15%
	36028A31200049	1263,22	792,73	62,75%
	36028A31200050	1360,55	55,16	4,05%
	36028A31200158	2334,42	48,00	2,06%
	36028A31200159	825,36	261,16	31,64%
	36028A31200160	426,66	320,49	75,12%
	36028A31200161	371,48	287,27	77,33%
	36028A31200162	175,36	141,37	80,61%
	36028A31200163	187,35	170,82	91,18%
	36028A31200164	339,08	339,08	100,00%
	36028A31200165	287,59	287,59	100,00%
	36028A31200166	115,55	115,55	100,00%
	36028A31200167	9,75	9,75	100,00%
	36028A31200168	8,54	8,27	96,81%
	36028A31200180	759,40	98,37	12,95%
	36028A31200244	647,53	192,91	29,79%
	36028A31200245	241,48	102,95	42,63%
	36028A31200249	212,48	9,19	4,32%
	36028A31200251	203,57	119,31	58,61%
	36028A31200252	208,58	137,69	66,02%
	36028A31200253	285,60	230,50	80,71%
	36028A31200254	255,51	255,51	100,00%
	36028A31200255	132,54	132,54	100,00%
	36028A31200277	630,64	429,86	68,16%
	36028A31200280	252,57	192,62	76,27%
	36028A31200281	270,55	216,39	79,98%
	36028A31200283	1071,14	46,88	4,38%
	36028A31200284	2179,19	1816,44	83,35%
	36028A31200290	348,76	287,48	82,43%
	36028A31200291	876,93	811,67	92,56%
	36028A31200292	562,81	171,60	30,49%
	36028A31200298	790,52	608,42	76,96%
	36028A31200299	838,73	743,38	88,63%
	36028A31200300	472,04	427,90	90,65%
	36028A31200301	305,11	284,01	93,08%
	36028A31200302	410,80	410,80	100,00%
	36028A31200303	1128,12	1128,12	100,00%
	36028A31200304	145,13	145,13	100,00%
	36028A31200305	1147,68	1143,06	99,60%
	36028A31200306	1109,69	791,13	71,29%
	36028A31200312	482,04	161,34	33,47%

Plano Nº 0152A-0507	Referencia Catastral	Superficie (m²)	Superficie Afectada (m²)	Porcentaxe Afectada
	36028A31200313	538,38	125,93	23,39%
	36028A31200314	280,84	232,04	82,62%
	36028A31200315	308,09	277,39	90,04%
	36028A31200316	261,72	108,96	41,63%
	36028A31200318	171,83	163,21	94,98%
	36028A31200319	496,79	493,42	99,32%
	36028A31200320	497,98	497,98	100,00%
	36028A31200321	243,80	166,81	68,42%
	36028A31200322	213,82	211,64	98,98%
	36028A31200323	233,99	233,99	100,00%
	36028A31200324	569,95	569,95	100,00%
	36028A31200325	540,76	540,76	100,00%
	36028A31200326	859,68	859,68	100,00%
	36028A31200327	456,13	435,75	95,53%
	36028A31200328	436,29	383,66	87,94%
	36028A31200351	1580,25	1515,50	95,90%
	36028A31200352	1242,61	1226,78	98,73%
	36028A31200353	693,81	655,41	94,47%
	36028A31200354	514,40	375,02	72,90%
	36028A31200355	518,18	262,79	50,71%
	36028A31200356	729,62	68,32	9,36%
	36028A31200357	922,63	69,27	7,51%
	36028A31200358	681,54	6,49	0,95%
	36028A31200359	1233,55	16,79	1,36%
	36028A31200360	3660,94	1128,32	30,82%
	36028A31200364	1619,35	929,24	57,38%
	36028A31200365	666,73	245,58	36,83%
	36028A31200366	849,58	356,96	42,02%
	36028A31200367	1525,14	683,28	44,80%
	36028A31200368	744,65	744,65	100,00%
	36028A31200369	50,25	50,25	100,00%
	36028A31200370	656,87	569,96	86,77%
	36028A31200374	915,70	379,02	41,39%
	36028A31200378	516,56	96,79	18,74%
	36028A31200379	411,05	348,06	84,68%
	36028A31200380	363,64	355,43	97,74%
	36028A31200381	350,24	350,24	100,00%
	36028A31200382	596,92	594,72	99,63%
	36028A31200383	573,56	508,52	88,66%
	36028A31200384	456,21	382,29	83,80%
	36028A31200385	622,80	523,26	84,02%
	36028A31200386	592,43	476,50	80,43%
	36028A31200387	430,48	347,60	80,75%
	36028A31200389	708,16	480,74	67,89%
	36028A31200390	254,36	254,36	100,00%

Plano Nº 0152A-0507	Referencia Catastral	Superficie (m²)	Superficie Afectada (m²)	Porcentaxe Afectada
	36028A31200391	145,99	145,99	100,00%
	36028A31200392	7220,01	4120,55	57,07%
	36028A31200394	3793,73	2817,53	74,27%
	36028A31200395	2173,56	2158,08	99,29%
	36028A31200396	2263,60	1461,75	64,58%
	36028A31200397	283,34	57,02	20,12%
	36028A31200398	343,85	36,92	10,74%
	36028A31200436	2759,49	528,16	19,14%
	36028A31200443	2726,37	494,93	18,15%
	36028A31200444	78,19	66,75	85,37%
	36028A31200446	554,50	554,50	100,00%
	36028A31200448	131,10	131,10	100,00%
	36028A31200449	543,59	347,59	63,94%
	36028A31200451	491,66	293,73	59,74%
	36028A31200452	1479,59	1256,42	84,92%
	36028A31200453	189,84	189,84	100,00%
	36028A31200454	156,40	119,36	76,32%
	36028A31200455	409,48	342,21	83,57%
	36028A31200456	382,48	318,66	83,32%
	36028A31200457	663,10	548,06	82,65%
	36028A31200458	262,89	227,91	86,69%
	36028A31200459	1067,76	1008,35	94,44%
	36028A31200460	1299,88	1291,92	99,39%
	36028A31200461	1033,50	1031,95	99,85%
	36028A31200462	788,84	788,84	100,00%
	36028A31200463	2084,42	655,15	31,43%
	36028A31200471	984,22	483,27	49,10%
	36028A31200472	1169,95	627,96	53,67%
	36028A31200473	1529,39	749,15	48,98%
	36028A31200474	288,39	288,39	100,00%
	36028A31200475	2132,28	671,65	31,50%
	36028A31200476	689,18	99,29	14,41%
	36028A31200477	788,92	77,47	9,82%
	36028A31200478	1000,44	22,85	2,28%
	36028A31200481	193,10	42,88	22,21%
	36028A31200482	142,32	79,83	56,09%
	36028A31200483	104,91	104,91	100,00%
	36028A31200485	148,99	48,02	32,23%
	36028A31200490	700,28	383,53	54,77%
	36028A31200491	781,82	385,94	49,36%
	36028A31200495	1673,40	852,82	50,96%
	36028A31200500	2242,87	978,07	43,61%
	36028A31200501	642,97	241,57	37,57%
	36028A31200502	294,43	165,92	56,35%
	36028A31200503	542,60	311,94	57,49%

Plano Nº 0152A-0507	Referencia Catastral	Superficie (m²)	Superficie Afectada (m²)	Porcentaxe Afectada
	36028A31200517	292,46	78,20	26,74%
	36028A31200530	346,65	19,76	5,70%
	36028A31200532	292,05	85,81	29,38%
	36028A31210014	437,80	424,19	96,89%
	36028A31210256	71,61	71,61	100,00%
	36028A31210272	417,91	166,66	39,88%
	36028A31210317	425,62	212,13	49,84%
	36028A31210371	794,53	132,95	16,73%
	36028A31210435	1506,60	29,36	1,95%
	36028A31210445	271,89	271,89	100,00%
	36028A31210447	799,57	784,20	98,08%
	36028A31210484	121,15	121,15	100,00%
	36028A31210492	342,49	74,30	21,69%
	36028A31217010	1047,63	802,72	76,62%
	36028A31217011	1017,16	886,05	87,11%
	36028A31217012	2066,49	1167,84	56,51%
	36028A31217013	1161,03	619,90	53,39%
	36028A31217014	1179,45	598,43	50,74%
	36028A31217015	517,53	424,03	81,93%
	36028A31217016	875,58	413,24	47,20%
	36028A31217018	3425,80	210,52	6,15%
	36028A31217019	1561,14	1213,88	77,76%
	36028A31217020	1419,19	1247,99	87,94%
	36028A31217021	814,95	814,95	100,00%
	36028A31217022	1136,03	1136,03	100,00%
	36028A31217023	1733,41	1708,96	98,59%
	36028A31217024	1343,67	1079,93	80,37%
	36028A31217025	648,51	444,08	68,48%
	36028A31217026	350,87	277,53	79,10%
	36028A31217027	851,30	640,15	75,20%
	36028A31217028	1026,52	785,94	76,56%
	36028A31217029	1808,01	1328,68	73,49%
	36028A31217030	328,86	327,13	99,47%
	36028A31217032	379,00	297,05	78,38%
	36028A31217033	1413,66	1181,00	83,54%
	36028A31217034	3180,51	1942,01	61,06%
	36028A31217035	6937,45	388,27	5,60%
	36028A31217036	600,25	337,54	56,23%
	36028A31217037	940,85	843,22	89,62%
	36028A31217038	986,82	653,72	66,24%
	36028A31217039	389,46	216,15	55,50%
	36028A31217040	523,92	301,40	57,53%
	36028A31217041	287,96	45,93	15,95%
	36028A31217042	382,76	213,00	55,65%
	36028A31217043	1308,09	519,00	39,68%

Plano Nº 0152A-0507	Referencia Catastral	Superficie (m²)	Superficie Afectada (m²)	Porcentaxe Afectada
	36028A31217044	671,33	185,13	27,58%
	36028A31217060	827,97	280,42	33,87%
	36028A31217061	766,43	318,50	41,56%
	36028A31217062	171,17	6,84	4,00%
	36028A31217063	872,61	173,77	19,91%
	36028A31217064	191,26	51,52	26,93%
	36028A31217065	162,11	38,77	23,92%
	36028A31217066	2877,54	2521,83	87,64%
	36028A31217070	220,90	88,71	40,16%
	36028A31217071	173,71	121,61	70,01%
	36028A31217072	126,72	118,80	93,75%
	36028A31217073	242,52	216,73	89,37%
	36028A31217074	241,29	241,29	100,00%
	36028A31217075	257,90	257,90	100,00%
	36028A31217076	332,17	136,47	41,09%
	36028A31217077	278,15	101,80	36,60%
	36028A31217079	233,41	135,25	57,94%
	36028A31217081	371,91	58,49	15,73%
	36028A31217082	198,93	135,41	68,07%
	36028A31217083	285,04	285,04	100,00%
	36028A31217084	596,74	593,55	99,46%
	36028A31217085	176,79	171,48	97,00%
	36028A31217086	533,02	533,02	100,00%
	36028A31217087	145,90	145,90	100,00%
	36028A31217088	127,63	127,63	100,00%
	36028A31217089	202,22	194,72	96,29%
	36028A31217090	58,10	27,40	47,16%
	36028A31217193	1128,16	682,59	60,50%
	36028A31217194	1262,61	550,04	43,56%
	36028A31217195	231,94	231,32	99,73%
	36028A31219001	2633,40	649,41	24,66%
	36028A31219002	1666,96	1591,20	95,46%
	36028A31219003	4529,49	2134,92	47,13%
	36028A31219004	679,69	678,82	99,87%
	36028A31219005	936,23	280,62	29,97%
	36028A31219006	2766,17	2750,66	99,44%
	36028A31219007	313,35	248,25	79,23%
	36028A31219008	293,27	116,77	39,82%
	36028A31220014	397,94	308,40	77,50%
	36028A31220317	518,56	306,73	59,15%
	36028A31220371	786,08	351,38	44,70%
	36028A31220445	159,71	140,69	88,10%
	36028A31220447	42,27	42,27	100,00%
	36028A31220450	325,02	129,79	39,93%
	36028A31220484	119,62	119,62	100,00%

Plano Nº 0152A-0507	Referencia Catastral	Superficie (m²)	Superficie Afectada (m²)	Porcentaxe Afectada
	36028A31220492	161,73	161,73	100,00%
	36028A31223134	699,03	696,45	99,63%
	36028A31223135	1923,67	1923,67	100,00%
	36028A31223139	401,12	401,12	100,00%
	36028A31223141	342,97	171,53	50,01%
	36028A31223142	1258,02	538,47	42,80%
	36028A31223143	1155,80	380,70	32,94%
	36028A31223144	856,16	236,08	27,57%
	36028A31223145	928,93	159,07	17,12%
	36028A31223146	807,88	53,84	6,66%
	36028A31223147	529,99	21,88	4,13%
	36028A31223202	19608,41	642,90	3,28%
	36028A31223206	1353,03	31,48	2,33%
	36028A31223207	1448,58	1442,70	99,59%
	36028A31230434	3905,84	1343,58	34,40%
	36028A31230450	209,27	209,27	100,00%
	36028A31230484	416,83	416,83	100,00%
	36028A31240484	169,41	169,13	99,83%
	36028A31250484	279,85	226,48	80,93%
	36028A31260484	239,00	239,00	100,00%
	36028A31270484	262,37	262,37	100,00%
	36028A31280484	86,44	86,44	100,00%
	36028A31281484	61,35	61,35	100,00%
	36028A31282484	109,84	109,84	100,00%
	36028A31283484	495,51	205,10	41,39%
	36028A31284484	50,42	50,42	100,00%
	36028A31285484	106,15	106,15	100,00%
	36028A31300250	21958,47	15270,60	69,54%
	36028A31300251	103486,56	26944,60	26,04%

Meis

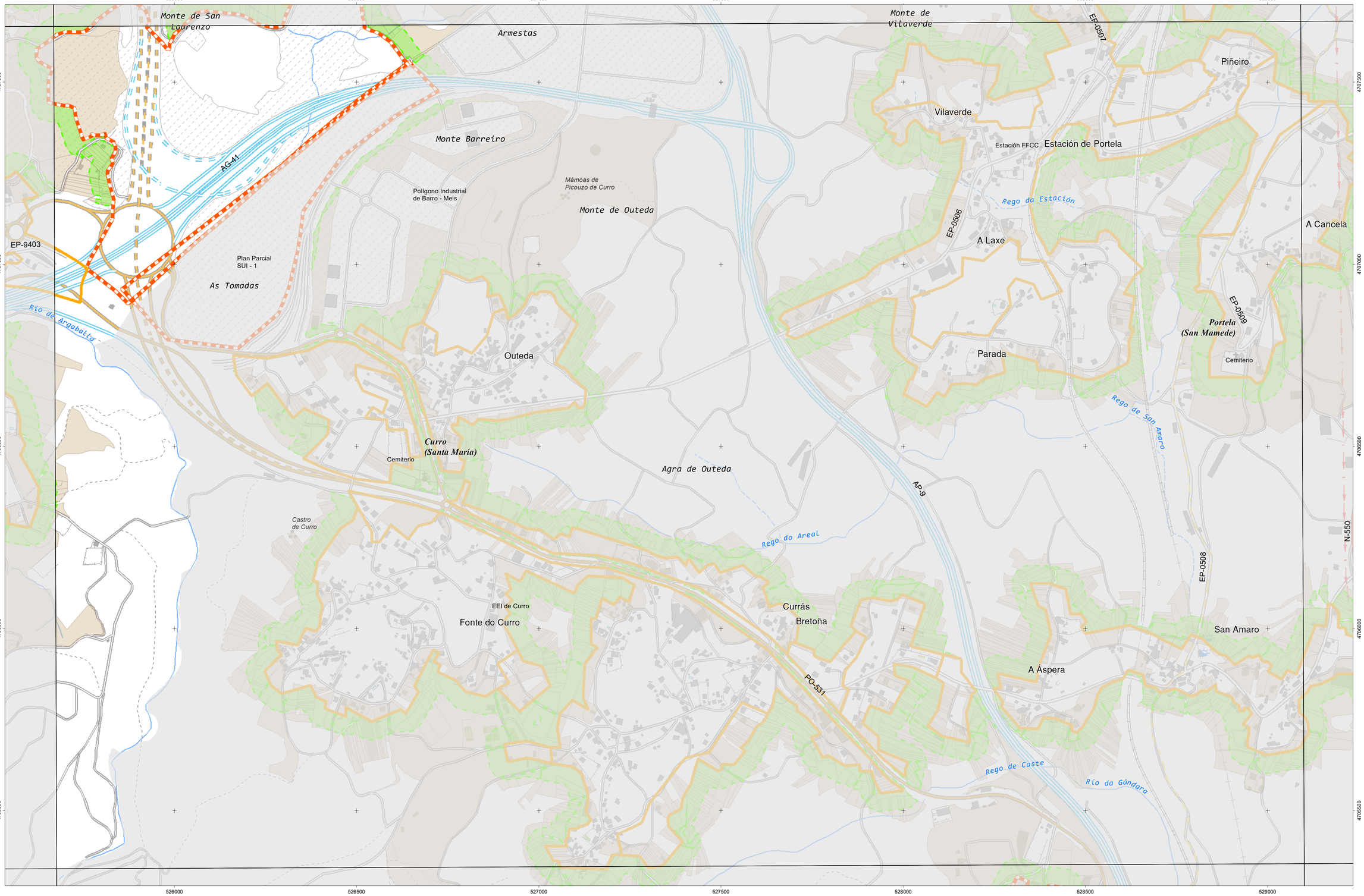

INSTITUTO DE ESTUDOS DO TERRITORIO

Cartografía elaborada polo Instituto de Estudos do Territorio

CARTOGRAFÍA DAS FAIXAS SECUNDARIAS DE XESTIÓN DE BIOMASA

- Parcelas afectadas
- Faixa Protección 50m
- Solo de Nucleo Rural
- Solo Urbano
- Solo Urbanizable
- Delimitación Automática
- Delimitación Enviada polo Concello

Parcelas afectadas por faixas de 50 metros entorno a núcleos

Coordenadas das esquinas da folla

	UTM ED50 Fuso 29 X	UTM ED50 Fuso 29 Y	Xeográficas ETRS89 LONXITUDE	Xeográficas ETRS89 LATITUDE
1	525793,6	4707868,6	-8:41:15,0	42:31:15,0
2	529216,0	4707882,1	-8:38:45,0	42:31:15,0
3	529225,7	4705568,8	-8:38:45,0	42:30:00,0
4	525802,1	4705555,3	-8:41:15,0	42:30:00,0

Proxección U.T.M. Fuso 29
Elipsoide GRS80
Sistema de referencia ETRS89

0 25 50 75 100 125 150 Metros

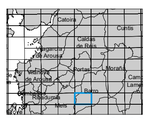

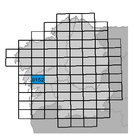

Folla: 0152A-0508

Plano Nº 0152A-0508	Referencia Catastral	Superficie (m²)	Superficie Afectada (m²)	Porcentaxe Afectada
	36028A30200122	18263,26	5683,89	31,12%
	36028A30200378	11133,28	233,14	2,09%
	36028A30200397	1086,81	709,60	65,29%
	36028A30200398	990,15	612,84	61,89%
	36028A30200399	1047,10	611,82	58,43%
	36028A30200400	1014,45	803,18	79,17%
	36028A30200401	2305,82	577,72	25,05%
	36028A30200404	14398,39	4696,38	32,62%
	36028A30210333	9137,90	4239,92	46,40%
	36028A30220119	7763,38	1456,67	18,76%
	36028A30400067	55023,11	2861,83	5,20%
	36028A30400074	726,13	162,67	22,40%
	36028A30440071	961,12	552,55	57,49%
	36028A30600059	519,12	442,75	85,29%
	36028A30600061	666,31	51,25	7,69%
	36028A30600062	489,01	384,72	78,67%
	36028A30600063	419,56	346,23	82,52%
	36028A30600064	366,61	335,04	91,39%
	36028A30600065	679,19	674,12	99,25%
	36028A30600066	670,52	670,52	100,00%
	36028A30600068	1665,32	1300,97	78,12%
	36028A30600069	387,76	315,41	81,34%
	36028A30600070	124,05	85,78	69,14%
	36028A30600071	142,52	102,22	71,72%
	36028A30600072	188,35	158,31	84,05%
	36028A30600073	318,28	304,60	95,70%
	36028A30600074	2484,32	972,28	39,14%
	36028A30600075	1141,22	512,40	44,90%
	36028A30600076	818,61	341,81	41,75%
	36028A30600078	1049,74	307,92	29,33%
	36028A30600079	1184,00	289,37	24,44%
	36028A30600080	784,16	14,78	1,89%
	36028A30600081	222,86	121,05	54,32%
	36028A30600083	131,93	131,93	100,00%
	36028A30600084	24,65	24,65	100,00%
	36028A30600085	120,47	75,89	63,00%
	36028A30610067	607,06	607,06	100,00%
	36028A30610077	984,15	527,18	53,57%
	36028A30610082	187,19	173,09	92,47%
	36028A30620067	154,32	107,31	69,54%
	36028A30620077	121,36	111,34	91,75%
	36028A30620082	616,45	593,32	96,25%
	36028A30630077	157,65	145,95	92,58%
	36028A30700131	190,63	59,99	31,47%
	36028A30700132	108,81	61,44	56,47%

Plano Nº 0152A-0508	Referencia Catastral	Superficie (m²)	Superficie Afectada (m²)	Porcentaxe Afectada
	36028A30700133	121,85	101,02	82,90%
	36028A30817116	17451,04	3578,77	20,51%
	36028A30817118	3610,71	2729,88	75,61%
	36028A30817119	913,64	913,64	100,00%
	36028A30817120	128,42	128,42	100,00%
	36028A30817121	2688,05	175,72	6,54%
	36028A30817128	13554,77	3761,15	27,75%
	36028A31217010	1047,63	802,72	76,62%
	36028A31217011	1017,16	886,05	87,11%
	36028A31217030	328,86	327,13	99,47%
	36028A31217032	379,00	297,05	78,38%
	36028A31217034	3180,51	1942,01	61,06%
	36028A31217193	1128,16	682,59	60,50%
	36028A31300250	21958,47	15270,60	69,54%
	36028A31300251	103486,56	26944,60	26,04%
	36028A31316060	5515,24	268,74	4,87%

Meis

seaga · fegamp · galicia o bo camiño · Xacobeo 2021 · XUNTA DE GALICIA

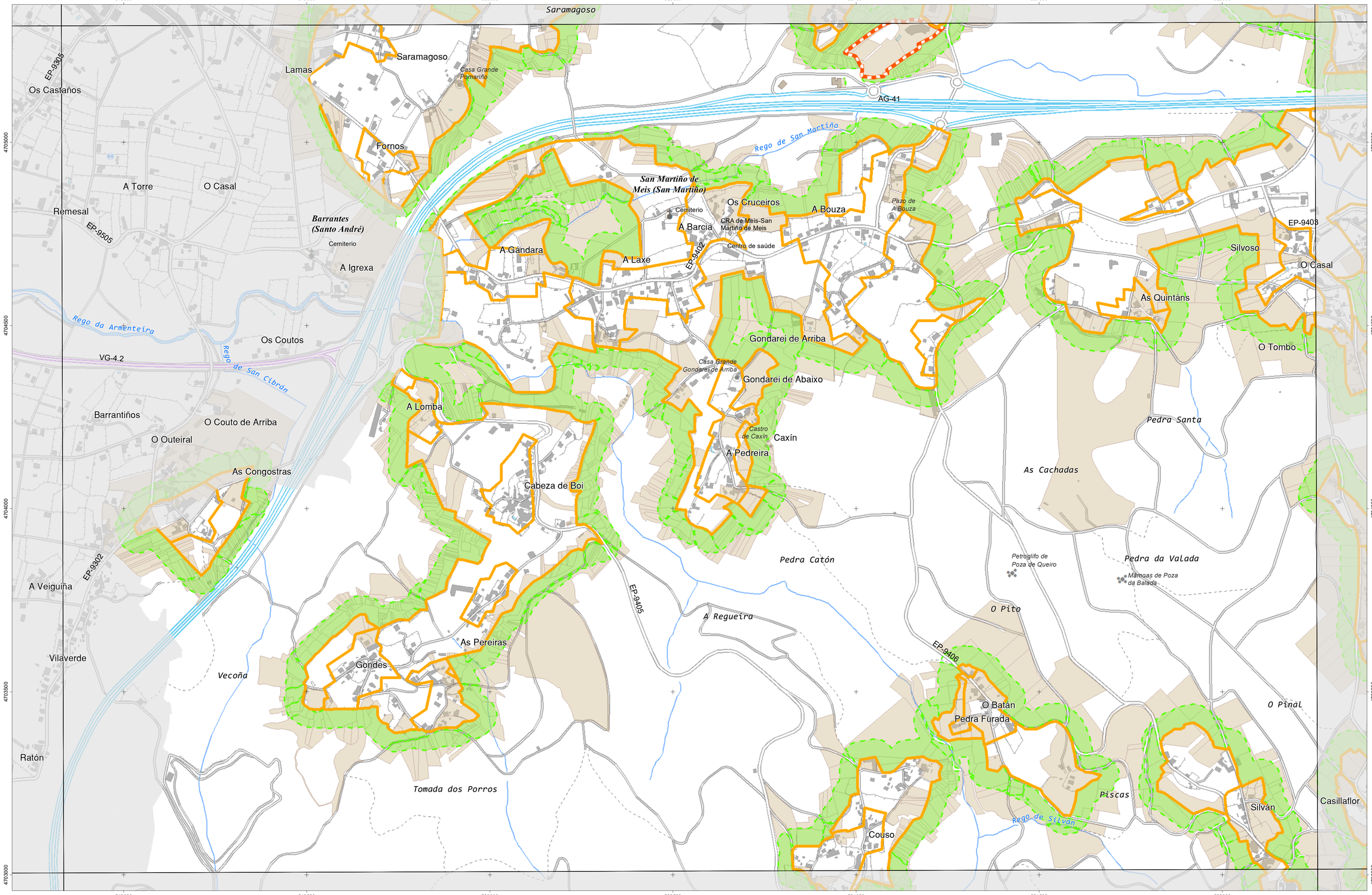

INSTITUTO de ESTUDOS do TERRITORIO

Cartografía elaborada polo Instituto de Estudos do Territorio

CARTOGRAFÍA DAS FAIXAS SECUNDARIAS DE XESTIÓN DE BIOMASA

- Parcelas afectadas
- Faixa Protección 50m
- Solo de Nucleo Rural
- Solo Urbano
- Solo Urbanizable
- Delimitación Automática
- Delimitación Enviada polo Concello

Parcelas afectadas por faixas de 50 metros entorno a núcleos

Coordenadas das esquinas da folla

	UTM ED50 Fuso 29 X	UTM ED50 Fuso 29 Y	Xeográficas ETRS89 LONXITUDE	Xeográficas ETRS89 LATITUDE
1	518955,0	4705533,4	-8:46:15,0	42:30:00,0
2	522378,6	4705543,5	-8:43:45,0	42:30:00,0
3	522386,0	4703230,3	-8:43:45,0	42:28:45,0
4	518961,2	4703220,1	-8:46:15,0	42:28:45,0

Proxección U.T.M. Fuso 29
Elipsoide GRS80
Sistema de referencia ETRS89

0 25 50 75 100 125 150 Metros



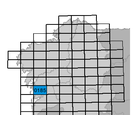

Folla: 0185A-0301

Plano Nº 0185A-0301	Referencia Catastral	Superficie (m²)	Superficie Afectada (m²)	Porcentaxe Afectada
	002200100NH20E	1147,39	46,08	4,02%
	36028A20100034	838,17	838,17	100,00%
	36028A20100035	176,35	176,35	100,00%
	36028A20100036	74,06	74,06	100,00%
	36028A20100038	95,76	95,76	100,00%
	36028A20100040	1558,23	1349,70	86,62%
	36028A20100041	707,07	289,03	40,88%
	36028A20100042	817,25	323,55	39,59%
	36028A20100043	746,15	87,20	11,69%
	36028A20100044	519,06	152,00	29,28%
	36028A20100045	625,73	263,00	42,03%
	36028A20100046	1086,20	404,18	37,21%
	36028A20100047	731,07	289,52	39,60%
	36028A20100049	350,90	144,19	41,09%
	36028A20100059	1175,92	51,25	4,36%
	36028A20100126	985,38	863,74	87,66%
	36028A20100127	2158,75	245,27	11,36%
	36028A20100128	1243,41	79,64	6,40%
	36028A20100129	497,39	31,50	6,33%
	36028A20100130	596,19	29,14	4,89%
	36028A20100149	1012,21	678,97	67,08%
	36028A20100150	769,76	769,76	100,00%
	36028A20100151	20,78	20,78	100,00%
	36028A20100152	184,99	74,53	40,29%
	36028A20100153	163,31	109,52	67,07%
	36028A20100154	404,52	345,22	85,34%
	36028A20100155	167,11	165,10	98,80%
	36028A20100157	26,97	26,97	100,00%
	36028A20100159	627,30	311,14	49,60%
	36028A20100160	615,03	357,66	58,15%
	36028A20100161	465,84	453,02	97,25%
	36028A20100162	564,73	564,73	100,00%
	36028A20100163	1229,30	1229,30	100,00%
	36028A20100164	279,15	279,15	100,00%
	36028A20100167	1792,46	141,50	7,89%
	36028A20100168	1451,59	102,54	7,06%
	36028A20100173	2050,42	332,45	16,21%
	36028A20100174	2171,53	286,31	13,18%
	36028A20100175	194,88	38,69	19,85%
	36028A20100176	785,36	145,52	18,53%
	36028A20100177	219,59	49,11	22,36%
	36028A20100178	868,24	217,44	25,04%
	36028A20100179	8292,02	1131,80	13,65%
	36028A20100181	1816,23	451,13	24,84%
	36028A20100185	460,64	29,78	6,47%

Plano Nº 0185A-0301	Referencia Catastral	Superficie (m²)	Superficie Afectada (m²)	Porcentaxe Afectada
	36028A20100194	3923,39	3375,35	86,03%
	36028A20100215	438,88	174,12	39,67%
	36028A20100217	1575,65	1575,65	100,00%
	36028A20100218	1884,57	994,93	52,79%
	36028A20110030	3910,49	78,22	2,00%
	36028A20110032	1601,35	54,99	3,43%
	36028A20110033	1270,71	1208,45	95,10%
	36028A20110037	436,14	157,50	36,11%
	36028A20110039	319,08	48,82	15,30%
	36028A20110048	1079,61	433,56	40,16%
	36028A20110050	758,93	318,92	42,02%
	36028A20110051	2909,71	1411,62	48,51%
	36028A20110156	524,57	524,57	100,00%
	36028A20110165	511,72	511,72	100,00%
	36028A20110166	888,55	806,80	90,80%
	36028A20110180	2157,65	2127,07	98,58%
	36028A20110186	605,18	6,89	1,14%
	36028A20110211	122,16	11,62	9,51%
	36028A20110214	499,47	77,86	15,59%
	36028A20110216	413,03	369,45	89,45%
	36028A20120032	200,86	73,75	36,72%
	36028A20120033	376,36	376,36	100,00%
	36028A20120037	353,05	353,05	100,00%
	36028A20120039	567,35	72,37	12,76%
	36028A20120048	366,75	137,98	37,62%
	36028A20120050	694,73	287,36	41,36%
	36028A20120144	540,96	424,14	78,41%
	36028A20120156	39,82	39,82	100,00%
	36028A20120165	267,77	267,77	100,00%
	36028A20120166	356,14	356,14	100,00%
	36028A20120170	556,01	39,12	7,04%
	36028A20120180	1578,22	55,29	3,50%
	36028A20120186	445,17	443,92	99,72%
	36028A20120187	240,09	226,46	94,32%
	36028A20120188	912,29	742,60	81,40%
	36028A20120210	143,55	75,49	52,59%
	36028A20120214	139,23	41,60	29,88%
	36028A20120216	128,41	65,36	50,90%
	36028A20130037	284,86	284,33	99,81%
	36028A20130039	429,14	54,13	12,61%
	36028A20130147	1080,41	157,75	14,60%
	36028A20130156	81,73	81,73	100,00%
	36028A20130210	116,84	91,63	78,42%
	36028A20300013	1212,22	113,76	9,38%
	36028A20300016	32,89	32,89	100,00%

Plano Nº 0185A-0301	Referencia Catastral	Superficie (m²)	Superficie Afectada (m²)	Porcentaxe Afectada
	36028A20300018	375,17	156,19	41,63%
	36028A20300019	206,64	206,64	100,00%
	36028A20300020	150,62	150,62	100,00%
	36028A20300021	249,51	249,51	100,00%
	36028A20300022	607,89	289,63	47,65%
	36028A20300023	324,70	324,70	100,00%
	36028A20300024	789,84	762,29	96,51%
	36028A20300027	733,89	530,84	72,33%
	36028A20300029	302,43	270,98	89,60%
	36028A20300030	991,65	672,69	67,83%
	36028A20300052	117,47	110,01	93,65%
	36028A20310006	8227,14	546,96	6,65%
	36028A20310014	773,28	15,02	1,94%
	36028A20310015	1054,75	218,98	20,76%
	36028A20310017	293,63	293,63	100,00%
	36028A20310025	916,78	18,34	2,00%
	36028A20310028	467,63	312,37	66,80%
	36028A20310032	2445,60	693,13	28,34%
	36028A20320014	187,77	34,88	18,57%
	36028A20320015	172,62	130,18	75,41%
	36028A20320017	569,36	137,03	24,07%
	36028A20320028	345,35	234,85	68,00%
	36028A20340006	4984,71	4697,30	94,23%
	36028A20400028	269,02	269,02	100,00%
	36028A20400029	101,85	101,85	100,00%
	36028A20400030	110,48	110,48	100,00%
	36028A20400031	257,80	201,37	78,11%
	36028A20400054	2080,20	605,41	29,10%
	36028A20400057	203,15	23,48	11,56%
	36028A20400058	544,82	544,82	100,00%
	36028A20400059	284,12	284,12	100,00%
	36028A20400060	150,90	150,90	100,00%
	36028A20400061	256,38	256,38	100,00%
	36028A20400062	167,28	164,80	98,52%
	36028A20400063	107,95	102,68	95,11%
	36028A20400064	652,47	285,81	43,80%
	36028A20400065	1305,43	1204,10	92,24%
	36028A20400066	479,51	267,28	55,74%
	36028A20400067	464,73	34,07	7,33%
	36028A20400069	144,88	75,23	51,92%
	36028A20400070	222,22	209,18	94,13%
	36028A20400071	292,61	244,44	83,54%
	36028A20400073	275,58	216,82	78,68%
	36028A20400074	127,60	127,60	100,00%
	36028A20400075	137,95	137,95	100,00%

Plano Nº 0185A-0301	Referencia Catastral	Superficie (m²)	Superficie Afectada (m²)	Porcentaxe Afectada
	36028A20400076	132,19	132,19	100,00%
	36028A20400078	403,24	403,24	100,00%
	36028A20400080	315,63	315,63	100,00%
	36028A20400081	302,09	302,09	100,00%
	36028A20400082	340,54	340,54	100,00%
	36028A20400083	89,86	89,86	100,00%
	36028A20400084	611,55	78,89	12,90%
	36028A20400085	334,49	158,70	47,45%
	36028A20400086	307,09	274,17	89,28%
	36028A20400087	488,46	488,46	100,00%
	36028A20400088	1089,22	1089,22	100,00%
	36028A20400090	298,24	298,24	100,00%
	36028A20400091	324,74	324,74	100,00%
	36028A20400092	76,24	76,24	100,00%
	36028A20400093	697,59	697,59	100,00%
	36028A20400129	603,72	603,72	100,00%
	36028A20400130	618,43	618,43	100,00%
	36028A20400132	1140,40	550,23	48,25%
	36028A20400162	157,47	157,47	100,00%
	36028A20400163	183,02	183,02	100,00%
	36028A20400165	207,96	207,96	100,00%
	36028A20400166	331,57	331,57	100,00%
	36028A20400168	300,67	208,09	69,21%
	36028A20400169	532,83	316,63	59,43%
	36028A20400170	1336,26	1336,26	100,00%
	36028A20400171	2069,55	2068,16	99,93%
	36028A20400172	945,00	500,88	53,00%
	36028A20400173	777,83	457,45	58,81%
	36028A20400174	177,49	95,91	54,04%
	36028A20400175	288,72	103,64	35,90%
	36028A20400180	1806,28	367,52	20,35%
	36028A20400181	7108,28	1463,17	20,58%
	36028A20410072	812,55	800,65	98,54%
	36028A20410077	533,18	533,18	100,00%
	36028A20410079	68,90	68,90	100,00%
	36028A20410089	265,98	265,98	100,00%
	36028A20410094	987,71	418,62	42,38%
	36028A20410096	3702,99	129,66	3,50%
	36028A20410131	786,63	786,63	100,00%
	36028A20410161	9660,69	2160,98	22,37%
	36028A20410164	202,40	202,40	100,00%
	36028A20410167	206,85	201,59	97,46%
	36028A20420072	726,61	611,64	84,18%
	36028A20420077	155,69	155,69	100,00%
	36028A20420079	62,13	62,13	100,00%

Plano Nº 0185A-0301	Referencia Catastral	Superficie (m²)	Superficie Afectada (m²)	Porcentaxe Afectada
	36028A20420089	274,71	274,71	100,00%
	36028A20420128	317,82	317,82	100,00%
	36028A20420131	317,91	317,91	100,00%
	36028A20420164	200,64	200,64	100,00%
	36028A20420167	94,79	76,89	81,11%
	36028A20430079	61,06	61,06	100,00%
	36028A20430089	109,76	109,76	100,00%
	36028A20430128	460,41	460,25	99,97%
	36028A20430144	443,64	443,64	100,00%
	36028A20430161	2544,03	236,71	9,30%
	36028A20440022	1056,53	836,27	79,15%
	36028A20440094	1366,26	649,62	47,55%
	36028A20440144	383,46	383,46	100,00%
	36028A20450161	9162,97	2156,98	23,54%
	36028A20700111	371,42	65,10	17,53%
	36028A20700112	374,88	62,77	16,74%
	36028A20700425	218,25	31,46	14,41%
	36028A20700427	922,78	922,78	100,00%
	36028A20700428	160,58	87,52	54,50%
	36028A20710426	392,70	192,49	49,02%
	36028A20720426	466,40	449,30	96,33%
	36028A20800018	3782,19	411,54	10,88%
	36028A20800045	320,68	47,12	14,69%
	36028A20800046	1746,62	6,48	0,37%
	36028A20800048	686,62	686,62	100,00%
	36028A20800049	728,74	728,74	100,00%
	36028A20800050	660,74	660,74	100,00%
	36028A20800051	713,19	713,19	100,00%
	36028A20800055	968,72	727,27	75,07%
	36028A20800056	305,65	305,65	100,00%
	36028A20800057	7645,80	2699,77	35,31%
	36028A20800058	770,63	770,63	100,00%
	36028A20800059	1785,03	295,27	16,54%
	36028A20800073	506,05	297,52	58,79%
	36028A20800074	3936,52	1233,06	31,32%
	36028A20800075	626,67	475,38	75,86%
	36028A20800076	2566,39	2415,57	94,12%
	36028A20800079	236,26	211,11	89,36%
	36028A20800080	146,93	146,93	100,00%
	36028A20800081	290,86	242,50	83,37%
	36028A20800119	303,25	36,76	12,12%
	36028A20800120	280,82	86,53	30,81%
	36028A20800121	152,24	81,68	53,65%
	36028A20800122	203,05	203,05	100,00%
	36028A20800123	2178,25	1528,07	70,15%

Plano Nº 0185A-0301	Referencia Catastral	Superficie (m²)	Superficie Afectada (m²)	Porcentaxe Afectada
	36028A20800124	1079,34	893,41	82,77%
	36028A20800125	301,28	234,63	77,88%
	36028A20800126	467,54	419,50	89,72%
	36028A20800140	162,25	42,14	25,97%
	36028A20800144	175,05	60,66	34,65%
	36028A20800145	981,48	643,93	65,61%
	36028A20800146	304,72	223,27	73,27%
	36028A20800148	119,03	37,90	31,84%
	36028A20800149	1314,41	1257,10	95,64%
	36028A20800150	3698,06	2470,07	66,79%
	36028A20800157	625,47	536,64	85,80%
	36028A20800158	309,25	207,39	67,06%
	36028A20800159	618,86	412,97	66,73%
	36028A20800160	611,61	408,92	66,86%
	36028A20800161	2241,62	2088,32	93,16%
	36028A20800162	466,30	404,99	86,85%
	36028A20800163	71,32	48,15	67,52%
	36028A20800167	224,63	66,08	29,42%
	36028A20800168	892,64	763,31	85,51%
	36028A20800169	513,27	444,17	86,54%
	36028A20800170	86,51	82,12	94,92%
	36028A20800171	468,11	410,63	87,72%
	36028A20800172	559,64	472,48	84,43%
	36028A20800173	592,36	476,63	80,46%
	36028A20800174	838,27	403,00	48,08%
	36028A20800175	2573,61	330,03	12,82%
	36028A20800178	623,20	4,82	0,77%
	36028A20800181	988,02	465,10	47,07%
	36028A20800183	598,23	598,23	100,00%
	36028A20800184	245,61	245,61	100,00%
	36028A20800186	363,80	317,71	87,33%
	36028A20800187	1386,08	228,92	16,52%
	36028A20800188	1569,58	1257,21	80,10%
	36028A20800189	1362,70	1362,70	100,00%
	36028A20800190	1645,28	804,24	48,88%
	36028A20800191	2965,05	424,69	14,32%
	36028A20800193	2387,17	651,50	27,29%
	36028A20800194	483,32	127,59	26,40%
	36028A20800196	1024,56	638,95	62,36%
	36028A20800197	1270,89	191,44	15,06%
	36028A20800198	1163,03	358,76	30,85%
	36028A20800199	2100,52	662,89	31,56%
	36028A20800201	694,47	240,24	34,59%
	36028A20800202	441,01	152,84	34,66%
	36028A20800203	1070,07	400,10	37,39%

Plano Nº 0185A-0301	Referencia Catastral	Superficie (m²)	Superficie Afectada (m²)	Porcentaxe Afectada
	36028A20800205	425,54	185,59	43,61%
	36028A20800206	388,73	165,22	42,50%
	36028A20800207	837,91	390,53	46,61%
	36028A20800208	730,72	355,05	48,59%
	36028A20800209	630,75	313,62	49,72%
	36028A20800210	873,51	456,31	52,24%
	36028A20800211	782,26	433,75	55,45%
	36028A20800212	964,94	540,60	56,02%
	36028A20800213	2183,87	802,08	36,73%
	36028A20800214	2536,13	606,64	23,92%
	36028A20800224	1614,44	565,07	35,00%
	36028A20800225	444,46	212,09	47,72%
	36028A20800226	341,37	142,46	41,73%
	36028A20800227	682,15	341,32	50,04%
	36028A20800228	1375,66	602,67	43,81%
	36028A20800229	82,83	82,83	100,00%
	36028A20800230	862,35	861,60	99,91%
	36028A20800231	423,38	423,38	100,00%
	36028A20800232	916,20	873,55	95,35%
	36028A20800233	1233,22	231,65	18,78%
	36028A20800238	347,94	268,99	77,31%
	36028A20800239	319,09	288,30	90,35%
	36028A20800240	529,39	529,39	100,00%
	36028A20800241	522,60	522,60	100,00%
	36028A20800242	1463,08	176,73	12,08%
	36028A20800243	1740,88	181,11	10,40%
	36028A20800244	1796,73	1795,11	99,91%
	36028A20800245	415,86	415,86	100,00%
	36028A20800246	953,29	932,94	97,87%
	36028A20800247	824,92	824,92	100,00%
	36028A20800248	2244,10	192,19	8,56%
	36028A20800250	2350,75	356,75	15,18%
	36028A20800251	2444,35	2362,14	96,64%
	36028A20800258	3974,46	2654,12	66,78%
	36028A20800261	2127,34	110,99	5,22%
	36028A20800262	362,58	76,16	21,00%
	36028A20800263	232,70	232,70	100,00%
	36028A20800264	196,59	196,59	100,00%
	36028A20800265	179,69	179,69	100,00%
	36028A20800266	150,34	150,34	100,00%
	36028A20800267	206,93	206,93	100,00%
	36028A20800268	145,21	145,21	100,00%
	36028A20800269	115,26	115,26	100,00%
	36028A20800270	122,24	122,24	100,00%
	36028A20800271	160,96	160,96	100,00%

Plano Nº 0185A-0301	Referencia Catastral	Superficie (m²)	Superficie Afectada (m²)	Porcentaxe Afectada
	36028A20800273	658,22	177,11	26,91%
	36028A20800274	557,50	126,09	22,62%
	36028A20800276	1065,43	268,90	25,24%
	36028A20800277	1379,27	274,27	19,89%
	36028A20800279	288,95	274,56	95,02%
	36028A20800280	416,71	36,39	8,73%
	36028A20800281	553,28	39,08	7,06%
	36028A20800282	304,17	15,79	5,19%
	36028A20800284	701,58	362,08	51,61%
	36028A20800285	1165,22	713,56	61,24%
	36028A20800287	687,19	572,37	83,29%
	36028A20800288	461,19	416,59	90,33%
	36028A20800291	812,26	169,21	20,83%
	36028A20800292	559,26	75,83	13,56%
	36028A20800293	986,60	909,87	92,22%
	36028A20810047	1918,62	770,93	40,18%
	36028A20810052	704,80	665,54	94,43%
	36028A20810077	278,22	277,99	99,92%
	36028A20810078	60,33	57,22	94,84%
	36028A20810082	1038,33	786,34	75,73%
	36028A20810110	190,53	48,08	25,23%
	36028A20810147	582,07	512,34	88,02%
	36028A20810166	2528,18	1931,98	76,42%
	36028A20810182	720,82	630,51	87,47%
	36028A20810185	94,67	94,67	100,00%
	36028A20810204	1047,39	414,18	39,54%
	36028A20810235	592,54	68,37	11,54%
	36028A20810249	7144,18	2499,96	34,99%
	36028A20810252	5002,11	2180,37	43,59%
	36028A20810257	3357,75	1722,90	51,31%
	36028A20810275	552,80	74,61	13,50%
	36028A20810278	490,44	77,00	15,70%
	36028A20810283	1085,38	16,36	1,51%
	36028A20810289	509,76	505,79	99,22%
	36028A20810290	580,72	580,72	100,00%
	36028A20820052	997,17	330,99	33,19%
	36028A20820063	2477,47	59,43	2,40%
	36028A20820065	3802,39	10,75	0,28%
	36028A20820071	4159,37	2875,97	69,14%
	36028A20820077	207,54	207,54	100,00%
	36028A20820078	89,10	89,10	100,00%
	36028A20820082	627,64	221,11	35,23%
	36028A20820110	174,84	2,87	1,64%
	36028A20820147	45,53	45,53	100,00%
	36028A20820166	2184,10	1888,14	86,45%

Plano Nº 0185A-0301	Referencia Catastral	Superficie (m²)	Superficie Afectada (m²)	Porcentaxe Afectada
	36028A20820182	576,74	80,53	13,96%
	36028A20820185	183,83	135,21	73,55%
	36028A20820200	333,62	250,38	75,05%
	36028A20820204	848,68	325,89	38,40%
	36028A20820235	2317,38	1015,28	43,81%
	36028A20820252	1297,32	684,55	52,77%
	36028A20820257	368,80	358,59	97,23%
	36028A20820275	509,95	69,14	13,56%
	36028A20820278	447,38	57,83	12,93%
	36028A20820283	1273,14	321,37	25,24%
	36028A20820289	171,26	171,26	100,00%
	36028A20820290	455,05	417,08	91,66%
	36028A20830071	5251,03	3931,98	74,88%
	36028A20830249	3507,20	804,13	22,93%
	36028A20830272	152,88	101,32	66,27%
	36028A20830289	225,88	103,02	45,61%
	36028A20840289	107,78	107,78	100,00%
	36028A20850289	86,18	85,22	98,89%
	36028A20860286	728,33	98,56	13,53%
	36028A20860289	252,18	236,26	93,69%
	36028A20900001	122,02	121,33	99,43%
	36028A20900002	147,19	130,18	88,45%
	36028A20900003	704,01	372,25	52,88%
	36028A20900014	1009,83	653,57	64,72%
	36028A20900015	1090,20	693,71	63,63%
	36028A20900019	1594,87	20,41	1,28%
	36028A20900020	815,69	89,05	10,92%
	36028A20900021	2014,48	268,01	13,30%
	36028A20900022	3839,60	373,97	9,74%
	36028A20900023	190,29	175,01	91,97%
	36028A20900025	1837,49	487,82	26,55%
	36028A20900027	1596,19	842,46	52,78%
	36028A20900028	787,19	769,43	97,74%
	36028A20900029	114,11	114,11	100,00%
	36028A20900030	642,05	438,57	68,31%
	36028A20900031	249,93	72,95	29,19%
	36028A20900032	237,39	55,20	23,25%
	36028A20900033	800,38	19,61	2,45%
	36028A20900035	2872,61	136,19	4,74%
	36028A20900036	691,06	678,40	98,17%
	36028A20900037	817,68	817,68	100,00%
	36028A20900038	109,46	101,62	92,84%
	36028A20900039	371,14	351,15	94,61%
	36028A20900040	190,64	190,64	100,00%
	36028A20900042	152,58	152,58	100,00%

Plano Nº 0185A-0301	Referencia Catastral	Superficie (m²)	Superficie Afectada (m²)	Porcentaxe Afectada
	36028A20900043	85,88	85,88	100,00%
	36028A20900044	41,19	41,19	100,00%
	36028A20900045	38,62	38,62	100,00%
	36028A20900046	894,38	667,64	74,65%
	36028A20900047	314,45	89,25	28,38%
	36028A20900048	760,72	416,19	54,71%
	36028A20900049	1679,49	1219,72	72,62%
	36028A20900050	492,72	194,02	39,38%
	36028A20900052	191,60	169,66	88,55%
	36028A20900053	1078,40	1045,10	96,91%
	36028A20900056	528,02	428,76	81,20%
	36028A20900057	1099,45	922,04	83,86%
	36028A20900058	524,77	460,84	87,82%
	36028A20900059	1100,13	1011,49	91,94%
	36028A20900077	1446,49	821,30	56,78%
	36028A20900078	558,28	88,29	15,81%
	36028A20900079	187,96	29,47	15,68%
	36028A20900080	190,86	23,61	12,37%
	36028A20900081	353,90	33,25	9,39%
	36028A20900082	194,28	7,32	3,77%
	36028A20900083	493,14	5,42	1,10%
	36028A20900090	695,32	67,48	9,70%
	36028A20900092	616,51	28,87	4,68%
	36028A20900094	1467,82	1115,18	75,98%
	36028A20900095	100,65	100,65	100,00%
	36028A20900096	245,37	245,37	100,00%
	36028A20900097	469,67	128,63	27,39%
	36028A20900098	572,23	271,74	47,49%
	36028A20900099	44,91	44,91	100,00%
	36028A20900100	67,34	67,34	100,00%
	36028A20900101	316,30	243,01	76,83%
	36028A20900102	153,78	28,81	18,74%
	36028A20900103	1890,07	1890,07	100,00%
	36028A20900105	275,23	268,96	97,72%
	36028A20900106	1263,70	1256,75	99,45%
	36028A20900107	507,74	507,74	100,00%
	36028A20900108	460,41	371,64	80,72%
	36028A20900109	822,25	413,07	50,24%
	36028A20900115	365,79	15,14	4,14%
	36028A20900130	30,82	15,21	49,35%
	36028A20900131	8,53	8,53	100,00%
	36028A20900132	1480,88	1125,27	75,99%
	36028A20900134	2375,29	247,44	10,42%
	36028A20900135	600,74	442,95	73,73%
	36028A20900136	1095,36	1081,99	98,78%

Plano Nº 0185A-0301	Referencia Catastral	Superficie (m²)	Superficie Afectada (m²)	Porcentaxe Afectada
	36028A20900137	1501,58	1347,17	89,72%
	36028A20900157	1296,65	24,97	1,93%
	36028A20900158	392,60	316,47	80,61%
	36028A20900159	813,80	813,80	100,00%
	36028A20900160	1357,68	103,18	7,60%
	36028A20900161	561,59	70,54	12,56%
	36028A20900163	1018,73	910,89	89,41%
	36028A20900164	647,36	475,64	73,47%
	36028A20900165	608,97	418,87	68,78%
	36028A20900166	648,63	421,55	64,99%
	36028A20900167	1313,06	836,28	63,69%
	36028A20900168	1131,99	465,76	41,15%
	36028A20900169	917,08	121,57	13,26%
	36028A20900170	646,93	646,93	100,00%
	36028A20900172	1053,64	879,21	83,44%
	36028A20900173	523,42	399,03	76,24%
	36028A20900174	237,85	178,57	75,08%
	36028A20900175	369,78	282,64	76,43%
	36028A20900176	213,00	212,65	99,83%
	36028A20900177	202,38	161,01	79,56%
	36028A20900178	190,14	146,83	77,22%
	36028A20900179	108,93	107,37	98,57%
	36028A20900180	127,44	127,13	99,76%
	36028A20900181	354,60	275,77	77,77%
	36028A20900182	401,88	329,22	81,92%
	36028A20900183	124,66	124,66	100,00%
	36028A20900184	200,47	200,47	100,00%
	36028A20900185	156,23	156,23	100,00%
	36028A20900186	170,90	170,90	100,00%
	36028A20900187	441,77	328,29	74,31%
	36028A20900188	252,34	252,34	100,00%
	36028A20900189	710,56	710,56	100,00%
	36028A20900190	149,55	108,68	72,67%
	36028A20900191	91,24	68,36	74,92%
	36028A20900192	147,92	117,04	79,12%
	36028A20900193	146,69	121,13	82,57%
	36028A20900194	552,03	449,37	81,40%
	36028A20900195	265,90	265,90	100,00%
	36028A20900196	171,00	171,00	100,00%
	36028A20900197	237,74	237,74	100,00%
	36028A20900198	146,34	119,50	81,66%
	36028A20900199	98,30	77,94	79,29%
	36028A20900200	102,79	85,38	83,06%
	36028A20900201	191,37	191,37	100,00%
	36028A20900203	190,79	190,79	100,00%

Plano Nº 0185A-0301	Referencia Catastral	Superficie (m²)	Superficie Afectada (m²)	Porcentaxe Afectada
	36028A20900204	260,70	218,34	83,75%
	36028A20900205	241,27	202,09	83,76%
	36028A20900206	285,50	285,50	100,00%
	36028A20900207	49,14	49,14	100,00%
	36028A20900208	232,99	232,99	100,00%
	36028A20900209	553,11	450,94	81,53%
	36028A20900210	293,34	293,34	100,00%
	36028A20900211	833,01	811,47	97,41%
	36028A20900212	83,95	83,95	100,00%
	36028A20900213	223,70	135,49	60,57%
	36028A20900214	174,53	67,05	38,42%
	36028A20900215	137,98	41,09	29,78%
	36028A20900216	221,42	32,82	14,82%
	36028A20900217	151,21	13,45	8,89%
	36028A20900226	2476,15	473,98	19,14%
	36028A20900230	6910,22	468,36	6,78%
	36028A20910024	1178,51	45,08	3,83%
	36028A20910041	216,96	216,96	100,00%
	36028A20910055	3401,04	2570,01	75,57%
	36028A20910062	1220,02	404,06	33,12%
	36028A20910091	920,12	67,49	7,33%
	36028A20910104	858,23	371,86	43,33%
	36028A20910108	151,20	150,32	99,42%
	36028A20910162	650,29	649,68	99,91%
	36028A20910171	365,98	365,98	100,00%
	36028A20910202	73,66	73,66	100,00%
	36028A20910231	864,43	68,05	7,87%
	36028A20910232	1188,19	1051,72	88,51%
	36028A20920024	934,56	289,90	31,02%
	36028A20920041	525,57	525,57	100,00%
	36028A20920054	2016,37	1022,19	50,69%
	36028A20920055	1534,81	1027,20	66,93%
	36028A20920091	462,80	43,61	9,42%
	36028A20920104	289,68	244,51	84,41%
	36028A20920162	755,16	755,16	100,00%
	36028A20920171	185,78	185,78	100,00%
	36028A20920202	85,53	85,53	100,00%
	36028A20920225	554,67	46,62	8,41%
	36028A20920231	2073,12	142,04	6,85%
	36028A20920232	10849,88	8172,47	75,32%
	36028A20930041	244,21	244,21	100,00%
	36028A20930171	357,09	357,09	100,00%
	36028A20930232	28931,82	16468,97	56,92%
	36028A21000029	335,79	87,13	25,95%
	36028A21000030	412,65	51,53	12,49%

Plano Nº 0185A-0301	Referencia Catastral	Superficie (m²)	Superficie Afectada (m²)	Porcentaxe Afectada
	36028A21000036	577,96	294,08	50,88%
	36028A21000037	67,36	67,36	100,00%
	36028A21000038	118,36	85,07	71,88%
	36028A21000039	225,72	33,06	14,65%
	36028A21000062	1413,00	156,67	11,09%
	36028A21000063	1144,12	1144,12	100,00%
	36028A21000064	303,60	303,60	100,00%
	36028A21000065	338,70	338,70	100,00%
	36028A21000066	145,20	145,20	100,00%
	36028A21000067	1324,93	1324,93	100,00%
	36028A21000068	152,42	152,42	100,00%
	36028A21000069	56,53	56,53	100,00%
	36028A21000070	342,49	342,49	100,00%
	36028A21000071	193,64	193,64	100,00%
	36028A21000074	94,26	94,26	100,00%
	36028A21000075	1364,03	67,29	4,93%
	36028A21000076	331,19	331,19	100,00%
	36028A21000077	187,57	116,27	61,99%
	36028A21000078	725,65	495,73	68,32%
	36028A21000079	748,33	476,88	63,73%
	36028A21000085	1632,07	1134,24	69,50%
	36028A21000086	94,56	94,56	100,00%
	36028A21000087	78,08	78,08	100,00%
	36028A21000089	759,13	748,99	98,66%
	36028A21000092	577,61	308,46	53,40%
	36028A21000093	439,14	439,14	100,00%
	36028A21000094	1171,45	1171,45	100,00%
	36028A21000095	859,94	39,08	4,54%
	36028A21000096	957,92	70,66	7,38%
	36028A21000097	10934,28	534,46	4,89%
	36028A21000110	1089,60	57,68	5,29%
	36028A21000112	124,65	124,65	100,00%
	36028A21000113	654,57	654,57	100,00%
	36028A21000114	397,11	397,11	100,00%
	36028A21000115	1012,69	916,25	90,48%
	36028A21000116	41,78	3,53	8,46%
	36028A21000117	758,46	36,53	4,82%
	36028A21000118	614,08	40,53	6,60%
	36028A21000119	684,85	604,45	88,26%
	36028A21000120	619,10	514,95	83,18%
	36028A21000121	411,51	340,79	82,81%
	36028A21000122	86,91	79,64	91,63%
	36028A21000123	757,96	657,29	86,72%
	36028A21010072	367,69	181,37	49,33%
	36028A21010073	262,60	167,44	63,76%

Plano Nº 0185A-0301	Referencia Catastral	Superficie (m²)	Superficie Afectada (m²)	Porcentaxe Afectada
	36028A21010088	256,98	256,98	100,00%
	36028A21010090	567,71	123,72	21,79%
	36028A21010125	2915,62	1882,08	64,55%
	36028A21011041	2920,74	128,26	4,39%
	36028A21020072	248,22	62,72	25,27%
	36028A21020073	2445,02	2052,13	83,93%
	36028A21020088	174,01	174,01	100,00%
	36028A21020090	584,79	210,93	36,07%
	36028A21020106	3289,26	9,31	0,28%
	36028A21020124	2723,64	717,95	26,36%
	36028A21020125	67,75	58,04	85,66%
	36028A21030072	201,83	110,07	54,54%
	36028A21050041	1795,13	95,67	5,33%
	36028A21100006	4710,47	4463,79	94,76%
	36028A21100007	2447,25	1478,30	60,41%
	36028A21100008	2599,05	1240,45	47,73%
	36028A21100009	2539,54	2489,90	98,05%
	36028A21100010	2725,19	2724,28	99,97%
	36028A21100011	2617,47	328,04	12,53%
	36028A21100018	2051,51	556,46	27,12%
	36028A21100019	4134,92	4063,88	98,28%
	36028A21100020	1951,72	709,84	36,37%
	36028A21100021	2614,50	1896,40	72,53%
	36028A21100022	3080,52	2718,86	88,26%
	36028A21100023	3926,05	2364,57	60,23%
	36028A21100025	1542,09	1509,34	97,88%
	36028A21100026	5594,61	4340,91	77,59%
	36028A21100027	2864,58	82,73	2,89%
	36028A21100066	2457,90	2452,70	99,79%
	36028A21100067	343,98	320,99	93,31%
	36028A21100068	1698,34	525,34	30,93%
	36028A21100069	1481,35	748,25	50,51%
	36028A21100080	3379,76	2004,06	59,30%
	36028A21100081	6087,37	5003,03	82,19%
	36028A21100083	1176,66	1045,04	88,81%
	36028A21100084	2399,02	1435,11	59,82%
	36028A21100094	5689,35	597,45	10,50%
	36028A21100099	93,24	42,93	46,04%
	36028A21100100	127,02	89,38	70,37%
	36028A21100103	199,05	167,08	83,94%
	36028A21100104	460,35	72,77	15,81%
	36028A21100105	619,52	107,83	17,41%
	36028A21100106	332,50	85,52	25,72%
	36028A21100107	734,50	68,38	9,31%
	36028A21100108	605,39	42,21	6,97%

Plano Nº 0185A-0301	Referencia Catastral	Superficie (m²)	Superficie Afectada (m²)	Porcentaxe Afectada
	36028A21100118	517,91	84,47	16,31%
	36028A21100119	896,34	476,15	53,12%
	36028A21100120	199,53	196,22	98,34%
	36028A21100121	398,14	398,14	100,00%
	36028A21100122	116,50	116,50	100,00%
	36028A21100123	108,17	108,17	100,00%
	36028A21100124	668,31	668,31	100,00%
	36028A21100125	519,49	519,49	100,00%
	36028A21100126	153,21	153,21	100,00%
	36028A21100127	910,22	907,33	99,68%
	36028A21100128	11626,61	3889,56	33,45%
	36028A21100130	2783,05	737,11	26,49%
	36028A21100131	2265,21	1842,07	81,32%
	36028A21100140	962,41	715,54	74,35%
	36028A21100141	211,85	156,14	73,71%
	36028A21100142	1254,18	1069,54	85,28%
	36028A21100143	926,70	768,73	82,95%
	36028A21100144	368,07	289,24	78,58%
	36028A21100145	616,19	443,23	71,93%
	36028A21100146	1075,09	693,07	64,47%
	36028A21100151	507,28	142,72	28,14%
	36028A21100152	1156,96	457,33	39,53%
	36028A21100153	535,01	529,96	99,06%
	36028A21100154	295,83	295,83	100,00%
	36028A21100155	1208,62	1027,76	85,04%
	36028A21100156	871,08	856,88	98,37%
	36028A21100157	339,58	298,43	87,88%
	36028A21100158	649,09	450,17	69,35%
	36028A21100167	4750,12	1474,02	31,03%
	36028A21100174	369,95	23,64	6,39%
	36028A21100175	583,90	46,20	7,91%
	36028A21100176	278,12	56,13	20,18%
	36028A21110005	2271,01	502,22	22,11%
	36028A21110024	3134,56	2209,19	70,48%
	36028A21110095	2878,03	2878,03	100,00%
	36028A21110148	2179,43	1011,39	46,41%
	36028A21110173	5357,37	15,47	0,29%
	36028A21120024	3094,73	3013,23	97,37%
	36028A21120089	4430,30	2102,03	47,45%
	36028A21120095	5375,54	1159,26	21,57%
	36028A21120147	3805,15	356,94	9,38%
	36028A21120148	208,66	200,01	95,85%
	36028A21120173	837,46	58,36	6,97%
	36028A21130005	891,35	199,64	22,40%
	36028A21130089	5809,87	4203,09	72,34%

Plano Nº 0185A-0301	Referencia Catastral	Superficie (m²)	Superficie Afectada (m²)	Porcentaxe Afectada
	36028A21130148	2097,73	735,32	35,05%
	36028A21200009	5093,24	2231,80	43,82%
	36028A21200010	1547,50	1460,79	94,40%
	36028A21200020	1184,89	33,34	2,81%
	36028A21200021	391,59	208,49	53,24%
	36028A21200022	299,41	238,72	79,73%
	36028A21200023	156,52	133,23	85,12%
	36028A21200024	266,66	223,94	83,98%
	36028A21200025	736,33	504,37	68,50%
	36028A21200027	481,61	342,34	71,08%
	36028A21200028	141,38	141,38	100,00%
	36028A21200029	440,06	97,24	22,10%
	36028A21200030	946,62	223,20	23,58%
	36028A21200031	1488,41	1488,41	100,00%
	36028A21200032	639,39	169,65	26,53%
	36028A21200033	457,20	132,67	29,02%
	36028A21200035	405,85	230,59	56,82%
	36028A21200036	734,75	551,43	75,05%
	36028A21200037	443,86	441,98	99,58%
	36028A21200038	879,20	878,85	99,96%
	36028A21200039	7557,18	4389,45	58,08%
	36028A21200040	294,39	294,39	100,00%
	36028A21200042	281,20	80,36	28,58%
	36028A21200046	2134,38	226,88	10,63%
	36028A21200076	1556,94	70,10	4,50%
	36028A21200077	1008,68	51,48	5,10%
	36028A21200078	437,07	39,34	9,00%
	36028A21200079	1436,22	1367,84	95,24%
	36028A21200081	918,54	905,06	98,53%
	36028A21200082	550,69	37,06	6,73%
	36028A21200090	419,51	33,20	7,91%
	36028A21200091	697,49	159,73	22,90%
	36028A21200092	608,34	22,23	3,65%
	36028A21200100	535,20	10,75	2,01%
	36028A21200101	684,48	106,10	15,50%
	36028A21200102	541,19	311,32	57,53%
	36028A21200103	844,45	735,05	87,04%
	36028A21200104	553,36	553,36	100,00%
	36028A21200105	503,44	440,77	87,55%
	36028A21200111	3013,30	169,22	5,62%
	36028A21200114	2173,21	144,73	6,66%
	36028A21200115	1265,40	365,34	28,87%
	36028A21200116	261,59	261,59	100,00%
	36028A21200118	1199,73	1199,73	100,00%
	36028A21200119	471,42	75,66	16,05%

Plano Nº 0185A-0301	Referencia Catastral	Superficie (m²)	Superficie Afectada (m²)	Porcentaxe Afectada
	36028A21200120	160,86	144,77	89,99%
	36028A21200121	382,56	28,02	7,33%
	36028A21200124	4264,93	1539,39	36,09%
	36028A21200179	1275,45	130,07	10,20%
	36028A21200180	981,58	184,95	18,84%
	36028A21200181	849,07	173,74	20,46%
	36028A21200182	284,01	52,79	18,59%
	36028A21200183	366,81	61,76	16,84%
	36028A21200185	104,46	47,14	45,13%
	36028A21200186	605,42	228,73	37,78%
	36028A21200187	1571,78	1403,23	89,28%
	36028A21200188	695,43	695,43	100,00%
	36028A21200189	605,96	605,96	100,00%
	36028A21200190	874,32	874,32	100,00%
	36028A21200191	1015,81	380,19	37,43%
	36028A21200192	1460,70	1455,18	99,62%
	36028A21200193	286,94	286,94	100,00%
	36028A21200194	1224,48	1224,48	100,00%
	36028A21200195	104,36	87,65	83,98%
	36028A21200196	110,71	90,72	81,95%
	36028A21200197	72,89	53,85	73,88%
	36028A21200198	121,14	87,22	72,00%
	36028A21200199	264,79	140,43	53,03%
	36028A21200200	273,36	147,43	53,93%
	36028A21200201	33,79	33,79	100,00%
	36028A21200205	1354,84	1162,49	85,80%
	36028A21200206	26,58	19,22	72,31%
	36028A21200208	312,81	193,23	61,77%
	36028A21200209	404,46	140,82	34,82%
	36028A21200212	650,21	17,34	2,67%
	36028A21210034	2134,90	966,89	45,29%
	36028A21210041	138,25	138,25	100,00%
	36028A21210117	3568,17	3550,01	99,49%
	36028A21210202	216,35	49,76	23,00%
	36028A21220041	759,58	395,41	52,06%
	36028A21220072	527,23	89,04	16,89%
	36028A21220117	179,11	167,24	93,37%
	36028A21400001	1584,52	1584,52	100,00%
	36028A21400002	11148,43	8732,90	78,33%
	36028A21400004	71,75	71,75	100,00%
	36028A21400005	189,60	189,60	100,00%
	36028A21400006	208,08	208,08	100,00%
	36028A21400007	238,68	238,68	100,00%
	36028A21400008	79,27	79,27	100,00%
	36028A21400009	189,28	189,28	100,00%

Plano Nº 0185A-0301	Referencia Catastral	Superficie (m²)	Superficie Afectada (m²)	Porcentaxe Afectada
	36028A21400010	491,32	491,32	100,00%
	36028A21400011	1387,39	1368,46	98,64%
	36028A21400012	557,24	477,14	85,63%
	36028A21400013	182,90	182,90	100,00%
	36028A21400014	356,48	347,10	97,37%
	36028A21400015	624,24	367,22	58,83%
	36028A21400016	1336,05	619,84	46,39%
	36028A21400017	1092,73	745,23	68,20%
	36028A21400018	1175,09	1006,13	85,62%
	36028A21400020	192,45	192,45	100,00%
	36028A21400021	201,28	201,28	100,00%
	36028A21400022	197,00	197,00	100,00%
	36028A21400023	420,98	335,48	79,69%
	36028A21400024	5599,46	3306,61	59,05%
	36028A21400026	1456,54	1456,54	100,00%
	36028A21400027	1434,24	1382,04	96,36%
	36028A21400028	2883,11	1211,07	42,01%
	36028A21400030	1920,17	304,10	15,84%
	36028A21400041	3916,84	2262,14	57,75%
	36028A21400051	310,46	50,29	16,20%
	36028A21400052	178,33	31,08	17,43%
	36028A21400053	291,30	86,41	29,66%
	36028A21400054	418,82	162,45	38,79%
	36028A21400055	412,47	217,56	52,74%
	36028A21400056	381,18	296,60	77,81%
	36028A21400057	133,70	105,40	78,84%
	36028A21400058	116,62	94,93	81,41%
	36028A21400059	90,21	75,52	83,72%
	36028A21400060	126,04	88,81	70,46%
	36028A21400061	1349,38	709,88	52,61%
	36028A21400062	1042,46	1042,46	100,00%
	36028A21400063	136,71	46,09	33,71%
	36028A21400064	165,44	60,10	36,33%
	36028A21400065	130,39	46,64	35,77%
	36028A21400066	80,63	27,78	34,45%
	36028A21400067	179,01	58,58	32,72%
	36028A21400068	327,11	100,13	30,61%
	36028A21400070	61,36	36,74	59,87%
	36028A21400071	149,92	129,07	86,09%
	36028A21400073	315,20	196,41	62,31%
	36028A21400076	1500,58	696,74	46,43%
	36028A21400077	601,32	491,12	81,67%
	36028A21400078	789,52	430,87	54,57%
	36028A21400080	3986,45	2847,23	71,42%
	36028A21400081	2164,30	2164,30	100,00%

Plano Nº 0185A-0301	Referencia Catastral	Superficie (m²)	Superficie Afectada (m²)	Porcentaxe Afectada
	36028A21400082	2163,83	2075,52	95,92%
	36028A21400083	1806,12	1806,12	100,00%
	36028A21400084	1575,04	1566,99	99,49%
	36028A21400085	1207,26	1160,45	96,12%
	36028A21400086	1174,55	761,40	64,82%
	36028A21400087	1875,63	96,53	5,15%
	36028A21400090	2406,06	466,48	19,39%
	36028A21400145	403,68	20,49	5,08%
	36028A21400147	259,11	259,11	100,00%
	36028A21400149	108,29	108,29	100,00%
	36028A21400150	279,98	279,98	100,00%
	36028A21400151	420,34	41,99	9,99%
	36028A21400152	268,15	30,65	11,43%
	36028A21400153	893,95	538,27	60,21%
	36028A21400154	152,36	152,36	100,00%
	36028A21400155	369,54	369,54	100,00%
	36028A21400156	597,46	597,46	100,00%
	36028A21400157	532,17	532,17	100,00%
	36028A21400158	803,53	631,42	78,58%
	36028A21400159	598,78	326,93	54,60%
	36028A21400161	163,82	163,82	100,00%
	36028A21400162	200,65	200,65	100,00%
	36028A21400163	285,05	285,05	100,00%
	36028A21400164	105,77	105,77	100,00%
	36028A21400165	185,82	172,96	93,08%
	36028A21400166	98,26	70,49	71,74%
	36028A21400167	87,85	68,55	78,03%
	36028A21400168	122,47	91,87	75,02%
	36028A21400169	242,36	170,45	70,33%
	36028A21400170	735,10	662,34	90,10%
	36028A21400171	816,35	602,86	73,85%
	36028A21400173	205,59	25,06	12,19%
	36028A21400174	292,88	28,72	9,81%
	36028A21400175	213,48	41,90	19,63%
	36028A21400176	200,19	49,37	24,66%
	36028A21400177	189,71	65,10	34,32%
	36028A21400178	276,82	276,82	100,00%
	36028A21400179	121,43	121,43	100,00%
	36028A21400180	72,48	72,48	100,00%
	36028A21400181	176,00	176,00	100,00%
	36028A21400182	982,31	748,96	76,24%
	36028A21400213	687,11	510,37	74,28%
	36028A21400214	589,49	589,49	100,00%
	36028A21400215	396,68	396,68	100,00%
	36028A21400216	176,41	176,41	100,00%

Plano Nº 0185A-0301	Referencia Catastral	Superficie (m²)	Superficie Afectada (m²)	Porcentaxe Afectada
	36028A21400217	64,90	64,90	100,00%
	36028A21400218	270,49	270,49	100,00%
	36028A21400221	337,36	337,36	100,00%
	36028A21400246	893,39	308,80	34,57%
	36028A21410019	271,36	271,36	100,00%
	36028A21410031	809,02	809,02	100,00%
	36028A21410075	191,75	191,75	100,00%
	36028A21410079	584,76	464,26	79,39%
	36028A21410128	2363,34	693,74	29,35%
	36028A21410148	596,30	596,30	100,00%
	36028A21410160	144,79	22,80	15,75%
	36028A21410172	249,96	39,09	15,64%
	36028A21410212	86,17	21,82	25,32%
	36028A21410222	493,72	493,72	100,00%
	36028A21420019	296,74	296,74	100,00%
	36028A21420031	5886,00	2418,01	41,08%
	36028A21420074	1191,80	371,07	31,14%
	36028A21420075	874,72	845,61	96,67%
	36028A21420079	996,85	568,33	57,01%
	36028A21420128	32,05	32,05	99,99%
	36028A21420148	106,42	106,42	100,00%
	36028A21420160	170,89	146,68	85,83%
	36028A21420172	380,19	32,82	8,63%
	36028A21420212	148,19	44,82	30,25%
	36028A21420222	102,66	102,66	100,00%
	36028A21430079	139,33	139,33	100,00%
	36028A21500014	226,89	226,89	100,00%
	36028A21500015	42,04	42,04	100,00%
	36028A21500016	166,77	152,37	91,37%
	36028A21500017	317,59	248,29	78,18%
	36028A21500018	157,87	157,86	99,99%
	36028A21500019	216,89	216,89	100,00%
	36028A21500020	94,90	94,90	100,00%
	36028A21500021	35,93	35,93	100,00%
	36028A21500022	14,09	14,09	100,00%
	36028A21500023	90,86	90,86	100,00%
	36028A21500024	34,29	34,29	100,00%
	36028A21500025	110,48	110,48	100,00%
	36028A21500027	175,41	103,22	58,84%
	36028A21500028	752,39	316,71	42,09%
	36028A21500052	1835,31	1263,90	68,87%
	36028A21500053	1241,07	795,00	64,06%
	36028A21500054	609,46	120,47	19,77%
	36028A21500055	371,94	7,65	2,06%
	36028A21500056	343,54	116,22	33,83%

Plano Nº 0185A-0301	Referencia Catastral	Superficie (m²)	Superficie Afectada (m²)	Porcentaxe Afectada
	36028A21500057	595,03	143,54	24,12%
	36028A21500060	389,36	13,12	3,37%
	36028A21500061	72,90	33,01	45,28%
	36028A21500062	185,85	185,85	100,00%
	36028A21500063	701,07	414,16	59,07%
	36028A21500065	6271,33	3711,36	59,18%
	36028A21500066	219,19	218,63	99,74%
	36028A21500068	36,99	36,99	100,00%
	36028A21500069	1014,65	481,19	47,42%
	36028A21500070	105,14	105,14	100,00%
	36028A21500071	96,02	96,02	100,00%
	36028A21500072	178,83	178,83	100,00%
	36028A21500073	284,85	284,85	100,00%
	36028A21500074	150,51	142,72	94,83%
	36028A21500075	709,24	415,11	58,53%
	36028A21500076	1199,46	1067,56	89,00%
	36028A21500077	440,76	123,99	28,13%
	36028A21500079	709,76	11,32	1,59%
	36028A21500084	239,67	50,75	21,17%
	36028A21500085	232,36	143,55	61,78%
	36028A21500086	127,38	97,82	76,79%
	36028A21500087	687,05	663,08	96,51%
	36028A21500088	441,59	44,35	10,04%
	36028A21500089	881,95	706,65	80,12%
	36028A21500090	342,80	209,99	61,26%
	36028A21500091	431,50	431,25	99,94%
	36028A21500092	220,87	185,51	83,99%
	36028A21500093	356,32	275,31	77,26%
	36028A21500094	297,82	202,61	68,03%
	36028A21500096	395,87	337,33	85,21%
	36028A21500097	384,89	384,89	100,00%
	36028A21500098	839,37	296,03	35,27%
	36028A21500106	3357,95	23,00	0,69%
	36028A21500207	403,26	335,53	83,20%
	36028A21500208	524,36	480,50	91,63%
	36028A21500209	168,20	166,17	98,80%
	36028A21500210	146,66	146,66	100,00%
	36028A21500211	456,01	87,83	19,26%
	36028A21500218	984,81	251,20	25,51%
	36028A21500219	250,03	163,27	65,30%
	36028A21500220	184,03	184,03	100,00%
	36028A21500221	110,13	110,13	100,00%
	36028A21500222	130,80	130,80	100,00%
	36028A21500223	516,29	516,29	100,00%
	36028A21500224	454,84	454,84	100,00%

Plano Nº 0185A-0301	Referencia Catastral	Superficie (m²)	Superficie Afectada (m²)	Porcentaxe Afectada
	36028A21500225	309,79	309,79	100,00%
	36028A21500226	316,00	70,10	22,18%
	36028A21500231	2426,12	45,28	1,87%
	36028A21500232	2599,95	13,88	0,53%
	36028A21500233	595,77	527,54	88,55%
	36028A21500234	300,73	297,83	99,03%
	36028A21500235	845,06	845,06	100,00%
	36028A21500236	197,85	197,85	100,00%
	36028A21500239	710,11	568,81	80,10%
	36028A21500240	598,08	204,88	34,26%
	36028A21500241	269,95	225,05	83,37%
	36028A21500242	233,72	165,24	70,70%
	36028A21500243	414,58	386,98	93,34%
	36028A21500295	1386,12	417,69	30,13%
	36028A21500296	435,59	97,84	22,46%
	36028A21500297	1177,56	147,09	12,49%
	36028A21500299	227,46	76,23	33,52%
	36028A21500319	635,54	150,49	23,68%
	36028A21500322	138,82	54,86	39,52%
	36028A21500323	140,01	56,78	40,55%
	36028A21500325	400,37	355,97	88,91%
	36028A21500326	281,80	105,19	37,33%
	36028A21500327	210,28	85,65	40,73%
	36028A21500328	197,64	80,64	40,80%
	36028A21500329	227,06	97,93	43,13%
	36028A21500330	492,01	222,28	45,18%
	36028A21500331	388,90	247,47	63,63%
	36028A21500332	452,78	355,14	78,44%
	36028A21500333	378,69	320,73	84,69%
	36028A21500334	308,69	274,12	88,80%
	36028A21500335	107,07	106,74	99,69%
	36028A21500336	309,06	309,06	100,00%
	36028A21500337	671,03	671,03	100,00%
	36028A21500338	546,80	511,82	93,60%
	36028A21500339	234,09	201,23	85,96%
	36028A21510013	3156,40	2568,42	81,37%
	36028A21510026	2896,40	2264,26	78,18%
	36028A21510067	315,83	315,83	100,00%
	36028A21510095	278,78	204,36	73,31%
	36028A21510206	611,70	611,70	100,00%
	36028A21510237	67,79	67,79	100,00%
	36028A21510238	137,39	137,39	100,00%
	36028A21510320	50,61	50,61	100,00%
	36028A21510321	211,39	211,39	100,00%
	36028A21510324	100,35	95,04	94,71%

Plano Nº 0185A-0301	Referencia Catastral	Superficie (m²)	Superficie Afectada (m²)	Porcentaxe Afectada
	36028A21510359	1655,51	1242,64	75,06%
	36028A21520026	2712,01	95,94	3,54%
	36028A21520067	470,16	470,16	100,00%
	36028A21520206	2642,47	2462,32	93,18%
	36028A21520237	92,44	92,44	100,00%
	36028A21520238	166,59	166,59	100,00%
	36028A21520320	207,85	207,85	100,00%
	36028A21520321	137,38	137,38	100,00%
	36028A21520324	83,56	83,56	100,00%
	36028A21520359	1390,35	1178,46	84,76%
	36028A21530013	480,28	113,35	23,60%
	36028A21530026	830,15	102,65	12,37%
	36028A21530320	72,90	72,90	100,00%
	36028A21530321	76,87	76,87	100,00%
	36028A21540026	1154,89	981,76	85,01%
	36028A21550026	3200,12	112,30	3,51%
	36028A21600001	719,06	469,70	65,32%
	36028A21600003	2914,17	881,15	30,24%
	36028A21600004	1692,90	1205,93	71,23%
	36028A21600005	149,46	149,46	100,00%
	36028A21600006	121,63	21,73	17,87%
	36028A21600007	445,89	283,62	63,61%
	36028A21600008	400,02	230,37	57,59%
	36028A21600010	1261,91	432,00	34,23%
	36028A21600011	434,91	82,59	18,99%
	36028A21600012	924,64	149,96	16,22%
	36028A21600013	1130,08	472,71	41,83%
	36028A21600015	341,06	169,38	49,66%
	36028A21600016	513,00	66,34	12,93%
	36028A21600017	707,68	183,79	25,97%
	36028A21600018	545,15	176,54	32,38%
	36028A21600019	762,85	280,95	36,83%
	36028A21600020	389,34	167,02	42,90%
	36028A21600021	1622,06	344,05	21,21%
	36028A21600022	179,16	61,64	34,40%
	36028A21600023	1115,36	179,66	16,11%
	36028A21600024	938,97	569,05	60,60%
	36028A21600030	485,44	10,50	2,16%
	36028A21600031	236,70	211,94	89,54%
	36028A21600032	329,69	42,75	12,97%
	36028A21600036	664,98	99,89	15,02%
	36028A21600037	162,56	91,86	56,51%
	36028A21600038	230,24	176,30	76,57%
	36028A21600039	367,06	364,62	99,33%
	36028A21600040	162,28	162,28	100,00%

Plano Nº 0185A-0301	Referencia Catastral	Superficie (m²)	Superficie Afectada (m²)	Porcentaxe Afectada
	36028A21600041	563,14	563,14	100,00%
	36028A21600042	1062,96	1062,96	100,00%
	36028A21600043	1108,79	378,20	34,11%
	36028A21600062	183,73	46,33	25,21%
	36028A21600089	149,87	123,45	82,37%
	36028A21600090	188,56	187,46	99,42%
	36028A21600092	36,05	8,18	22,68%
	36028A21600093	63,29	26,57	41,99%
	36028A21600094	83,45	48,04	57,57%
	36028A21600095	138,34	138,34	100,00%
	36028A21600096	348,73	315,45	90,46%
	36028A21600097	309,17	304,29	98,42%
	36028A21600098	235,99	235,99	100,00%
	36028A21600099	457,40	457,40	100,00%
	36028A21600101	787,05	284,39	36,13%
	36028A21600103	350,00	272,33	77,81%
	36028A21600104	469,48	429,49	91,48%
	36028A21600105	74,67	74,67	100,00%
	36028A21600106	171,13	171,13	100,00%
	36028A21600107	62,44	62,44	100,00%
	36028A21600108	64,64	64,64	100,00%
	36028A21600109	55,70	55,70	100,00%
	36028A21600110	155,39	155,39	100,00%
	36028A21600111	46,65	46,65	100,00%
	36028A21600112	308,56	308,56	100,00%
	36028A21600113	74,25	74,25	100,00%
	36028A21600114	237,28	237,28	100,00%
	36028A21600115	212,63	212,63	100,00%
	36028A21600116	251,23	247,84	98,65%
	36028A21600117	234,11	234,11	100,00%
	36028A21600118	291,25	291,25	100,00%
	36028A21600119	236,48	114,59	48,46%
	36028A21600125	345,18	159,73	46,28%
	36028A21600126	215,15	215,15	100,00%
	36028A21600127	307,31	307,31	100,00%
	36028A21600128	164,58	136,84	83,15%
	36028A21600130	409,48	337,70	82,47%
	36028A21600131	274,72	244,51	89,00%
	36028A21600132	101,78	101,78	100,00%
	36028A21600133	188,60	174,45	92,50%
	36028A21600135	121,65	121,65	100,00%
	36028A21600136	364,36	364,36	100,00%
	36028A21600137	294,67	294,67	100,00%
	36028A21600139	382,78	382,78	100,00%
	36028A21600140	235,09	235,09	100,00%

Plano Nº 0185A-0301	Referencia Catastral	Superficie (m²)	Superficie Afectada (m²)	Porcentaxe Afectada
	36028A21600141	157,47	157,47	100,00%
	36028A21600142	158,76	155,34	97,85%
	36028A21600143	403,68	380,10	94,16%
	36028A21600144	203,34	203,34	100,00%
	36028A21600145	67,13	67,13	100,00%
	36028A21600146	107,21	107,21	100,00%
	36028A21600147	113,74	113,74	100,00%
	36028A21600148	111,32	111,32	100,00%
	36028A21600158	77,82	71,08	91,34%
	36028A21600159	82,31	62,87	76,39%
	36028A21600161	1156,66	1155,81	99,93%
	36028A21600162	847,53	847,53	100,00%
	36028A21600163	300,97	300,97	100,00%
	36028A21600164	322,77	322,59	99,94%
	36028A21600165	335,20	317,71	94,78%
	36028A21600170	489,48	391,55	79,99%
	36028A21600171	150,75	97,86	64,91%
	36028A21600172	317,15	163,79	51,64%
	36028A21600473	554,10	14,16	2,56%
	36028A21600476	396,51	110,18	27,79%
	36028A21600477	219,15	203,54	92,88%
	36028A21600478	1744,00	828,07	47,48%
	36028A21600479	955,09	955,09	100,00%
	36028A21600480	381,24	381,24	100,00%
	36028A21600481	471,05	471,05	100,00%
	36028A21600482	546,66	546,66	100,00%
	36028A21600483	1207,58	1051,50	87,07%
	36028A21600484	1313,26	1200,53	91,42%
	36028A21600485	785,73	687,65	87,52%
	36028A21600486	2101,53	2050,40	97,57%
	36028A21600488	181,84	181,84	100,00%
	36028A21600489	45,52	45,52	100,00%
	36028A21600490	110,29	8,19	7,43%
	36028A21600497	76,06	76,06	100,00%
	36028A21600498	61,16	61,16	100,00%
	36028A21600499	290,97	290,97	100,00%
	36028A21600500	352,50	116,19	32,96%
	36028A21600501	118,05	61,95	52,48%
	36028A21600503	206,57	171,77	83,15%
	36028A21600506	462,52	320,93	69,39%
	36028A21600507	170,56	91,92	53,89%
	36028A21600508	283,93	206,71	72,80%
	36028A21600509	220,10	220,10	100,00%
	36028A21600533	478,07	478,07	100,00%
	36028A21600534	344,13	343,51	99,82%

Plano Nº 0185A-0301	Referencia Catastral	Superficie (m²)	Superficie Afectada (m²)	Porcentaxe Afectada
	36028A21600535	418,45	388,86	92,93%
	36028A21600538	181,99	181,99	100,00%
	36028A21600539	143,72	143,72	100,00%
	36028A21600540	148,28	148,24	99,97%
	36028A21600541	181,83	166,93	91,81%
	36028A21600542	316,34	186,43	58,93%
	36028A21600544	512,85	36,81	7,18%
	36028A21600545	205,05	100,35	48,94%
	36028A21600546	73,97	73,97	100,00%
	36028A21600547	53,51	53,51	100,00%
	36028A21600548	508,59	355,33	69,87%
	36028A21600549	342,94	342,94	100,00%
	36028A21600550	82,25	82,25	100,00%
	36028A21600551	96,62	96,62	100,00%
	36028A21600552	87,40	87,40	100,00%
	36028A21600553	87,54	87,54	100,00%
	36028A21600554	54,30	54,30	100,00%
	36028A21600555	85,40	85,40	100,00%
	36028A21600556	50,41	50,41	100,00%
	36028A21600557	26,57	26,57	100,00%
	36028A21600558	62,02	57,89	93,34%
	36028A21600559	38,34	38,34	100,00%
	36028A21600560	537,55	493,29	91,77%
	36028A21600561	134,70	115,63	85,84%
	36028A21600562	125,79	106,59	84,73%
	36028A21600563	1097,30	926,89	84,47%
	36028A21600564	162,39	144,45	88,95%
	36028A21600594	8260,09	3373,29	40,84%
	36028A21600595	533,35	93,82	17,59%
	36028A21610002	276,61	244,47	88,38%
	36028A21610009	285,13	174,57	61,23%
	36028A21610100	726,40	575,06	79,17%
	36028A21610102	347,69	246,45	70,88%
	36028A21610129	177,33	177,33	100,00%
	36028A21610134	331,40	326,83	98,62%
	36028A21610138	95,08	95,08	100,00%
	36028A21610160	531,43	194,61	36,62%
	36028A21610487	18,20	18,20	100,00%
	36028A21610496	138,23	52,24	37,79%
	36028A21610510	200,69	63,17	31,48%
	36028A21610532	5193,75	32,77	0,63%
	36028A21610536	634,12	634,12	100,00%
	36028A21610537	249,60	187,13	74,97%
	36028A21610565	510,30	366,41	71,80%
	36028A21620009	957,67	393,61	41,10%

Plano Nº 0185A-0301	Referencia Catastral	Superficie (m²)	Superficie Afectada (m²)	Porcentaxe Afectada
	36028A21620100	117,44	117,44	100,00%
	36028A21620102	380,30	276,82	72,79%
	36028A21620129	198,33	177,67	89,58%
	36028A21620134	231,21	231,21	100,00%
	36028A21620138	226,60	226,60	100,00%
	36028A21620160	62,92	41,71	66,28%
	36028A21620487	85,89	85,89	100,00%
	36028A21620496	335,64	87,73	26,14%
	36028A21620532	219,99	54,50	24,77%
	36028A21620536	122,73	122,73	100,00%
	36028A21620565	273,57	219,29	80,16%
	36028A21700080	609,38	609,38	100,00%
	36028A21700081	475,26	459,88	96,76%
	36028A21700082	179,20	118,01	65,85%
	36028A21700093	319,01	53,23	16,69%
	36028A21700094	527,76	239,16	45,32%
	36028A21700095	181,16	124,87	68,93%
	36028A21700096	1212,80	823,82	67,93%
	36028A21700106	259,76	14,31	5,51%
	36028A21700116	2579,66	945,48	36,65%
	36028A21700119	1211,31	193,73	15,99%
	36028A21700121	218,62	49,90	22,82%
	36028A21700122	1116,83	1116,83	100,00%
	36028A21700123	199,56	199,56	100,00%
	36028A21700124	97,48	97,48	100,00%
	36028A21700125	66,61	66,61	100,00%
	36028A21700126	254,44	211,27	83,03%
	36028A21700128	220,71	55,65	25,21%
	36028A21700129	243,97	243,97	100,00%
	36028A21700130	258,67	258,67	100,00%
	36028A21700131	128,01	40,59	31,71%
	36028A21700132	152,48	108,17	70,94%
	36028A21700133	212,25	152,07	71,64%
	36028A21700134	103,10	69,44	67,35%
	36028A21700135	140,74	104,90	74,53%
	36028A21700136	110,33	70,55	63,94%
	36028A21700138	108,89	75,46	69,30%
	36028A21700139	275,40	187,10	67,94%
	36028A21700141	125,54	111,27	88,63%
	36028A21700142	856,05	850,60	99,36%
	36028A21700143	100,88	59,58	59,06%
	36028A21700144	81,49	56,15	68,90%
	36028A21700145	92,68	70,48	76,05%
	36028A21700146	122,57	81,68	66,64%
	36028A21700147	441,09	320,16	72,58%

Plano Nº 0185A-0301	Referencia Catastral	Superficie (m²)	Superficie Afectada (m²)	Porcentaxe Afectada
	36028A21700164	401,16	108,55	27,06%
	36028A21700166	770,84	275,39	35,73%
	36028A21700167	767,23	419,44	54,67%
	36028A21700168	887,43	587,88	66,25%
	36028A21700169	5509,82	2207,75	40,07%
	36028A21700170	437,52	139,96	31,99%
	36028A21700172	2038,64	1933,01	94,82%
	36028A21700173	57,68	57,68	100,00%
	36028A21700174	1157,49	931,68	80,49%
	36028A21700175	1229,08	92,55	7,53%
	36028A21700176	2552,79	686,19	26,88%
	36028A21700177	642,92	569,98	88,65%
	36028A21700179	126,71	47,63	37,59%
	36028A21700195	1118,76	172,50	15,42%
	36028A21700196	523,17	85,70	16,38%
	36028A21700200	2686,71	367,05	13,66%
	36028A21700201	287,03	287,03	100,00%
	36028A21700202	75,17	75,17	100,00%
	36028A21700203	184,73	184,73	100,00%
	36028A21700204	107,50	107,50	100,00%
	36028A21700205	338,39	338,39	100,00%
	36028A21700207	294,80	294,80	100,00%
	36028A21710105	401,76	58,58	14,58%
	36028A21710127	411,32	310,03	75,37%
	36028A21710137	64,76	46,96	72,51%
	36028A21710171	916,61	253,86	27,70%
	36028A21710199	4014,95	938,06	23,36%
	36028A21710206	940,12	875,17	93,09%
	36028A21710237	2397,88	860,16	35,87%
	36028A21710299	57176,18	1331,93	2,33%
	36028A21720105	687,95	247,05	35,91%
	36028A21720127	683,56	332,65	48,66%
	36028A21720137	111,98	79,78	71,25%
	36028A21720171	1029,79	312,91	30,39%
	36028A21720199	5269,45	3742,35	71,02%
	36028A21720299	8268,41	5313,77	64,27%
	36028A21730232	1441,06	1194,68	82,90%
	36028A21750299	488,88	121,60	24,87%
	36028A21760299	193,80	193,80	100,00%
	36028A21800140	5138,08	177,69	3,46%
	36028A21800144	212,36	161,37	75,99%
	36028A21800145	84,13	57,50	68,35%
	36028A21800147	1323,75	49,87	3,77%
	36028A21800148	1336,92	1242,98	92,97%
	36028A21800149	1517,13	1091,10	71,92%

Plano Nº 0185A-0301	Referencia Catastral	Superficie (m²)	Superficie Afectada (m²)	Porcentaxe Afectada
	36028A21800157	23407,53	11158,30	47,67%
	36028A21800167	3788,44	694,10	18,32%
	36028A21800168	32,01	32,01	100,00%
	36028A21800169	1147,19	1147,19	100,00%
	36028A21800170	956,25	956,25	100,00%
	36028A21800171	1075,12	1075,12	100,00%
	36028A21800172	56,83	56,65	99,68%
	36028A21800173	82,25	78,35	95,25%
	36028A21800174	103,24	94,30	91,35%
	36028A21800179	1632,41	32,93	2,02%
	36028A21800180	274,91	5,21	1,90%
	36028A21800181	455,00	27,00	5,93%
	36028A21800183	276,47	276,47	100,00%
	36028A21800185	246,95	246,95	100,00%
	36028A21800186	227,67	57,36	25,19%
	36028A21800187	603,22	479,02	79,41%
	36028A21800188	152,33	152,33	100,00%
	36028A21800189	218,26	218,26	100,00%
	36028A21800191	379,43	379,43	100,00%
	36028A21800192	79,38	79,38	100,00%
	36028A21800193	49,57	49,57	100,00%
	36028A21800194	112,38	112,38	100,00%
	36028A21800195	324,13	304,74	94,02%
	36028A21800196	253,88	178,92	70,48%
	36028A21800197	216,27	216,27	100,00%
	36028A21800198	159,40	159,40	100,00%
	36028A21800199	1279,60	567,17	44,32%
	36028A21810177	2804,77	25,71	0,92%
	36028A21810182	96,33	96,33	100,00%
	36028A21810184	211,98	210,51	99,30%
	36028A21810190	160,53	158,50	98,74%
	36028A21820178	245,17	240,79	98,21%
	36028A21820182	357,90	357,90	100,00%
	36028A21820184	248,38	242,86	97,78%
	36028A21820190	125,31	124,75	99,55%
	36028A21824220	47,15	47,15	100,00%
	36028A21824223	287,12	286,18	99,67%
	36028A21824224	326,70	54,26	16,61%
	36028A21824291	16,79	16,79	100,00%
	36028A21830184	225,51	225,48	99,98%
	36028A21833105	813,74	77,62	9,54%
	36028A21833106	3597,96	90,72	2,52%
	36028A21833115	415,41	335,40	80,74%
	36028A21833116	619,58	469,27	75,74%
	36028A21833117	1289,37	1030,79	79,94%

Plano Nº 0185A-0301	Referencia Catastral	Superficie (m²)	Superficie Afectada (m²)	Porcentaxe Afectada
	36028A21833118	96,37	15,13	15,70%
	36028A21833119	113,82	110,62	97,20%
	36028A21833120	365,91	242,42	66,25%
	36028A21833121	322,15	228,58	70,95%
	36028A21833122	811,74	552,92	68,11%
	36028A21833123	340,62	216,41	63,53%
	36028A21833124	1082,52	556,80	51,44%
	36028A21833125	818,33	706,30	86,31%
	36028A21833126	340,69	340,69	100,00%
	36028A21833127	386,44	386,44	100,00%
	36028A21833128	2101,01	2001,41	95,26%
	36028A21833129	2215,01	1545,15	69,76%
	36028A21833130	585,07	227,40	38,87%
	36028A21833131	830,95	112,69	13,56%
	36028A21833155	623,99	125,19	20,06%
	36028A21833156	225,83	6,97	3,09%
	36028A21833162	470,30	27,68	5,89%
	36028A21833170	2133,72	2085,44	97,74%
	36028A21833178	815,09	191,62	23,51%
	36028A21833415	427,33	344,27	80,56%
	36028A21833416	714,82	565,59	79,12%
	36028A21833421	287,02	287,02	100,00%
	36028A21927002	609,21	609,21	100,00%
	36028A21927003	233,51	233,51	100,00%
	36028A21927004	184,49	184,49	100,00%
	36028A21927005	194,94	194,94	100,00%
	36028A21927006	228,20	228,20	100,00%
	36028A21927007	432,88	429,78	99,28%
	36028A21927008	318,11	318,11	100,00%
	36028A21927009	598,55	420,95	70,33%
	36028A21927010	627,06	198,42	31,64%
	36028A21927011	435,49	142,92	32,82%
	36028A21927012	261,40	14,92	5,71%
	36028A21927299	4271,82	981,04	22,97%
	36028A22000084	364,16	54,00	14,83%
	36028A22000085	1462,07	1423,07	97,33%
	36028A22000086	266,00	266,00	100,00%
	36028A22000091	159,28	22,14	13,90%
	36028A22000093	178,96	131,53	73,50%
	36028A22000094	151,91	151,91	100,00%
	36028A22000095	706,28	706,28	100,00%
	36028A22000096	205,25	205,25	100,00%
	36028A22000097	317,29	239,63	75,52%
	36028A22000099	4463,57	949,66	21,28%
	36028A22000100	897,06	300,94	33,55%

Plano Nº 0185A-0301	Referencia Catastral	Superficie (m²)	Superficie Afectada (m²)	Porcentaxe Afectada
	36028A22000101	2452,63	976,35	39,81%
	36028A22000104	245,79	241,75	98,35%
	36028A22000105	999,46	756,67	75,71%
	36028A22000106	3424,93	3286,33	95,95%
	36028A22000107	749,29	18,35	2,45%
	36028A22000108	1014,28	170,56	16,82%
	36028A22000109	1015,22	250,49	24,67%
	36028A22000111	8205,28	906,48	11,05%
	36028A22000366	11,34	11,34	100,00%
	36028A22010088	261,72	167,64	64,05%
	36028A22010098	519,69	482,19	92,78%
	36028A22020087	206,12	61,75	29,96%
	36028A22020089	529,19	36,32	6,86%
	36028A22020098	491,61	490,91	99,86%
	36028A22026433	5701,02	129,14	2,27%
	36028A22026434	461,18	445,36	96,57%
	36028A22026435	534,25	534,25	100,00%
	36028A22026436	298,58	280,29	93,87%
	36028A22026437	2099,87	2090,01	99,53%
	36028A22026438	138,70	138,70	100,00%
	36028A22026439	245,43	82,52	33,62%
	36028A22026440	404,98	21,16	5,22%
	36028A22026608	3818,22	144,09	3,77%
	36028A22026626	824,71	38,78	4,70%
	36028A22026627	771,37	771,37	100,00%
	36028A22026628	198,73	138,41	69,65%
	36028A22026629	439,47	155,06	35,28%
	36028A22026630	2124,66	1974,66	92,94%
	36028A22026631	4623,70	3274,78	70,83%
	36028A22026632	1122,28	1109,28	98,84%
	36028A22026634	1196,44	17,43	1,46%
	36028A22100013	1859,77	574,40	30,89%
	36028A22100014	734,52	700,48	95,37%
	36028A22100015	1757,76	142,91	8,13%
	36028A22100016	1267,35	198,69	15,68%
	36028A22100017	281,08	249,39	88,73%
	36028A22100018	2419,31	465,14	19,23%
	36028A22100019	455,29	454,33	99,79%
	36028A22100020	77,34	77,34	100,00%
	36028A22100021	233,38	233,38	100,00%
	36028A22100022	1545,21	72,55	4,70%
	36028A22100026	699,62	457,17	65,35%
	36028A22100027	1637,61	1195,67	73,01%
	36028A22100028	741,54	672,55	90,70%
	36028A22100029	87,40	87,40	100,00%

Plano Nº 0185A-0301	Referencia Catastral	Superficie (m²)	Superficie Afectada (m²)	Porcentaxe Afectada
	36028A22100030	68,03	68,03	100,00%
	36028A22100031	165,64	165,64	100,00%
	36028A22100032	49,21	49,21	100,00%
	36028A22100033	56,81	56,81	100,00%
	36028A22100034	155,12	155,12	100,00%
	36028A22100035	48,02	48,02	100,00%
	36028A22100036	607,44	604,54	99,52%
	36028A22100037	46,32	46,32	100,00%
	36028A22100038	193,36	161,61	83,58%
	36028A22100039	402,01	109,74	27,30%
	36028A22100042	839,90	46,70	5,56%
	36028A22300001	5176,10	835,44	16,14%
	36028A22300007	556,98	74,49	13,37%
	36028A22300008	900,16	369,86	41,09%
	36028A22300009	1527,23	1065,28	69,75%
	36028A22300010	2146,50	2069,34	96,41%
	36028A22300011	615,25	615,25	100,00%
	36028A22300019	100,57	100,57	100,00%
	36028A22300025	1968,07	947,46	48,14%
	36028A22300026	3201,67	3187,77	99,57%
	36028A22300032	815,18	212,30	26,04%
	36028A22300033	953,10	953,10	100,00%
	36028A22300075	151,66	119,80	78,99%
	36028A22300219	18450,93	8402,91	45,54%
	36028A22310020	537,98	505,69	94,00%
	36028A22320020	57,31	57,31	100,00%
	36028A22329177	1962,33	200,24	10,20%
	36028A22329178	2952,52	1959,89	66,38%
	36028A22329179	3012,70	2467,72	81,91%
	36028A22330018	2332,55	156,37	6,70%
	36028B50100005	5427,41	2785,12	51,32%
	36028B50100006	2817,82	2022,20	71,76%
	36028B50100008	754,79	17,83	2,36%
	36028B50100010	1292,16	787,07	60,91%
	36028B50100011	2632,64	2075,71	78,85%
	36028B50100012	738,38	368,58	49,92%
	36028B50100013	3917,91	1050,37	26,81%
	36028B50100016	6725,16	1099,99	16,36%
	36028B50100017	3216,54	1535,26	47,73%
	36028B50100018	3444,82	2392,87	69,46%
	36028B50100019	2486,42	55,35	2,23%
	36028B50100030	4371,69	101,62	2,32%
	36028B50100031	1608,78	603,27	37,50%
	36028B50100032	6751,55	4776,62	70,75%
	36028B50100035	6118,28	2384,36	38,97%

Plano Nº 0185A-0301	Referencia Catastral	Superficie (m²)	Superficie Afectada (m²)	Porcentaxe Afectada
	36028B50100045	22964,09	4796,80	20,89%
	36028B50100046	1228,19	601,25	48,95%
	36028B50100048	3507,73	703,61	20,06%
	36028B50100049	4023,75	3028,11	75,26%
	36028B50100054	1440,38	761,33	52,86%
	36028B50100055	1135,02	281,54	24,80%
	36028B50100056	4810,56	1092,23	22,70%
	36028B50100057	601,27	79,50	13,22%
	36028B50100058	15900,44	2848,52	17,91%
	36028B50100059	2682,45	2682,45	100,00%
	36028B50100060	2758,75	2026,47	73,46%
	36028B50100063	7280,68	1062,69	14,60%
	36028B50100064	4544,32	4443,26	97,78%
	36028B50100065	2987,26	852,72	28,55%
	36028B50100066	1403,06	1403,06	100,00%
	36028B50100067	1110,84	996,98	89,75%
	36028B50100068	1119,95	743,32	66,37%
	36028B50100080	1443,47	120,05	8,32%
	36028B50100082	667,06	667,06	100,00%
	36028B50100083	753,07	749,38	99,51%
	36028B50100084	1862,60	503,58	27,04%
	36028B50100085	2276,96	424,43	18,64%
	36028B50100222	2631,47	383,15	14,56%
	36028B50100223	1536,91	194,75	12,67%
	36028B50100224	1103,08	17,70	1,61%
	36028B50100226	2515,64	1392,31	55,35%
	36028B50100229	3844,41	2457,88	63,93%
	36028B50100230	923,55	530,86	57,48%
	36028B50100231	1914,78	1251,83	65,38%
	36028B50100232	2646,47	812,51	30,70%
	36028B50100233	5873,18	4735,47	80,63%
	36028B50100234	3888,42	3332,49	85,70%
	36028B50100235	5600,47	423,76	7,57%
	36028B50100242	2066,23	669,09	32,38%
	36028B50100244	2609,36	2014,24	77,19%
	36028B50100245	521,28	402,89	77,29%
	36028B50100246	1020,94	730,63	71,56%
	36028B50100247	2394,48	1587,73	66,31%
	36028B50100248	937,25	937,25	100,00%
	36028B50100249	4617,46	82,08	1,78%
	36028B50100250	4468,80	1913,63	42,82%
	36028B50100251	1147,55	1147,55	100,00%
	36028B50100252	185,24	185,24	100,00%
	36028B50100253	421,49	421,49	100,00%
	36028B50100254	1407,26	1352,30	96,09%

Plano Nº 0185A-0301	Referencia Catastral	Superficie (m²)	Superficie Afectada (m²)	Porcentaxe Afectada
	36028B50100255	2122,61	1535,13	72,32%
	36028B50100260	3461,56	2611,65	75,45%
	36028B50100261	1402,83	1328,98	94,74%
	36028B50100270	4353,04	342,04	7,86%
	36028B50100271	5259,05	269,60	5,13%
	36028B50100272	3418,56	2255,37	65,97%
	36028B50100273	3060,21	2623,83	85,74%
	36028B50100276	3854,20	2166,89	56,22%
	36028B50110081	12069,82	1329,76	11,02%
	36028B50120081	6245,17	5760,15	92,23%
	36028B50200335	2970,51	2917,30	98,21%
	36028B50200336	6367,31	3365,21	52,85%
	36028B50200337	353,78	151,92	42,94%
	36028B50200338	3332,98	1519,62	45,59%
	36028B50200339	8441,28	2627,79	31,13%
	36028B50200340	790,71	608,83	77,00%
	36028B50200341	2276,67	592,45	26,02%
	36028B50200342	1566,46	309,49	19,76%
	36028B50200343	2569,45	1840,93	71,65%
	36028B50200344	5244,86	769,00	14,66%
	36028B50200345	2800,48	1852,38	66,14%
	36028B50200346	3098,99	2594,13	83,71%
	36028B50200347	18733,19	903,38	4,82%
	36028B50200409	11415,91	17,19	0,15%
	36028B50200412	8651,38	4613,18	53,32%
	36028B50200418	4181,49	442,01	10,57%
	36028B50200419	8295,40	3946,41	47,57%
	36028B50200425	4813,76	1191,64	24,75%
	36028B50200426	1791,51	678,50	37,87%
	36028B50200427	3074,67	2510,96	81,67%
	36028B50200428	6965,77	1693,31	24,31%
	36028B50200481	584,71	576,90	98,66%
	36028B50200482	663,49	663,49	100,00%
	36028B50200483	886,49	873,46	98,53%
	36028B50200484	2014,17	1105,36	54,88%
	36028B50200488	1071,25	13,23	1,23%
	36028B50200489	902,81	292,56	32,41%
	36028B50200490	2048,73	1904,82	92,98%
	36028B50200491	1306,07	267,70	20,50%
	36028B50200492	3782,73	218,89	5,79%
	36028B50200494	4161,07	941,93	22,64%
	36028B50200495	2526,75	2054,39	81,31%
	36028B50200496	2961,37	1053,07	35,56%
	36028B50200497	5210,80	1987,01	38,13%
	36028B50200498	4760,12	1894,87	39,81%

Plano Nº 0185A-0301	Referencia Catastral	Superficie (m²)	Superficie Afectada (m²)	Porcentaxe Afectada
	36028B50200500	2268,77	248,69	10,96%
	36028B50200501	10919,88	4153,44	38,04%
	36028B50200502	6242,20	2648,44	42,43%
	36028B50200503	3099,90	184,90	5,96%
	36028B50200504	126,86	126,86	100,00%
	36028B50200505	6437,59	944,59	14,67%
	36028B50200518	9748,22	1097,28	11,26%
	36028B50200519	599,71	599,71	100,00%
	36028B50200520	9917,10	3338,81	33,67%
	36028B50200521	5794,09	4901,49	84,59%
	36028B50200522	8220,07	632,18	7,69%
	36028B50200570	1988,29	839,60	42,23%
	36028B50200571	720,16	199,36	27,68%
	36028B50200572	2791,63	52,08	1,87%
	36028B50200573	1445,72	116,49	8,06%
	36028B50200574	1670,93	875,93	52,42%
	36028B50200575	2536,78	1858,45	73,26%
	36028B50200576	4353,56	3246,26	74,57%
	36028B50200592	3160,91	2441,77	77,25%
	36028B50200608	5437,55	23,06	0,42%
	36028B50200609	7738,65	1117,89	14,45%
	36028B50200610	3879,25	1290,61	33,27%
	36028B50200611	4383,94	1596,67	36,42%
	36028B50200741	4295,81	2172,13	50,56%
	36028B50200743	7235,17	4725,64	65,31%
	36028B50200745	1748,15	636,04	36,38%
	36028B50205001	99303,16	9432,98	9,50%
	36028B50206001	814,09	209,18	25,70%
	36028B50216002	1386,14	65,14	4,70%
	36028B50226002	1208,39	47,79	3,95%
	36028B50236002	1042,53	85,30	8,18%
	36028B50246002	896,45	50,61	5,65%
	36028B50300819	2150,70	1740,11	80,91%
	36028B50300820	4972,18	3516,94	70,73%
	36028B50300821	3264,95	2809,70	86,06%
	36028B50300822	5692,42	308,02	5,41%
	36028B50300825	1764,41	1164,56	66,00%
	36028B50300826	1827,19	1226,55	67,13%
	36028B50300829	1682,04	795,09	47,27%
	36028B50300830	1585,37	1585,37	100,00%
	36028B50300831	580,38	575,93	99,23%
	36028B50300834	664,45	627,33	94,41%
	36028B50300835	1152,45	821,35	71,27%
	36028B50300838	3023,43	1044,27	34,54%
	36028B50300839	8161,06	1289,39	15,80%

Plano Nº 0185A-0301	Referencia Catastral	Superficie (m²)	Superficie Afectada (m²)	Porcentaxe Afectada
	36028B50300840	1016,19	1016,19	100,00%
	36028B50300841	901,25	901,25	100,00%
	36028B50300842	429,18	429,18	100,00%
	36028B50300843	848,79	847,22	99,82%
	36028B50300844	1424,71	240,42	16,87%
	36028B50300845	1142,16	558,12	48,87%
	36028B50300846	6144,97	5091,88	82,86%
	36028B50300847	1539,71	1512,11	98,21%
	36028B50300848	2154,23	2153,15	99,95%
	36028B50300853	402,16	109,61	27,25%
	36028B50300854	2517,91	168,17	6,68%
	36028B50300876	4837,63	401,72	8,30%
	36028B50300877	1889,67	1775,93	93,98%
	36028B50300878	1746,57	1746,57	100,00%
	36028B50300879	574,28	86,56	15,07%
	36028B50300880	896,64	96,24	10,73%
	36028B50300881	1749,78	396,59	22,66%
	36028B50300882	794,73	686,57	86,39%
	36028B50300883	1848,15	1848,15	100,00%
	36028B50300884	3008,21	626,24	20,82%
	36028B50300893	2980,25	608,00	20,40%
	36028B50300894	499,66	499,66	100,00%
	36028B50300895	751,33	751,33	100,00%
	36028B50300896	4266,77	3324,77	77,92%
	36028B50300897	1382,54	182,03	13,17%
	36028B50300898	3377,10	484,24	14,34%
	36028B50300899	2195,24	1328,70	60,53%
	36028B50300900	1575,48	1542,47	97,90%
	36028B50300901	7560,21	1133,47	14,99%
	36028B50300909	5387,22	2623,31	48,70%
	36028B50300910	6286,83	365,18	5,81%
	36028B50300917	4052,10	279,74	6,90%
	36028B50300920	7181,31	5361,00	74,65%
	36028B50300922	1281,83	403,92	31,51%
	36028B50300923	568,85	191,08	33,59%
	36028B50300924	317,86	80,89	25,45%
	36028B50300925	3990,24	3313,75	83,05%
	36028B50300926	5553,89	2858,75	51,47%
	36028B50300927	2822,53	1192,74	42,26%
	36028B50300928	2605,83	1163,93	44,67%
	36028B50300930	1733,70	353,17	20,37%
	36028B50300951	2294,19	32,01	1,40%
	36028B50300952	1619,21	1033,59	63,83%
	36028B50300953	1422,19	1422,19	100,00%
	36028B50300954	187,07	187,07	100,00%

Plano Nº 0185A-0301	Referencia Catastral	Superficie (m²)	Superficie Afectada (m²)	Porcentaxe Afectada
	36028B50300955	2292,04	2292,04	100,00%
	36028B50300956	2291,59	2205,63	96,25%
	36028B50300957	1646,36	543,54	33,01%
	36028B50300958	4969,88	4058,80	81,67%
	36028B50300959	518,04	500,15	96,55%
	36028B50300960	553,06	477,29	86,30%
	36028B50300961	373,97	292,93	78,33%
	36028B50300962	433,00	295,68	68,29%
	36028B50300963	1493,80	406,11	27,19%
	36028B50300964	1663,13	327,67	19,70%
	36028B50300965	479,64	70,77	14,75%
	36028B50300966	950,18	94,85	9,98%
	36028B50300967	599,25	29,97	5,00%
	36028B50300997	3359,05	64,36	1,92%
	36028B50300998	2467,35	1306,10	52,94%
	36028B50300999	2821,51	2821,51	100,00%
	36028B50301000	598,79	598,79	100,00%
	36028B50301001	2780,23	944,29	33,96%
	36028B50301007	7263,34	2565,63	35,32%
	36028B50301008	1895,15	1697,36	89,56%
	36028B50301009	3250,90	182,87	5,63%
	36028B50301016	1955,87	1948,78	99,64%
	36028B50301018	740,86	583,34	78,74%
	36028B50301019	814,46	814,44	100,00%
	36028B50301020	672,40	578,23	86,00%
	36028B50301021	2635,89	576,32	21,86%
	36028B50301025	939,70	125,05	13,31%
	36028B50301026	1377,99	285,23	20,70%
	36028B50301027	3419,49	81,27	2,38%
	36028B50301043	3610,32	420,16	11,64%
	36028B50301047	3897,60	145,82	3,74%
	36028B50301051	5687,44	528,20	9,29%
	36028B50301052	5192,49	4700,43	90,52%
	36028B50301064	1051,12	1051,12	100,00%
	36028B50301065	872,11	872,11	100,00%
	36028B50301068	3108,75	1353,49	43,54%
	36028B50301071	1112,53	623,80	56,07%
	36028B50301073	289,73	289,73	100,00%
	36028B50301074	551,37	551,37	100,00%
	36028D50100003	3901,27	400,86	10,28%
	36028D50100004	1451,91	1113,68	76,70%

Meis

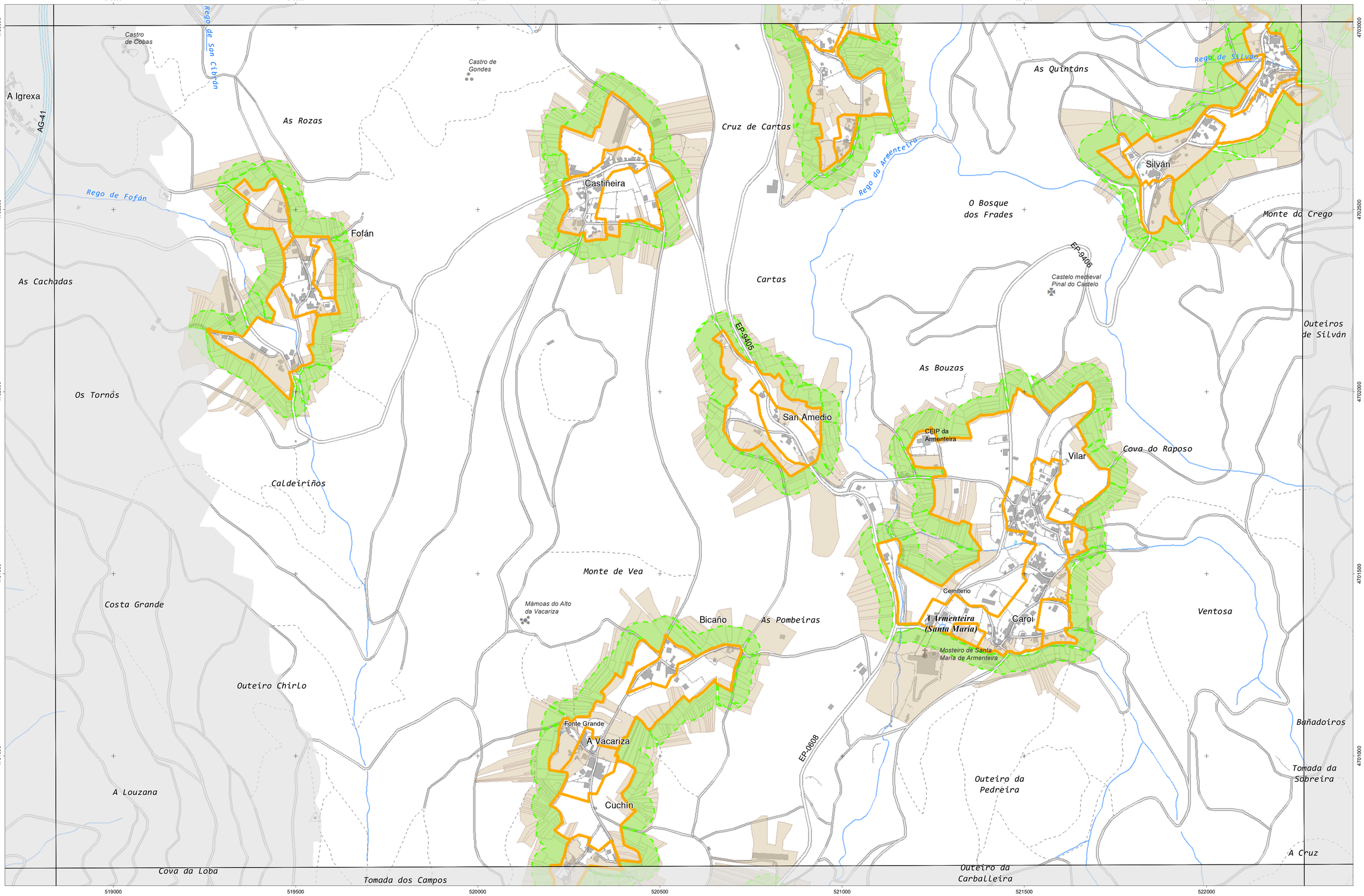

INSTITUTO DE ESTUDOS DO TERRITORIO

Cartografía elaborada polo Instituto de Estudos do Territorio

CARTOGRAFÍA DAS FAIXAS SECUNDARIAS DE XESTIÓN DE BIOMASA

- Parcelas afectadas
- Faixa Protección 50m
- Solo de Nucleo Rural
- Solo Urbano
- Solo Urbanizable
- Delimitación Automática
- Delimitación Enviada polo Concello

Parcelas afectadas por faixas de 50 metros entorno a núcleos

Coordenadas das esquinas da folla

	UTM ED50 Fuso 29 X	UTM ED50 Fuso 29 Y	Xeográficas ETRS89 LONXITUDE	Xeográficas ETRS89 LATITUDE
1	518961,2	4703220,1	-8:46:15,0	42:28:45,0
2	522386,0	4703230,3	-8:43:45,0	42:28:45,0
3	522393,4	4700917,0	-8:43:45,0	42:27:30,0
4	518967,5	4700906,9	-8:46:15,0	42:27:30,0

Proxección U.T.M. Fuso 29
Elipsoide GRS80
Sistema de referencia ETRS89

0 25 50 75 100 125 150 Metros

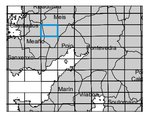

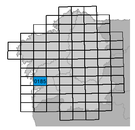

Folla: 0185A-0302

Plano Nº 0185A-0302	Referencia Catastral	Superficie (m²)	Superficie Afectada (m²)	Porcentaxe Afectada
	36028A10800391	469,97	446,70	95,05%
	36028A10800392	632,15	595,59	94,22%
	36028A10800394	702,11	694,53	98,92%
	36028A10800395	210,61	210,61	100,00%
	36028A10800396	928,91	568,83	61,24%
	36028A10800397	548,11	88,47	16,14%
	36028A10800433	1503,86	196,83	13,09%
	36028A10800434	759,63	678,73	89,35%
	36028A10800435	122,52	122,52	100,00%
	36028A10800436	1070,98	1070,98	100,00%
	36028A10800437	295,84	295,84	100,00%
	36028A10800438	293,25	293,25	100,00%
	36028A10800439	185,28	185,28	100,00%
	36028A10800440	636,86	636,86	100,00%
	36028A10800441	753,76	753,76	100,00%
	36028A10800442	296,88	296,88	100,00%
	36028A10800443	274,57	272,38	99,20%
	36028A10800444	738,65	738,65	100,00%
	36028A10800445	268,90	268,90	100,00%
	36028A10800446	646,23	558,29	86,39%
	36028A10800447	359,16	359,16	100,00%
	36028A10800448	425,85	329,75	77,43%
	36028A10800449	413,18	288,47	69,82%
	36028A10800450	653,77	97,79	14,96%
	36028A10800454	1710,86	597,42	34,92%
	36028A10800455	1034,10	365,50	35,34%
	36028A10800456	1705,68	214,05	12,55%
	36028A10800457	1474,72	159,52	10,82%
	36028A10800458	751,25	211,20	28,11%
	36028A10800459	866,06	259,73	29,99%
	36028A10800461	1149,11	121,80	10,60%
	36028A10800462	287,84	145,44	50,53%
	36028A10800463	963,06	277,77	28,84%
	36028A10801910	218,82	188,27	86,04%
	36028A10801911	214,32	214,32	100,00%
	36028A11200333	607,00	88,04	14,50%
	36028A11200334	190,95	190,95	100,00%
	36028A11200335	138,50	138,50	100,00%
	36028A11200336	368,50	322,34	87,47%
	36028A11200338	682,68	49,62	7,27%
	36028A11200339	1199,17	336,76	28,08%
	36028A11200340	1315,39	521,28	39,63%
	36028A11200421	5470,90	67,44	1,23%
	36028A11200422	8197,65	1562,09	19,06%
	36028A11200592	1785,20	779,82	43,68%

Plano Nº 0185A-0302	Referencia Catastral	Superficie (m²)	Superficie Afectada (m²)	Porcentaxe Afectada
	36028A11200593	2482,34	549,86	22,15%
	36028A11200594	1043,18	539,83	51,75%
	36028A11200595	1293,92	562,44	43,47%
	36028A11200596	904,73	469,38	51,88%
	36028A11200597	705,56	386,57	54,79%
	36028A11200598	3090,26	2188,39	70,82%
	36028A11200599	902,49	558,83	61,92%
	36028A11200600	660,44	101,47	15,36%
	36028A11200789	501,64	489,27	97,54%
	36028A11200790	3016,13	2226,85	73,83%
	36028A11201092	1710,49	720,09	42,10%
	36028A21833089	249,20	249,20	100,00%
	36028A21833090	382,65	382,65	100,00%
	36028A21833091	574,58	269,41	46,89%
	36028A21833092	237,22	116,24	49,00%
	36028A21833162	470,30	27,68	5,89%
	36028A21833163	380,40	251,20	66,04%
	36028A21833164	273,97	272,93	99,62%
	36028A21833165	212,23	212,23	100,00%
	36028A21833166	214,16	214,16	100,00%
	36028A21833167	70,77	70,77	100,00%
	36028A21833168	147,68	147,62	99,96%
	36028A21833169	92,95	92,57	99,59%
	36028A21833170	2133,72	2085,44	97,74%
	36028A21833178	815,09	191,62	23,51%
	36028A21833179	907,53	907,53	100,00%
	36028A21833180	251,73	251,73	100,00%
	36028A21833181	360,07	360,07	100,00%
	36028A21833182	821,08	821,08	100,00%
	36028A21833183	124,12	124,12	100,00%
	36028A21833184	77,63	77,63	100,00%
	36028A21833185	613,51	592,61	96,59%
	36028A21833186	278,83	278,83	100,00%
	36028A21833187	422,20	422,20	100,00%
	36028A21833188	109,97	109,97	100,00%
	36028A21833189	21,55	11,00	51,03%
	36028A21833190	205,86	166,85	81,05%
	36028A21833239	468,58	167,28	35,70%
	36028A21833240	283,23	143,65	50,72%
	36028A21833241	183,18	169,61	92,59%
	36028A21833242	282,52	121,45	42,99%
	36028A21833243	213,69	196,19	91,81%
	36028A21833244	211,20	211,20	100,00%
	36028A21833245	35,99	25,68	71,33%
	36028A21833246	188,58	188,58	100,00%

Plano Nº 0185A-0302	Referencia Catastral	Superficie (m²)	Superficie Afectada (m²)	Porcentaxe Afectada
	36028A21833247	245,22	245,22	100,00%
	36028A21833248	492,51	492,51	100,00%
	36028A21833249	480,79	478,84	99,59%
	36028A21833250	591,55	535,00	90,44%
	36028A21833251	108,91	108,91	100,00%
	36028A21833252	93,39	55,52	59,45%
	36028A21833253	34,36	34,36	100,00%
	36028A21833254	481,16	469,92	97,66%
	36028A21833255	223,92	220,02	98,26%
	36028A21833256	214,59	214,59	100,00%
	36028A21833257	470,27	470,27	100,00%
	36028A21833258	214,11	214,11	100,00%
	36028A21833259	203,66	203,66	100,00%
	36028A21833260	176,72	176,72	100,00%
	36028A21833261	358,79	358,79	100,00%
	36028A21833262	313,34	313,34	100,00%
	36028A21833263	545,24	541,10	99,24%
	36028A21833264	819,65	671,68	81,95%
	36028A21833266	808,30	463,23	57,31%
	36028A21833267	115,72	115,72	100,00%
	36028A21833268	134,58	134,58	100,00%
	36028A21833269	691,70	691,70	100,00%
	36028A21833270	379,09	340,82	89,91%
	36028A21833271	2448,16	1497,11	61,15%
	36028A21833272	245,84	96,17	39,12%
	36028A21833273	488,04	314,74	64,49%
	36028A21833274	422,41	324,04	76,71%
	36028A21833275	268,13	211,64	78,93%
	36028A21833276	472,37	422,96	89,54%
	36028A21833277	1286,94	1286,65	99,98%
	36028A21833278	133,41	133,41	100,00%
	36028A21833279	327,59	327,59	100,00%
	36028A21833280	212,82	212,82	100,00%
	36028A21833281	84,63	82,31	97,27%
	36028A21833282	171,50	96,73	56,40%
	36028A21833290	138,08	4,63	3,35%
	36028A21833291	214,96	46,84	21,79%
	36028A21833294	274,32	107,72	39,27%
	36028A21833295	687,73	101,93	14,82%
	36028A21833333	236,51	24,65	10,42%
	36028A21833334	237,47	236,88	99,75%
	36028A21833421	287,02	287,02	100,00%
	36028A21833422	227,59	227,59	100,00%
	36028A21833423	165,32	148,60	89,89%
	36028A21833424	73,01	73,01	100,00%

Plano Nº 0185A-0302	Referencia Catastral	Superficie (m²)	Superficie Afectada (m²)	Porcentaxe Afectada
	36028A21833425	23,66	12,20	51,54%
	36028A21833426	23,44	13,93	59,43%
	36028A21833427	1277,95	815,91	63,84%
	36028A21833429	151,51	151,51	100,00%
	36028A22132260	563,40	390,20	69,26%
	36028A22132261	144,50	23,80	16,47%
	36028A22132262	218,15	16,05	7,36%
	36028A22132293	773,68	243,69	31,50%
	36028A22132294	3114,59	3070,83	98,59%
	36028A22132295	761,95	707,73	92,88%
	36028A22132296	294,29	294,29	100,00%
	36028A22132297	214,38	214,38	100,00%
	36028A22132298	285,82	285,82	100,00%
	36028A22132299	616,49	351,24	56,97%
	36028A22132306	252,88	149,55	59,14%
	36028A22132307	321,07	313,87	97,76%
	36028A22132308	223,75	223,75	100,00%
	36028A22132309	374,46	374,46	100,00%
	36028A22132310	792,13	792,13	100,00%
	36028A22132311	173,19	162,03	93,55%
	36028A22132312	334,69	138,74	41,45%
	36028A22132313	167,12	167,12	100,00%
	36028A22132314	1042,24	928,37	89,08%
	36028A22132315	312,24	312,24	100,00%
	36028A22132316	464,78	178,65	38,44%
	36028A22132320	521,26	74,66	14,32%
	36028A22132343	347,13	20,68	5,96%
	36028A22132344	196,43	13,73	6,99%
	36028A22132345	167,14	37,20	22,26%
	36028A22132346	163,24	40,79	24,98%
	36028A22132347	125,46	33,97	27,08%
	36028A22132348	173,41	52,72	30,40%
	36028A22132349	512,99	512,86	99,98%
	36028A22132350	807,66	742,61	91,95%
	36028A22132351	597,49	515,37	86,26%
	36028A22132352	328,66	289,96	88,23%
	36028A22132353	300,56	300,56	100,00%
	36028A22132354	226,24	189,93	83,95%
	36028A22132356	974,59	478,24	49,07%
	36028A22132357	82,22	82,22	100,00%
	36028A22132358	81,55	40,56	49,74%
	36028A22132359	2443,78	1974,85	80,81%
	36028A22132361	437,91	22,50	5,14%
	36028A22132362	1458,12	492,37	33,77%
	36028A22132363	157,61	36,73	23,30%

Plano Nº 0185A-0302	Referencia Catastral	Superficie (m²)	Superficie Afectada (m²)	Porcentaxe Afectada
	36028A22132364	481,43	304,15	63,18%
	36028A22132365	540,63	385,49	71,30%
	36028A22132366	507,60	416,12	81,98%
	36028A22132367	739,05	548,22	74,18%
	36028A22132368	1066,12	842,55	79,03%
	36028A22132429	603,61	136,48	22,61%
	36028A22132430	224,18	26,02	11,61%
	36028A22132431	88,92	88,92	100,00%
	36028A22132432	619,50	384,94	62,14%
	36028A22132433	980,06	33,34	3,40%
	36028A22132434	806,88	141,73	17,57%
	36028A22132435	508,38	49,50	9,74%
	36028A22132436	133,30	6,65	4,99%
	36028A22132440	282,44	226,64	80,24%
	36028A22132441	1224,64	1101,80	89,97%
	36028A22132442	454,49	420,08	92,43%
	36028A22132443	445,96	413,27	92,67%
	36028A22132444	648,58	608,64	93,84%
	36028A22132445	638,52	629,41	98,57%
	36028A22132446	227,68	227,68	100,00%
	36028A22132447	350,91	350,06	99,76%
	36028A22132448	197,09	164,61	83,52%
	36028A22132449	134,39	99,38	73,95%
	36028A22132450	190,57	140,58	73,77%
	36028A22132451	323,88	323,88	100,00%
	36028A22132452	545,86	545,86	100,00%
	36028A22132453	47,25	47,12	99,72%
	36028A22132454	107,19	97,62	91,07%
	36028A22132455	84,75	67,76	79,95%
	36028A22132456	167,51	90,12	53,80%
	36028A22132457	92,10	11,26	12,22%
	36028A22132472	503,36	461,96	91,78%
	36028A22132473	66,63	66,63	100,00%
	36028A22132474	65,62	65,62	100,00%
	36028A22132475	73,51	73,51	100,00%
	36028A22132476	178,66	178,66	100,00%
	36028A22132477	66,23	60,74	91,71%
	36028A22132478	94,85	36,07	38,03%
	36028A22132479	1626,14	1409,34	86,67%
	36028A22132492	10660,71	75,61	0,71%
	36028A22132496	2008,53	1027,75	51,17%
	36028A22132499	470,54	459,09	97,57%
	36028A22132500	677,95	168,72	24,89%
	36028A22132501	1058,09	258,25	24,41%
	36028A22132502	890,19	178,95	20,10%

Plano Nº 0185A-0302	Referencia Catastral	Superficie (m²)	Superficie Afectada (m²)	Porcentaxe Afectada
	36028A22132503	5419,46	1507,46	27,82%
	36028A22132504	1606,92	286,43	17,82%
	36028A22132505	3203,97	518,16	16,17%
	36028A22132506	1776,76	109,41	6,16%
	36028A22132548	995,19	934,04	93,86%
	36028A22132551	524,86	467,39	89,05%
	36028A22132552	87,04	87,04	100,00%
	36028A22132557	419,23	270,85	64,61%
	36028A22132560	6062,30	2055,17	33,90%
	36028A22132562	472,32	116,39	24,64%
	36028A22136035	250,95	58,91	23,47%
	36028A22136036	24,40	24,40	100,00%
	36028A22136037	2899,24	1606,49	55,41%
	36028A22136041	360,39	189,12	52,48%
	36028A22136042	368,03	164,43	44,68%
	36028A22136043	363,84	125,45	34,48%
	36028A22136044	2199,75	2164,61	98,40%
	36028A22136045	552,28	133,07	24,09%
	36028A22136046	1290,43	57,64	4,47%
	36028A22136084	353,15	275,71	78,07%
	36028A22136085	250,37	250,37	100,00%
	36028A22136086	224,12	224,12	100,00%
	36028A22136158	52,30	52,30	100,00%
	36028A22136159	891,24	875,71	98,26%
	36028A22136160	213,15	190,89	89,56%
	36028A22136161	104,30	93,47	89,62%
	36028A22136162	376,78	340,30	90,32%
	36028A22136163	386,00	349,70	90,60%
	36028A22136164	179,88	142,35	79,13%
	36028A22136165	188,07	145,56	77,40%
	36028A22136166	238,84	124,92	52,30%
	36028A22136260	83,47	69,82	83,65%
	36028A22138046	863,67	251,09	29,07%
	36028A22138047	418,29	418,29	100,00%
	36028A22138048	329,23	329,23	100,00%
	36028A22138049	330,49	330,49	100,00%
	36028A22138050	5931,14	1242,57	20,95%
	36028A22138098	664,32	283,23	42,64%
	36028A22138099	1437,57	1421,53	98,88%
	36028A22138100	1754,94	1547,85	88,20%
	36028A22138101	545,01	174,33	31,99%
	36028A22138102	260,28	36,07	13,86%
	36028A22138428	614,28	43,68	7,11%
	36028A22138470	500,05	454,67	90,93%
	36028A22138475	493,52	171,77	34,80%

Plano Nº 0185A-0302	Referencia Catastral	Superficie (m²)	Superficie Afectada (m²)	Porcentaxe Afectada
	36028A22138476	831,96	35,36	4,25%
	36028A22138501	286,68	119,63	41,73%
	36028A22138511	153,49	140,34	91,43%
	36028A22138512	177,01	104,17	58,85%
	36028A22138513	169,43	105,79	62,44%
	36028A22138514	349,27	167,89	48,07%
	36028A22138515	233,66	233,66	100,00%
	36028A22138516	242,17	242,17	100,00%
	36028A22138517	199,47	199,47	100,00%
	36028A22138518	293,21	279,35	95,27%
	36028A22138519	570,06	510,51	89,55%
	36028A22138520	1049,27	758,80	72,32%
	36028A22138521	303,53	160,82	52,98%
	36028A22138523	218,39	18,11	8,29%
	36028A22138524	510,26	72,75	14,26%
	36028A22138525	284,01	284,01	100,00%
	36028A22138526	408,05	408,05	100,00%
	36028A22138527	45,60	45,60	100,00%
	36028A22138528	443,94	317,53	71,53%
	36028A22138529	522,70	437,12	83,63%
	36028A22138530	525,84	448,77	85,34%
	36028A22138531	84,61	44,78	52,92%
	36028A22138532	75,57	75,57	100,00%
	36028A22138533	374,44	237,49	63,42%
	36028A22138534	142,79	60,96	42,69%
	36028A22138535	348,84	308,02	88,30%
	36028A22138544	2692,09	1020,24	37,90%
	36028A22138545	471,98	429,05	90,90%
	36028A22138546	281,72	281,72	100,00%
	36028A22138547	238,02	238,02	100,00%
	36028A22138548	1398,28	1398,28	100,00%
	36028A22138549	151,47	142,96	94,38%
	36028A22138550	165,14	95,20	57,65%
	36028A22138551	308,93	20,37	6,59%
	36028A22138552	38,92	38,92	100,00%
	36028A22138553	34,66	31,85	91,91%
	36028A22138554	210,92	11,85	5,62%
	36028A22138558	1189,68	1169,08	98,27%
	36028A22138559	643,79	597,55	92,82%
	36028A22138561	295,97	253,43	85,63%
	36028A22138562	290,24	290,24	100,00%
	36028A22138563	266,57	266,57	100,00%
	36028A22138564	649,26	649,26	100,00%
	36028A22138565	4080,24	241,93	5,93%
	36028A22138569	1001,62	145,61	14,54%

Plano Nº 0185A-0302	Referencia Catastral	Superficie (m²)	Superficie Afectada (m²)	Porcentaxe Afectada
	36028A22138571	2733,80	1472,50	53,86%
	36028A22138572	135,11	126,42	93,57%
	36028A22138573	1070,44	1070,44	100,00%
	36028A22138574	172,79	172,79	100,00%
	36028A22138575	218,56	217,61	99,56%
	36028A22138576	446,00	228,96	51,34%
	36028A22138577	2123,82	1711,24	80,57%
	36028A22138822	843,29	750,34	88,98%
	36028A22138877	347,16	347,16	100,00%
	36028A22300032	815,18	212,30	26,04%
	36028A22300033	953,10	953,10	100,00%
	36028A22300034	336,00	336,00	100,00%
	36028A22300035	291,25	282,75	97,08%
	36028A22300037	208,68	208,68	100,00%
	36028A22300038	2164,43	1496,22	69,13%
	36028A22300039	155,45	85,14	54,77%
	36028A22300040	393,22	219,21	55,75%
	36028A22300041	213,87	163,83	76,60%
	36028A22300042	167,19	116,78	69,85%
	36028A22300043	285,95	244,37	85,46%
	36028A22300044	59,05	59,05	100,00%
	36028A22300045	168,15	137,88	82,00%
	36028A22300046	205,23	171,39	83,51%
	36028A22300047	336,16	277,78	82,63%
	36028A22300048	171,86	149,05	86,72%
	36028A22300049	271,41	227,53	83,83%
	36028A22300050	229,79	204,95	89,19%
	36028A22300051	357,35	351,75	98,43%
	36028A22300052	715,86	715,86	100,00%
	36028A22300053	559,73	559,73	100,00%
	36028A22300054	171,49	171,49	100,00%
	36028A22300055	690,17	552,72	80,09%
	36028A22300068	1893,93	119,53	6,31%
	36028A22300197	3550,20	59,43	1,67%
	36028A22300198	52,94	52,94	100,00%
	36028A22300199	274,82	274,82	100,00%
	36028A22300200	576,67	543,51	94,25%
	36028A22300201	160,15	160,15	100,00%
	36028A22300202	280,61	280,61	100,00%
	36028A22300204	805,36	684,31	84,97%
	36028A22300205	75,20	75,20	100,00%
	36028A22300207	124,49	124,49	100,00%
	36028A22300208	453,75	453,75	100,00%
	36028A22300209	100,08	92,48	92,41%
	36028A22300210	1065,04	912,44	85,67%

Plano Nº 0185A-0302	Referencia Catastral	Superficie (m²)	Superficie Afectada (m²)	Porcentaxe Afectada
	36028A22300211	362,48	249,14	68,73%
	36028A22300212	1104,87	244,84	22,16%
	36028A22300214	623,56	377,39	60,52%
	36028A22300215	186,96	105,75	56,56%
	36028A22300216	298,46	195,61	65,54%
	36028A22300217	491,40	269,12	54,76%
	36028A22300218	3360,06	787,56	23,44%
	36028A22300219	18450,93	8402,91	45,54%
	36028A22300221	1787,84	602,45	33,70%
	36028A22300222	1403,30	933,30	66,51%
	36028A22300223	628,47	464,82	73,96%
	36028A22300225	420,37	136,58	32,49%
	36028A22300230	2353,49	128,72	5,47%
	36028A22310036	173,46	168,30	97,03%
	36028A22310203	242,07	242,07	100,00%
	36028A22310206	176,62	170,10	96,31%
	36028A22310224	6051,02	1902,84	31,45%
	36028A22310232	3957,60	74,55	1,88%
	36028A22320036	159,01	159,01	100,00%
	36028A22320203	234,43	234,43	100,00%
	36028A22320206	120,40	120,40	100,00%
	36028A22320224	2245,68	169,51	7,55%
	36028A22320232	206,05	32,82	15,93%
	36028A22330206	168,73	144,63	85,72%
	36028A22340206	102,16	102,16	100,00%
	36028A22500057	382,76	229,75	60,02%
	36028A22500058	473,51	309,32	65,33%
	36028A22500062	238,65	147,37	61,75%
	36028A22500063	101,18	56,53	55,87%
	36028A22500066	408,65	208,81	51,10%
	36028A22500067	625,95	363,23	58,03%
	36028A22500069	644,12	570,79	88,61%
	36028A22500070	729,86	85,89	11,77%
	36028A22500197	1631,54	280,90	17,22%
	36028A22500198	1048,64	1048,64	100,00%
	36028A22500199	2396,67	744,82	31,08%
	36028A22500200	940,18	67,11	7,14%
	36028A22500205	433,53	162,71	37,53%
	36028A22500208	690,88	480,61	69,57%
	36028A22500209	1234,91	1133,37	91,78%
	36028A22500210	424,46	7,38	1,74%
	36028A22500222	271,70	271,70	100,00%
	36028A22500223	2326,61	1921,94	82,61%
	36028A22500224	4060,42	1311,05	32,29%
	36028A22500238	680,43	435,13	63,95%

Plano Nº 0185A-0302	Referencia Catastral	Superficie (m²)	Superficie Afectada (m²)	Porcentaxe Afectada
	36028A22500239	914,92	914,92	100,00%
	36028A22500240	391,29	391,29	100,00%
	36028A22500241	196,94	196,94	100,00%
	36028A22500242	500,15	469,40	93,85%
	36028A22500243	173,15	173,15	100,00%
	36028A22500244	89,13	20,53	23,03%
	36028A22510056	131,05	17,84	13,61%
	36028A22510206	526,49	411,77	78,21%
	36028A22510217	242,91	11,38	4,68%
	36028A22510221	972,38	972,38	100,00%
	36028A22520056	339,65	156,73	46,14%
	36028A22520206	278,78	204,06	73,20%
	36028A22520221	316,86	316,68	99,94%
	36028A22530206	301,24	188,16	62,46%
	36028A22530221	134,27	134,27	100,00%
	36028A22534235	305,84	36,96	12,09%
	36028A22534236	377,39	53,98	14,30%
	36028A22534237	364,72	61,49	16,86%
	36028A22534238	143,48	26,10	18,19%
	36028A22534239	643,43	165,76	25,76%
	36028A22534240	364,52	99,40	27,27%
	36028A22534241	260,77	10,52	4,03%
	36028A22534250	167,17	30,09	18,00%
	36028A22534251	447,22	134,15	30,00%
	36028A22534259	31,98	13,81	43,18%
	36028A22534260	69,23	68,24	98,56%
	36028A22534261	78,52	78,52	100,00%
	36028A22534262	19,31	19,31	100,00%
	36028A22534263	128,52	128,40	99,91%
	36028A22534264	101,33	101,33	100,00%
	36028A22534265	423,87	423,87	100,00%
	36028A22534266	142,63	142,63	100,00%
	36028A22534267	144,37	144,37	100,00%
	36028A22534268	127,62	127,62	100,00%
	36028A22534269	651,25	651,25	100,00%
	36028A22534270	334,57	334,57	100,00%
	36028A22534271	193,22	193,22	100,00%
	36028A22534272	225,29	225,29	100,00%
	36028A22534273	237,51	237,51	100,00%
	36028A22534274	80,01	80,01	100,00%
	36028A22534275	388,94	388,58	99,91%
	36028A22534276	102,65	98,46	95,92%
	36028A22534277	87,32	84,78	97,09%
	36028A22534278	88,94	88,94	100,00%
	36028A22534279	148,52	148,52	100,00%

Plano Nº 0185A-0302	Referencia Catastral	Superficie (m²)	Superficie Afectada (m²)	Porcentaxe Afectada
	36028A22534280	249,41	249,41	100,00%
	36028A22534281	370,46	348,50	94,07%
	36028A22534282	230,24	230,24	100,00%
	36028A22534283	10,52	10,52	100,00%
	36028A22534284	34,82	34,82	100,00%
	36028A22534285	71,74	71,74	100,00%
	36028A22534425	357,89	357,89	100,00%
	36028A22534476	165,02	165,02	100,00%
	36028A22534477	198,20	198,20	100,00%
	36028A22534485	534,92	336,22	62,85%
	36028A22540221	84,95	84,95	100,00%
	36028A22542001	179,71	179,71	100,00%
	36028A22542002	653,84	653,84	100,00%
	36028A22542003	736,72	617,73	83,85%
	36028A22542004	745,32	743,05	99,69%
	36028A22542005	735,20	353,22	48,04%
	36028A22542006	163,73	144,98	88,54%
	36028A22542008	177,25	171,24	96,61%
	36028A22542009	132,51	24,06	18,15%
	36028A22542010	305,80	36,59	11,96%
	36028A22542011	791,64	742,16	93,75%
	36028A22542012	3324,31	2126,36	63,96%
	36028A22542017	3493,94	27,19	0,78%
	36028A22542018	747,31	13,17	1,76%
	36028A22542020	411,29	37,03	9,00%
	36028A22542021	335,06	52,99	15,82%
	36028A22542022	327,27	53,33	16,30%
	36028A22542023	355,48	342,93	96,47%
	36028A22542024	304,60	164,03	53,85%
	36028A22542025	430,60	386,86	89,84%
	36028A22542026	557,78	479,19	85,91%
	36028A22542027	960,80	921,34	95,89%
	36028A22542028	162,60	162,60	100,00%
	36028A22542029	295,99	295,99	100,00%
	36028A22542030	364,51	333,85	91,59%
	36028A22542034	2684,46	87,17	3,25%
	36028A22542044	2483,20	987,38	39,76%
	36028A22542045	91,79	91,79	100,00%
	36028A22542046	115,34	115,34	100,00%
	36028A22542047	1619,92	1219,12	75,26%
	36028A22542048	541,66	541,66	100,00%
	36028A22542049	138,60	138,60	100,00%
	36028A22542050	346,55	155,40	44,84%
	36028A22542247	342,51	125,95	36,77%
	36028A22542248	806,70	786,71	97,52%

Plano Nº 0185A-0302	Referencia Catastral	Superficie (m²)	Superficie Afectada (m²)	Porcentaxe Afectada
	36028A22542249	155,74	136,71	87,78%
	36028A22542250	352,23	352,23	100,00%
	36028A22542251	89,07	89,07	100,00%
	36028A22542252	859,77	859,77	100,00%
	36028A22542253	1523,27	816,37	53,59%
	36028A22542254	445,68	239,35	53,70%
	36028A22542255	93,06	93,06	100,00%
	36028A22542256	486,59	486,59	100,00%
	36028A22542257	479,60	479,60	100,00%
	36028A22542258	52,11	52,11	100,00%
	36028A22542259	315,77	79,48	25,17%
	36028A22542260	363,83	362,42	99,61%
	36028A22542264	318,12	135,28	42,52%
	36028A22542265	485,11	166,38	34,30%
	36028A22542268	3445,48	1519,04	44,09%
	36028A22542277	594,60	43,65	7,34%
	36028A22542293	215,43	169,92	78,87%
	36028A22542294	807,27	327,96	40,63%
	36028A22542295	470,27	237,76	50,56%
	36028A22542299	2807,64	295,51	10,53%
	36028A22542300	532,54	527,62	99,08%
	36028A22542301	994,67	987,31	99,26%
	36028A22542302	869,69	729,38	83,87%
	36028A22542303	257,18	257,18	100,00%
	36028A22542304	133,76	133,76	100,00%
	36028A22542305	692,58	692,58	100,00%
	36028A22542361	141,08	141,08	100,00%
	36028A22542362	93,85	93,85	100,00%
	36028A22542363	340,95	118,65	34,80%
	36028A22542364	360,19	305,56	84,83%
	36028A22542366	1135,21	1133,48	99,85%
	36028A22542367	1535,22	1247,76	81,28%
	36028A22542368	116,18	116,18	100,00%
	36028A22542371	433,95	92,79	21,38%
	36028A22542374	164,55	164,55	100,00%
	36028A22542375	55,84	55,84	100,00%
	36028A22542386	308,93	147,50	47,75%
	36028A22542387	66,94	57,23	85,49%
	36028A22700008	770,78	235,77	30,59%
	36028A22700015	195,34	9,90	5,07%
	36028A22700016	193,94	15,83	8,16%
	36028A22700017	340,75	288,95	84,80%
	36028A22700020	106,64	22,79	21,37%
	36028A22700041	487,04	37,68	7,74%
	36028A22700042	41,82	8,83	21,12%

Plano Nº 0185A-0302	Referencia Catastral	Superficie (m²)	Superficie Afectada (m²)	Porcentaxe Afectada
	36028A22700043	183,60	179,33	97,67%
	36028A22700044	63,51	63,51	100,00%
	36028A22700045	26,74	26,74	100,00%
	36028A22700046	95,25	95,25	100,00%
	36028A22700047	54,35	54,35	100,00%
	36028A22700048	153,71	153,71	100,00%
	36028A22700049	113,36	113,36	100,00%
	36028A22700050	84,93	60,66	71,42%
	36028A22700052	292,82	183,37	62,62%
	36028A22700053	1774,42	1567,72	88,35%
	36028A22700054	258,23	196,66	76,16%
	36028A22700055	946,87	772,26	81,56%
	36028A22700056	136,71	25,60	18,73%
	36028A22700057	147,96	50,14	33,89%
	36028A22700058	203,40	72,58	35,68%
	36028A22700064	515,08	100,13	19,44%
	36028A22700065	601,11	73,53	12,23%
	36028A22700114	3161,39	564,09	17,84%
	36028A22700128	211,74	142,48	67,29%
	36028A22700129	607,30	520,13	85,65%
	36028A22700130	461,32	362,39	78,56%
	36028A22700131	246,60	246,29	99,87%
	36028A22700132	209,06	209,06	100,00%
	36028A22700133	161,35	161,35	100,00%
	36028A22700134	161,40	161,40	100,00%
	36028A22700135	101,47	96,93	95,53%
	36028A22700136	291,37	291,37	100,00%
	36028A22700137	311,54	257,44	82,64%
	36028A22700139	112,18	112,18	100,00%
	36028A22700140	157,80	157,80	100,00%
	36028A22700143	234,35	202,86	86,56%
	36028A22700144	246,62	111,32	45,14%
	36028A22700145	230,53	58,72	25,47%
	36028A22700147	1730,08	14,54	0,84%
	36028A22700148	191,90	62,08	32,35%
	36028A22700150	269,73	127,37	47,22%
	36028A22700153	512,26	31,99	6,24%
	36028A22700157	1068,39	498,27	46,64%
	36028A22700158	166,19	166,19	100,00%
	36028A22700159	711,82	307,80	43,24%
	36028A22700160	687,57	274,36	39,90%
	36028A22700161	1572,11	768,21	48,86%
	36028A22700162	1597,45	654,47	40,97%
	36028A22700178	6781,80	2673,58	39,42%
	36028A22700179	304,18	218,83	71,94%

Plano Nº 0185A-0302	Referencia Catastral	Superficie (m²)	Superficie Afectada (m²)	Porcentaxe Afectada
	36028A22700180	3464,99	1586,57	45,79%
	36028A22700195	892,34	311,20	34,87%
	36028A22700196	408,47	408,47	100,00%
	36028A22700197	425,29	425,29	100,00%
	36028A22700198	290,91	290,91	100,00%
	36028A22700199	180,93	58,99	32,61%
	36028A22700200	131,29	100,04	76,20%
	36028A22710007	250,81	49,37	19,68%
	36028A22710138	125,11	125,11	100,00%
	36028A22710141	895,89	895,89	100,00%
	36028A22710142	170,44	170,44	100,00%
	36028A22710146	111,13	111,13	100,00%
	36028A22710154	1176,82	1020,73	86,74%
	36028A22710155	961,84	421,98	43,87%
	36028A22720007	103,18	76,80	74,43%
	36028A22720138	223,24	223,24	100,00%
	36028A22720141	462,97	260,29	56,22%
	36028A22720142	130,30	130,30	100,00%
	36028A22720146	50,23	50,23	100,00%
	36028A22720151	799,87	297,29	37,17%
	36028A22720154	1622,23	1622,23	100,00%
	36028A22720155	330,18	265,19	80,32%
	36028A22730146	130,60	130,60	100,00%
	36028A22730155	321,73	242,84	75,48%
	36028A22900001	949,57	148,11	15,60%
	36028A22900002	601,89	188,54	31,32%
	36028A22900003	660,40	281,48	42,62%
	36028A22900004	583,46	294,03	50,39%
	36028A22900005	943,50	504,09	53,43%
	36028A22900006	538,47	357,21	66,34%
	36028A22900007	1987,70	1621,67	81,59%
	36028A22900008	445,23	397,28	89,23%
	36028A22900010	1158,96	867,67	74,87%
	36028A22900012	509,76	44,73	8,77%
	36028A22900013	653,02	464,46	71,12%
	36028A22900014	447,62	447,62	100,00%
	36028A22900015	196,60	196,54	99,97%
	36028A22900022	437,29	421,20	96,32%
	36028A22900023	568,13	568,13	100,00%
	36028A22900024	907,98	907,98	100,00%
	36028A22900027	562,44	11,75	2,09%
	36028A22900028	479,33	12,87	2,68%
	36028A22900029	462,98	9,07	1,96%
	36028A22900031	341,87	341,87	100,00%
	36028A22900032	1167,93	1167,93	100,00%

Plano Nº 0185A-0302	Referencia Catastral	Superficie (m²)	Superficie Afectada (m²)	Porcentaxe Afectada
	36028A22900035	1806,88	44,43	2,46%
	36028A22900038	786,44	163,64	20,81%
	36028A22900039	2768,72	540,36	19,52%
	36028A22900042	75,57	75,57	100,00%
	36028A22900043	189,44	189,44	100,00%
	36028A22900044	435,27	435,27	100,00%
	36028A22900045	194,74	194,74	100,00%
	36028A22900046	202,29	201,64	99,68%
	36028A22900047	226,09	172,55	76,32%
	36028A22900062	71,77	46,13	64,28%
	36028A22900063	57,44	57,44	100,00%
	36028A22900064	64,80	64,80	100,00%
	36028A22900065	74,40	74,40	100,00%
	36028A22900066	434,12	373,69	86,08%
	36028A22900068	19,69	19,69	100,00%
	36028A22900070	7083,31	477,06	6,74%
	36028A22900071	605,00	24,05	3,97%
	36028A22900076	430,61	13,51	3,14%
	36028A22900077	218,26	82,42	37,76%
	36028A22900078	607,87	444,77	73,17%
	36028A22900079	634,06	634,06	100,00%
	36028A22900080	215,20	215,20	100,00%
	36028A22900081	631,58	631,58	100,00%
	36028A22900082	949,89	488,67	51,44%
	36028A22900099	719,12	44,84	6,23%
	36028A22900100	263,92	136,21	51,61%
	36028A22900102	7731,03	1622,13	20,98%
	36028A22900104	2055,97	869,05	42,27%
	36028A22900105	623,23	235,18	37,73%
	36028A22900106	1091,43	442,46	40,54%
	36028A22900110	1375,88	323,58	23,52%
	36028A22900111	264,03	202,86	76,83%
	36028A22900112	804,68	745,35	92,63%
	36028A22900113	452,80	452,80	100,00%
	36028A22900114	581,71	581,71	100,00%
	36028A22900115	410,34	269,49	65,68%
	36028A22900117	114,45	90,21	78,82%
	36028A22900118	378,30	254,88	67,37%
	36028A22900119	76,31	76,31	100,00%
	36028A22900120	123,35	123,35	100,00%
	36028A22900121	190,66	190,66	100,00%
	36028A22900122	105,77	105,77	100,00%
	36028A22900123	22,14	22,14	100,00%
	36028A22900124	62,74	56,07	89,37%
	36028A22900125	82,64	16,75	20,27%

Plano Nº 0185A-0302	Referencia Catastral	Superficie (m²)	Superficie Afectada (m²)	Porcentaxe Afectada
	36028A22900176	109,58	24,78	22,61%
	36028A22900177	1533,52	1277,77	83,32%
	36028A22900178	94,72	94,72	100,00%
	36028A22900179	97,82	97,82	100,00%
	36028A22900180	46,88	46,88	100,00%
	36028A22900181	56,95	56,95	100,00%
	36028A22900182	91,64	91,64	100,00%
	36028A22900183	88,57	88,57	100,00%
	36028A22900184	423,59	423,59	100,00%
	36028A22900185	375,85	375,85	100,00%
	36028A22900186	591,64	309,51	52,31%
	36028A22900187	581,93	581,93	100,00%
	36028A22900188	205,07	203,79	99,37%
	36028A22900189	345,93	215,86	62,40%
	36028A22900190	426,55	40,27	9,44%
	36028A22900197	1320,77	111,82	8,47%
	36028A22900198	406,56	406,56	100,00%
	36028A22900199	333,09	333,09	100,00%
	36028A22900200	300,58	300,58	100,00%
	36028A22900201	546,58	517,92	94,76%
	36028A22900202	278,04	277,05	99,64%
	36028A22900203	323,00	323,00	100,00%
	36028A22900204	333,64	329,17	98,66%
	36028A22900210	865,44	808,45	93,42%
	36028A22900211	90,12	90,12	100,00%
	36028A22900212	99,94	99,94	100,00%
	36028A22900213	97,80	97,80	100,00%
	36028A22900214	143,75	32,06	22,30%
	36028A22900215	205,83	118,91	57,77%
	36028A22900216	95,34	34,28	35,96%
	36028A22900217	52,04	52,04	100,00%
	36028A22900218	673,93	374,08	55,51%
	36028A22900219	891,69	154,86	17,37%
	36028A22900220	476,51	166,35	34,91%
	36028A22900221	499,30	173,03	34,65%
	36028A22900225	172,03	152,15	88,44%
	36028A22900226	141,69	131,10	92,53%
	36028A22900228	189,69	42,63	22,47%
	36028A22900229	651,23	645,53	99,12%
	36028A22900230	314,47	207,46	65,97%
	36028A22900231	76,34	30,97	40,57%
	36028A22900232	111,97	19,49	17,41%
	36028A22910009	112,66	112,66	100,00%
	36028A22910016	727,42	727,41	100,00%
	36028A22910037	1123,78	499,02	44,41%

Plano Nº 0185A-0302	Referencia Catastral	Superficie (m²)	Superficie Afectada (m²)	Porcentaxe Afectada
	36028A22910041	91,68	91,68	100,00%
	36028A22910067	272,34	267,09	98,07%
	36028A22910205	907,33	263,84	29,08%
	36028A22920009	647,23	552,21	85,32%
	36028A22920016	995,67	830,01	83,36%
	36028A22920036	308,58	104,61	33,90%
	36028A22920037	1164,43	419,55	36,03%
	36028A22920041	85,38	85,38	100,00%
	36028A22920067	100,64	100,64	100,00%
	36028A22920205	115,82	26,93	23,25%
	36028A22930036	218,69	218,69	100,00%
	36028A22930041	109,80	109,80	100,00%
	36028A22938578	199,78	199,78	100,00%
	36028A22938579	134,06	134,06	100,00%
	36028A22938580	403,85	316,34	78,33%
	36028A22938581	777,28	60,49	7,78%
	36028A22938584	552,80	333,85	60,39%
	36028A22938585	407,84	205,80	50,46%
	36028A22938586	236,60	116,38	49,19%
	36028A22938587	393,12	213,42	54,29%
	36028A22938588	118,74	67,70	57,02%
	36028A22938589	696,79	286,07	41,06%
	36028A22938590	355,65	275,31	77,41%
	36028A22938591	1450,55	1166,59	80,42%
	36028A22938592	1044,61	969,09	92,77%
	36028A22938593	1027,30	825,77	80,38%
	36028A22938597	1562,29	218,33	13,97%
	36028A22938598	294,20	62,51	21,25%
	36028A22938599	680,60	23,23	3,41%
	36028A22938600	1028,98	1025,08	99,62%
	36028A22938601	950,32	943,78	99,31%
	36028A22938602	432,80	421,32	97,35%
	36028A22938603	385,41	365,57	94,85%
	36028A22938604	228,89	228,81	99,96%
	36028A22938605	165,36	165,36	100,00%
	36028A22938606	1378,14	135,22	9,81%
	36028A22938654	2335,42	1365,70	58,48%
	36028A22938655	156,53	41,25	26,35%
	36028A22938657	307,21	129,84	42,26%
	36028A22938658	204,60	9,58	4,68%
	36028A22938663	495,47	47,22	9,53%
	36028A22938666	336,04	102,92	30,63%
	36028A22938667	430,70	161,05	37,39%
	36028A22938668	251,08	251,08	100,00%
	36028A22938669	181,60	170,47	93,87%

Plano Nº 0185A-0302	Referencia Catastral	Superficie (m²)	Superficie Afectada (m²)	Porcentaxe Afectada
	36028A22938670	164,54	150,28	91,34%
	36028A22938681	245,42	54,54	22,22%
	36028A22938682	376,06	374,16	99,49%
	36028A22938683	159,82	153,47	96,03%
	36028A22938684	457,83	416,73	91,02%
	36028A22938685	143,54	124,09	86,45%
	36028A22938686	96,08	83,14	86,53%
	36028A22938687	961,39	926,59	96,38%
	36028A22938688	92,84	36,52	39,34%
	36028A22938689	594,86	49,27	8,28%
	36028A22938690	607,19	32,31	5,32%
	36028A22938691	391,13	348,04	88,98%
	36028A22938693	1320,49	2,89	0,22%
	36028A22938699	349,12	286,28	82,00%
	36028A22938700	557,42	483,20	86,68%
	36028A22938701	832,53	745,95	89,60%
	36028A22938702	351,79	319,10	90,71%
	36028A22938703	185,60	169,57	91,36%
	36028A22938704	530,80	480,77	90,58%
	36028A22938705	308,08	284,34	92,29%
	36028A22938706	516,12	310,94	60,25%
	36028A22938707	671,03	362,28	53,99%
	36028A22938708	2725,46	1618,53	59,39%
	36028A22938713	1485,20	112,51	7,58%
	36028A22938725	227,80	63,16	27,73%
	36028A22938726	1016,38	112,02	11,02%
	36028A22938728	3990,66	2823,58	70,75%
	36028A22938729	749,70	528,60	70,51%
	36028A22938732	1824,57	1341,89	73,55%
	36028A22938736	559,29	338,67	60,55%
	36028A22938737	402,36	49,35	12,27%
	36028A22938739	1105,42	475,74	43,04%
	36028A22938740	909,94	232,72	25,57%
	36028A22938741	255,58	94,61	37,02%
	36028A22938742	233,40	104,31	44,69%
	36028A22938743	181,75	176,03	96,86%
	36028A22938744	332,59	332,59	100,00%
	36028A22938745	104,58	104,58	100,00%
	36028A22938746	1346,54	1172,54	87,08%
	36028A22938747	356,05	356,05	100,00%
	36028A22938748	104,78	104,78	100,00%
	36028A22938749	68,63	68,63	100,00%
	36028A22938750	275,19	225,37	81,90%
	36028A22938751	287,08	135,83	47,31%
	36028A22938752	564,48	146,46	25,95%

Plano Nº 0185A-0302	Referencia Catastral	Superficie (m²)	Superficie Afectada (m²)	Porcentaxe Afectada
	36028A22938753	222,90	45,18	20,27%
	36028A22938763	288,08	57,04	19,80%
	36028A22938764	979,96	952,79	97,23%
	36028A22938765	433,94	433,94	100,00%
	36028A22938766	863,00	863,00	100,00%
	36028A22938767	293,04	293,04	100,00%
	36028A22938768	171,13	171,13	100,00%
	36028A22938769	85,93	85,93	100,00%
	36028A22938770	256,33	255,90	99,83%
	36028A22938771	675,46	346,22	51,26%
	36028A22938772	336,62	42,46	12,61%
	36028A22938808	879,10	807,70	91,88%
	36028A22938810	493,18	434,34	88,07%
	36028A22938811	130,11	130,11	100,00%
	36028A22940041	179,96	179,96	100,00%
	36028A22950041	104,42	104,42	100,00%
	36028A23000466	89,18	16,28	18,26%
	36028A23000467	354,74	310,47	87,52%
	36028A23000468	198,56	198,02	99,73%
	36028A23000469	1169,94	1169,94	100,00%
	36028A23000479	548,67	11,72	2,14%
	36028A23000542	2569,14	94,42	3,68%
	36028A23000543	290,75	71,93	24,74%
	36028A23000544	5214,74	4257,21	81,64%
	36028A23020470	2705,45	50,64	1,87%
	36028A23046034	682,28	40,35	5,91%
	36028A23046035	239,76	124,97	52,12%
	36028A23046040	736,17	233,12	31,67%
	36028A23046041	656,23	140,40	21,40%
	36028A23046042	325,03	305,54	94,00%
	36028A23046043	530,99	284,12	53,51%
	36028A23046044	456,64	456,64	100,00%
	36028A23046045	452,67	450,92	99,61%
	36028A23046046	463,13	463,13	100,00%
	36028A23046047	470,75	214,00	45,46%
	36028A23046048	889,53	811,80	91,26%
	36028A23046049	502,43	99,78	19,86%
	36028A23046060	1389,92	72,30	5,20%
	36028A23046061	370,76	209,63	56,54%
	36028A23046062	663,95	658,83	99,23%
	36028A23046063	528,85	528,85	100,00%
	36028A23046064	781,02	781,02	100,00%
	36028A23046065	164,40	164,40	100,00%
	36028A23046066	732,16	732,16	100,00%
	36028A23046067	412,49	408,36	99,00%

Plano Nº 0185A-0302	Referencia Catastral	Superficie (m²)	Superficie Afectada (m²)	Porcentaxe Afectada
	36028A23046068	157,38	157,38	100,00%
	36028A23046069	76,92	76,92	100,00%
	36028A23046070	93,02	93,02	100,00%
	36028A23046071	958,61	185,03	19,30%
	36028A23046106	272,08	33,73	12,40%
	36028A23046107	175,12	51,03	29,14%
	36028A23046108	169,65	65,91	38,85%
	36028A23046109	479,22	245,13	51,15%
	36028A23046110	181,46	165,86	91,40%
	36028A23046111	542,58	534,84	98,57%
	36028A23046112	201,67	201,67	100,00%
	36028A23046113	291,24	291,24	100,00%
	36028A23046114	282,72	282,72	100,00%
	36028A23046115	129,91	129,91	100,00%
	36028A23046116	246,38	118,29	48,01%
	36028A23046123	442,83	191,13	43,16%
	36028A23046124	410,77	217,50	52,95%
	36028A23046125	904,11	746,01	82,51%
	36028A23046126	495,28	369,95	74,70%
	36028A23046129	1434,40	432,31	30,14%
	36028A23046130	405,48	173,06	42,68%
	36028A23046131	649,29	633,49	97,57%
	36028A23046134	388,97	363,32	93,40%
	36028A23046135	538,55	487,21	90,47%
	36028A23046137	1684,28	469,55	27,88%
	36028A23046140	762,33	114,31	14,99%
	36028A23046317	1901,22	1885,30	99,16%
	36028A23046318	790,20	790,20	100,00%
	36028A23100021	916,95	128,17	13,98%
	36028A23100022	409,73	95,14	23,22%
	36028A23100023	308,18	93,46	30,33%
	36028A23100024	251,72	91,28	36,26%
	36028A23100026	226,43	10,48	4,63%
	36028A23100027	317,88	314,01	98,78%
	36028A23100028	2292,77	1065,94	46,49%
	36028A23100029	4414,86	2403,11	54,43%
	36028A23100030	1251,46	775,07	61,93%
	36028A23100031	1613,97	910,89	56,44%
	36028A23100033	500,38	261,29	52,22%
	36028A23100034	766,89	397,46	51,83%
	36028A23100035	861,77	586,12	68,01%
	36028A23100036	208,17	196,31	94,31%
	36028A23100037	615,89	438,91	71,26%
	36028A23100038	282,37	39,27	13,91%
	36028A23100042	4522,29	241,78	5,35%

Plano Nº 0185A-0302	Referencia Catastral	Superficie (m²)	Superficie Afectada (m²)	Porcentaxe Afectada
	36028A23100044	1746,97	445,57	25,51%
	36028A23100047	1426,44	381,86	26,77%
	36028A23100048	187,44	179,93	95,99%
	36028A23100049	169,60	114,02	67,23%
	36028A23100050	1082,25	362,08	33,46%
	36028A23100055	2683,20	1513,52	56,41%
	36028A23100056	234,40	90,90	38,78%
	36028A23100057	296,60	48,26	16,27%
	36028A23100058	354,17	61,37	17,33%
	36028A23100059	14265,46	1046,46	7,34%
	36028A23100060	1344,65	302,05	22,46%
	36028A23100061	367,33	367,33	100,00%
	36028A23100062	368,19	368,19	100,00%
	36028A23100063	367,55	367,55	100,00%
	36028A23100064	1214,77	1214,77	100,00%
	36028A23100065	1256,46	536,98	42,74%
	36028A23100073	183,40	176,11	96,03%
	36028A23100074	5418,78	715,80	13,21%
	36028A23100145	286,60	17,31	6,04%
	36028A23100148	135,71	73,88	54,44%
	36028A23100149	860,54	514,24	59,76%
	36028A23100150	1045,76	967,17	92,48%
	36028A23100151	1626,10	1625,54	99,97%
	36028A23100152	2465,75	1762,36	71,47%
	36028A23100154	50,60	25,33	50,06%
	36028A23100155	673,40	522,77	77,63%
	36028A23100157	2254,53	1239,83	54,99%
	36028A23100192	1291,25	60,75	4,70%
	36028A23100193	1603,48	1065,51	66,45%
	36028A23100194	759,96	595,67	78,38%
	36028A23100195	3906,48	2533,11	64,84%
	36028A23100198	1473,62	629,69	42,73%
	36028A23100199	1797,07	669,38	37,25%
	36028A23100219	8759,06	1484,15	16,94%
	36028A23100244	1419,60	557,80	39,29%
	36028A23100245	1980,82	860,46	43,44%
	36028A23100246	487,49	197,02	40,41%
	36028A23100247	3041,55	1342,39	44,14%
	36028A23100248	1620,63	332,00	20,49%
	36028A23110045	38,23	38,23	100,00%
	36028A23110046	773,44	115,67	14,95%
	36028A23110146	770,27	247,52	32,13%
	36028A23110156	831,64	738,11	88,75%
	36028A23110158	1816,51	609,23	33,54%
	36028A23110200	1327,90	453,24	34,13%

Plano Nº 0185A-0302	Referencia Catastral	Superficie (m²)	Superficie Afectada (m²)	Porcentaxe Afectada
	36028A23110201	1935,91	687,91	35,53%
	36028A23120045	37,34	37,34	100,00%
	36028A23120046	780,92	179,00	22,92%
	36028A23120146	1240,73	306,39	24,69%
	36028A23120156	628,03	572,40	91,14%
	36028A23120158	84,46	77,53	91,79%
	36028A23120159	2539,16	1151,34	45,34%
	36028A23120201	2009,74	815,94	40,60%
	36028A23130045	53,09	53,09	100,00%
	36028A23130046	762,26	124,22	16,30%
	36028A23136003	1086,28	543,41	50,02%
	36028A23136004	549,30	549,30	100,00%
	36028A23136005	291,07	291,07	100,00%
	36028A23136006	291,47	291,47	100,00%
	36028A23136007	570,73	570,73	100,00%
	36028A23136008	1707,55	1388,75	81,33%
	36028A23136009	74,33	74,33	100,00%
	36028A23136010	1126,41	1126,41	100,00%
	36028A23136011	417,32	58,17	13,94%
	36028A23136012	333,85	159,29	47,71%
	36028A23136013	854,64	608,02	71,14%
	36028A23136014	554,39	299,47	54,02%
	36028A23136015	484,79	383,58	79,12%
	36028A23136017	644,33	319,06	49,52%
	36028A23136018	377,81	171,36	45,36%
	36028A23136019	841,26	112,54	13,38%
	36028A23136156	244,65	166,01	67,86%
	36028A23136157	4932,39	4157,51	84,29%
	36028A23136170	200,36	111,30	55,55%
	36028A23136171	6241,32	3059,77	49,02%
	36028A23136173	560,32	124,78	22,27%
	36028A23136174	362,83	52,06	14,35%
	36028A23136175	161,72	161,72	100,00%
	36028A23136176	454,40	125,47	27,61%
	36028A23136177	166,47	18,38	11,04%
	36028A23136193	1122,01	845,50	75,36%
	36028A23136194	750,28	571,60	76,18%
	36028A23136195	321,49	242,50	75,43%
	36028A23136196	501,05	436,94	87,20%
	36028A23136197	747,86	671,73	89,82%
	36028A23136198	564,22	457,36	81,06%
	36028A23136199	83,35	49,31	59,16%
	36028A23136200	893,74	358,55	40,12%
	36028A23136201	560,34	18,29	3,26%
	36028A23136205	1368,27	660,00	48,24%

Plano Nº 0185A-0302	Referencia Catastral	Superficie (m²)	Superficie Afectada (m²)	Porcentaxe Afectada
	36028A23136207	722,43	611,00	84,58%
	36028A23136208	744,13	470,30	63,20%
	36028A23136209	1516,37	1270,48	83,78%
	36028A23136210	2170,23	1857,86	85,61%
	36028A23136241	329,55	44,21	13,41%
	36028A23136242	286,67	21,11	7,36%
	36028A23140159	1074,21	1022,30	95,17%
	36028A23200163	241,15	93,47	38,76%
	36028A23200164	23,04	23,04	100,00%
	36028A23200165	846,26	791,22	93,50%
	36028A23200166	569,03	474,16	83,33%
	36028A23200167	810,61	366,66	45,23%
	36028A23200168	342,84	342,84	100,00%
	36028A23200169	603,66	603,66	100,00%
	36028A23200170	490,86	490,86	100,00%
	36028A23200171	799,97	799,97	100,00%
	36028A23200172	1473,11	399,03	27,09%
	36028A23200173	923,03	14,71	1,59%
	36028A23200175	333,07	110,75	33,25%
	36028A23200178	800,36	782,34	97,75%
	36028A23200179	979,20	979,20	100,00%
	36028A23200180	379,83	379,83	100,00%
	36028A23200181	731,71	371,59	50,78%
	36028A23200182	652,27	652,27	100,00%
	36028A23200183	534,08	464,31	86,94%
	36028A23200184	1607,80	1027,52	63,91%
	36028A23200186	814,67	278,49	34,18%
	36028A23200187	790,74	447,81	56,63%
	36028A23200188	564,16	456,27	80,88%
	36028A23200189	1338,19	1044,13	78,03%
	36028A23200190	709,47	539,77	76,08%
	36028A23200191	415,93	325,74	78,32%
	36028A23200192	336,38	226,16	67,23%
	36028A23200193	666,37	542,41	81,40%
	36028A23200194	372,19	329,34	88,49%
	36028A23200196	1015,22	859,42	84,65%
	36028A23200197	756,21	569,19	75,27%
	36028A23200198	784,95	418,49	53,31%
	36028A23200210	208,41	12,75	6,12%
	36028A23200211	251,29	145,15	57,76%
	36028A23200212	366,73	100,35	27,36%
	36028A23200213	796,84	22,57	2,83%
	36028A23200306	1472,79	1415,74	96,13%
	36028A23200308	3068,90	547,06	17,83%
	36028A23200309	1255,97	1230,21	97,95%

Plano Nº 0185A-0302	Referencia Catastral	Superficie (m²)	Superficie Afectada (m²)	Porcentaxe Afectada
	36028A23200328	590,80	71,66	12,13%
	36028A23200329	409,57	409,57	100,00%
	36028A23200330	1383,10	1383,10	100,00%
	36028A23210195	558,65	515,02	92,19%
	36028A23220195	114,40	81,39	71,15%
	36028A23300036	675,72	135,51	20,05%
	36028A23300037	351,21	157,59	44,87%
	36028A23300038	723,45	515,15	71,21%
	36028A23300039	903,52	895,74	99,14%
	36028A23300040	415,91	415,91	100,00%
	36028A23300041	799,34	686,49	85,88%
	36028A23300042	431,80	51,64	11,96%
	36028A23300043	1679,55	1486,18	88,49%
	36028A23300044	449,59	267,91	59,59%
	36028A23300093	513,53	314,27	61,20%
	36028A23300094	1366,24	1195,10	87,47%
	36028A23300095	87,87	71,90	81,82%
	36028A23300096	285,82	248,55	86,96%
	36028A23300097	352,64	337,27	95,64%
	36028A23300098	282,39	251,20	88,95%
	36028A23300099	334,86	313,15	93,52%
	36028A23300100	139,94	121,76	87,01%
	36028A23300101	68,91	66,95	97,15%
	36028A23300102	277,80	256,90	92,48%
	36028A23300103	141,90	140,83	99,24%
	36028A23300104	178,18	148,48	83,33%
	36028A23300105	334,88	284,65	85,00%
	36028A23300106	293,60	197,22	67,17%
	36028A23300107	441,92	243,56	55,11%
	36028A23300108	204,97	204,97	100,00%
	36028A23300109	201,59	201,59	100,00%
	36028A23300110	358,84	358,84	100,00%
	36028A23300111	389,66	389,66	100,00%
	36028A23300112	600,48	125,28	20,86%
	36028A23300113	87,19	30,30	34,75%
	36028A23300114	707,74	431,04	60,90%
	36028A23300115	424,31	92,08	21,70%
	36028A23300116	716,19	624,98	87,27%
	36028A23300118	1029,82	58,48	5,68%
	36028A23300119	751,66	136,37	18,14%
	36028A23300120	813,99	813,99	100,00%
	36028A23300121	319,55	319,55	100,00%
	36028A23300122	467,44	448,16	95,88%
	36028A23300123	202,16	160,35	79,32%
	36028A23300130	66,12	28,55	43,18%

Plano Nº 0185A-0302	Referencia Catastral	Superficie (m²)	Superficie Afectada (m²)	Porcentaxe Afectada
	36028A23300132	373,25	221,79	59,42%
	36028A23300133	726,07	443,57	61,09%
	36028A23300134	553,61	422,40	76,30%
	36028A23300135	377,67	268,69	71,14%
	36028A23300137	1523,21	1481,69	97,27%
	36028A23300138	446,05	434,98	97,52%
	36028A23300140	972,86	687,69	70,69%
	36028A23300193	314,05	132,56	42,21%
	36028A23300194	960,26	57,37	5,97%
	36028A23300198	1427,49	57,91	4,06%
	36028A23300201	339,28	301,00	88,72%
	36028A23300202	312,17	312,17	100,00%
	36028A23300203	855,07	777,84	90,97%
	36028A23300204	1729,36	1729,36	100,00%
	36028A23300205	861,33	804,30	93,38%
	36028A23300206	451,25	174,01	38,56%
	36028A23300207	539,14	357,15	66,24%
	36028A23300208	593,36	367,57	61,95%
	36028A23300213	413,27	158,35	38,32%
	36028A23300214	271,79	35,12	12,92%
	36028A23300254	934,98	134,77	14,41%
	36028A23300255	124,67	61,02	48,94%
	36028A23300256	168,33	88,85	52,78%
	36028A23300257	191,39	114,62	59,89%
	36028A23300258	133,03	133,03	100,00%
	36028A23300259	150,95	150,95	100,00%
	36028A23300261	87,95	79,37	90,24%
	36028A23300262	49,42	49,42	100,00%
	36028A23300263	312,10	312,10	100,00%
	36028A23300264	628,47	628,47	100,00%
	36028A23300265	495,24	495,24	100,00%
	36028A23300266	147,67	147,67	100,00%
	36028A23300267	258,70	258,70	100,00%
	36028A23300268	1208,19	894,63	74,05%
	36028A23300269	482,11	401,52	83,28%
	36028A23300299	66,07	52,87	80,01%
	36028A23300300	267,02	229,35	85,89%
	36028A23300301	310,46	260,76	83,99%
	36028A23300302	290,06	260,88	89,94%
	36028A23300303	542,24	542,24	100,00%
	36028A23300304	91,96	91,96	100,00%
	36028A23300305	105,76	105,76	100,00%
	36028A23300306	1042,43	1033,81	99,17%
	36028A23300308	789,63	789,63	100,00%
	36028A23300309	369,81	369,81	100,00%

Plano Nº 0185A-0302	Referencia Catastral	Superficie (m²)	Superficie Afectada (m²)	Porcentaxe Afectada
	36028A23300310	1328,49	841,76	63,36%
	36028A23300311	202,09	202,09	100,00%
	36028A23300312	97,51	97,51	100,00%
	36028A23300313	103,61	103,61	100,00%
	36028A23300314	400,74	265,33	66,21%
	36028A23300315	490,82	228,67	46,59%
	36028A23300322	1505,79	121,04	8,04%
	36028A23300324	214,95	214,95	100,00%
	36028A23300325	319,56	319,56	100,00%
	36028A23300326	922,78	920,91	99,80%
	36028A23300327	649,41	599,70	92,34%
	36028A23300328	688,39	561,28	81,54%
	36028A23300329	663,45	456,75	68,84%
	36028A23300330	516,86	292,71	56,63%
	36028A23300331	465,18	218,15	46,89%
	36028A23300332	356,53	66,02	18,52%
	36028A23300338	1070,20	57,69	5,39%
	36028A23310131	73,63	71,94	97,70%
	36028A23310136	851,60	590,11	69,29%
	36028A23310139	406,95	406,95	100,00%
	36028A23310307	531,97	236,49	44,46%
	36028A23310323	223,70	69,52	31,08%
	36028A23320131	72,62	60,18	82,87%
	36028A23320136	862,56	686,84	79,63%
	36028A23320139	413,10	397,36	96,19%
	36028A23320307	772,16	772,16	100,00%
	36028A23320323	1202,96	582,43	48,42%
	36028A23400009	915,47	12,62	1,38%
	36028A23400012	337,94	264,03	78,13%
	36028A23400013	166,55	132,43	79,51%
	36028A23400014	350,38	350,38	100,00%
	36028A23400015	497,20	497,20	100,00%
	36028A23400016	304,02	304,02	100,00%
	36028A23400017	59,86	40,24	67,22%
	36028A23400019	170,45	103,15	60,51%
	36028A23400023	311,74	169,33	54,32%
	36028A23400024	256,88	256,88	100,00%
	36028A23400026	86,16	86,10	99,93%
	36028A23400027	158,95	158,19	99,52%
	36028A23400028	106,22	106,12	99,90%
	36028A23400029	277,35	160,74	57,96%
	36028A23400030	1818,89	1017,83	55,96%
	36028A23400031	319,85	250,20	78,22%
	36028A23400032	516,80	381,83	73,88%
	36028A23400033	1297,79	1119,24	86,24%

Plano Nº 0185A-0302	Referencia Catastral	Superficie (m²)	Superficie Afectada (m²)	Porcentaxe Afectada
	36028A23400034	1508,03	1246,29	82,64%
	36028A23400035	1303,78	645,14	49,48%
	36028A23400036	894,17	464,64	51,96%
	36028A23400037	430,53	16,29	3,78%
	36028A23400038	175,32	10,60	6,04%
	36028A23400039	741,48	60,60	8,17%
	36028A23400040	233,99	8,09	3,46%
	36028A23400041	491,14	16,58	3,38%
	36028A23400042	95,50	95,50	100,00%
	36028A23400043	1366,61	175,87	12,87%
	36028A23400044	348,46	160,74	46,13%
	36028A23400047	421,87	202,09	47,90%
	36028A23400048	446,80	116,04	25,97%
	36028A23400049	514,76	514,76	100,00%
	36028A23400050	220,36	220,36	100,00%
	36028A23400051	303,97	303,97	100,00%
	36028A23400052	375,39	344,21	91,69%
	36028A23400054	566,76	554,59	97,85%
	36028A23400055	116,61	113,40	97,25%
	36028A23400056	394,29	393,96	99,92%
	36028A23400057	295,71	295,71	100,00%
	36028A23400058	415,51	415,51	100,00%
	36028A23400059	152,16	152,16	100,00%
	36028A23400060	143,50	143,50	100,00%
	36028A23400061	93,88	93,88	100,00%
	36028A23400062	3005,59	237,88	7,91%
	36028A23400063	1663,46	27,24	1,64%
	36028A23400064	678,95	187,70	27,65%
	36028A23400065	119,28	18,56	15,56%
	36028A23400066	278,69	28,80	10,33%
	36028A23400074	421,17	115,98	27,54%
	36028A23400075	611,72	38,74	6,33%
	36028A23400076	264,45	35,95	13,59%
	36028A23400078	739,44	41,24	5,58%
	36028A23400080	520,83	98,56	18,92%
	36028A23400081	2377,10	81,58	3,43%
	36028A23400093	650,91	113,73	17,47%
	36028A23400094	678,49	38,57	5,68%
	36028A23400096	670,12	31,77	4,74%
	36028A23400149	1814,43	200,17	11,03%
	36028A23400151	62,86	6,00	9,54%
	36028A23400152	209,64	80,10	38,21%
	36028A23400153	590,12	521,04	88,29%
	36028A23400154	389,00	389,00	100,00%
	36028A23400155	403,98	403,98	100,00%

Plano Nº 0185A-0302	Referencia Catastral	Superficie (m²)	Superficie Afectada (m²)	Porcentaxe Afectada
	36028A23400156	830,36	792,64	95,46%
	36028A23400160	429,87	246,37	57,31%
	36028A23400169	117,74	117,73	99,99%
	36028A23400170	98,79	98,79	100,00%
	36028A23400171	56,75	56,75	100,00%
	36028A23400172	78,96	78,96	100,00%
	36028A23400173	384,71	384,71	100,00%
	36028A23400174	335,70	335,70	100,00%
	36028A23400175	42,56	42,56	100,00%
	36028A23400176	288,00	173,64	60,29%
	36028A23400187	1637,14	10,40	0,64%
	36028A23400188	376,97	370,95	98,40%
	36028A23400189	1208,15	1164,25	96,37%
	36028A23400190	905,80	905,80	100,00%
	36028A23400191	460,30	444,76	96,62%
	36028A23400192	724,69	668,43	92,24%
	36028A23400193	362,82	356,70	98,31%
	36028A23400195	401,54	334,43	83,29%
	36028A23400196	396,97	305,65	77,00%
	36028A23400197	1923,11	1587,97	82,57%
	36028A23400198	2032,80	1078,00	53,03%
	36028A23400199	385,75	385,75	100,00%
	36028A23400200	289,77	289,72	99,99%
	36028A23400201	638,79	636,91	99,71%
	36028A23400202	387,74	384,85	99,25%
	36028A23400203	512,84	377,25	73,56%
	36028A23400204	866,17	71,83	8,29%
	36028A23400217	1472,00	754,24	51,24%
	36028A23400218	1985,47	1385,85	69,80%
	36028A23400219	343,44	253,82	73,91%
	36028A23400220	447,98	301,94	67,40%
	36028A23400221	591,66	517,39	87,45%
	36028A23400222	509,66	345,74	67,84%
	36028A23400223	442,99	229,51	51,81%
	36028A23400224	374,93	192,98	51,47%
	36028A23400225	581,13	294,00	50,59%
	36028A23400226	1005,09	332,96	33,13%
	36028A23400227	787,57	183,73	23,33%
	36028A23400228	197,59	28,22	14,28%
	36028A23400229	328,09	15,68	4,78%
	36028A23400230	491,84	5,03	1,02%
	36028A23400232	214,55	105,09	48,98%
	36028A23400233	228,72	125,77	54,99%
	36028A23400234	343,42	295,88	86,16%
	36028A23400235	1296,42	1296,42	100,00%

Plano Nº 0185A-0302	Referencia Catastral	Superficie (m²)	Superficie Afectada (m²)	Porcentaxe Afectada
	36028A23400236	557,51	557,51	100,00%
	36028A23400237	238,37	238,37	100,00%
	36028A23400238	384,42	145,28	37,79%
	36028A23400274	243,84	242,64	99,51%
	36028A23400275	364,43	364,43	100,00%
	36028A23400277	135,77	135,77	100,00%
	36028A23400279	289,89	289,89	100,00%
	36028A23400280	345,22	315,20	91,30%
	36028A23400281	926,65	188,06	20,29%
	36028A23400282	1261,85	310,35	24,59%
	36028A23400292	1131,86	160,68	14,20%
	36028A23400293	252,84	30,03	11,88%
	36028A23400294	233,99	32,37	13,83%
	36028A23400295	135,27	14,60	10,80%
	36028A23400296	119,65	13,96	11,67%
	36028A23400302	251,52	30,43	12,10%
	36028A23400303	172,71	19,48	11,28%
	36028A23400361	1068,13	186,53	17,46%
	36028A23400362	91,89	18,59	20,23%
	36028A23400386	408,96	20,10	4,91%
	36028A23400387	63,83	63,05	98,78%
	36028A23400388	793,94	214,98	27,08%
	36028A23400391	122,01	20,95	17,17%
	36028A23400394	2156,42	102,83	4,77%
	36028A23400395	600,53	101,28	16,86%
	36028A23400398	349,58	173,86	49,73%
	36028A23410025	269,16	269,16	100,00%
	36028A23410053	802,64	280,95	35,00%
	36028A23410157	131,73	131,73	100,00%
	36028A23410194	315,33	297,93	94,48%
	36028A23410231	242,77	94,36	38,87%
	36028A23410249	38378,73	9157,55	23,86%
	36028A23410276	94,98	94,98	100,00%
	36028A23410278	176,50	176,50	100,00%
	36028A23410392	205,32	38,99	18,99%
	36028A23410397	343,99	109,70	31,89%
	36028A23420025	274,05	274,05	100,00%
	36028A23420053	390,15	282,14	72,32%
	36028A23420157	131,73	131,73	100,00%
	36028A23420194	217,52	217,52	100,00%
	36028A23420231	194,08	63,03	32,48%
	36028A23420248	602,03	77,88	12,94%
	36028A23420249	1219,24	601,05	49,30%
	36028A23420276	95,28	95,28	100,00%
	36028A23420278	153,60	153,60	100,00%

Plano Nº 0185A-0302	Referencia Catastral	Superficie (m²)	Superficie Afectada (m²)	Porcentaxe Afectada
	36028A23420359	2214,66	414,92	18,74%
	36028A23420397	102,13	31,76	31,10%
	36028A23430249	9186,57	436,01	4,75%
	36028A23430397	216,15	67,70	31,32%
	36028A23500013	729,00	106,18	14,56%
	36028A23500024	1394,93	143,06	10,26%
	36028A23500025	1144,09	1144,09	100,00%
	36028A23500026	1398,20	459,56	32,87%
	36028A23500027	163,74	100,65	61,47%
	36028A23500028	339,69	206,95	60,92%
	36028A23500029	420,44	77,05	18,33%
	36028A23500033	769,91	692,87	89,99%
	36028A23500034	2125,05	931,11	43,82%
	36028A23500035	1175,56	738,46	62,82%
	36028A23500171	641,65	71,21	11,10%
	36028A23500172	343,85	254,77	74,09%
	36028A23500220	352,24	104,56	29,68%
	36028A23500221	558,52	558,52	100,00%
	36028A23500222	358,80	358,80	100,00%
	36028A23500223	574,22	574,22	100,00%
	36028A23500224	953,28	200,31	21,01%
	36028A23500225	1266,41	865,96	68,38%
	36028A23500226	335,72	335,68	99,99%
	36028A23500227	323,68	323,68	100,00%
	36028A23500228	444,88	444,88	100,00%
	36028A23500229	404,17	404,17	100,00%
	36028A23500230	707,87	221,60	31,31%
	36028A23500231	544,80	194,33	35,67%
	36028A23500233	389,99	139,29	35,72%
	36028A23500234	201,40	144,28	71,64%
	36028A23500235	1163,08	520,20	44,73%
	36028A23500236	66,36	66,36	100,00%
	36028A23500237	328,30	328,30	100,00%
	36028A23500238	254,29	221,01	86,91%
	36028A23500240	212,36	164,24	77,34%
	36028A23500241	510,00	510,00	100,00%
	36028A23500242	369,77	369,77	100,00%
	36028A23500243	523,38	523,38	100,00%
	36028A23500244	437,20	368,66	84,32%
	36028A23500246	231,84	19,98	8,62%
	36028A23500248	145,59	145,49	99,93%
	36028A23500249	107,40	107,40	100,00%
	36028A23500250	214,74	214,74	100,00%
	36028A23500251	250,60	250,60	100,00%
	36028A23500252	1060,56	1060,56	100,00%

Plano Nº 0185A-0302	Referencia Catastral	Superficie (m²)	Superficie Afectada (m²)	Porcentaxe Afectada
	36028A23500253	810,96	124,49	15,35%
	36028A23500254	117,02	16,04	13,71%
	36028A23500255	985,23	99,56	10,11%
	36028A23500256	644,73	69,91	10,84%
	36028A23500257	774,66	774,66	100,00%
	36028A23500258	1447,32	122,61	8,47%
	36028A23500266	948,68	89,94	9,48%
	36028A23500267	700,49	52,02	7,43%
	36028A23500271	1352,79	1318,86	97,49%
	36028A23500273	1279,25	1236,43	96,65%
	36028A23500274	1630,91	1602,35	98,25%
	36028A23500275	386,23	385,24	99,74%
	36028A23500276	151,61	148,93	98,23%
	36028A23500277	395,58	384,89	97,30%
	36028A23500278	892,92	892,92	100,00%
	36028A23500279	589,48	581,06	98,57%
	36028A23500280	929,33	766,91	82,52%
	36028A23500281	248,44	184,85	74,40%
	36028A23500282	1126,72	595,97	52,89%
	36028A23500283	379,67	82,33	21,68%
	36028A23500284	261,87	129,76	49,55%
	36028A23500287	588,40	299,71	50,94%
	36028A23500288	775,22	157,49	20,32%
	36028A23500289	342,14	52,91	15,46%
	36028A23500290	1044,66	27,27	2,61%
	36028A23500333	279,08	215,55	77,24%
	36028A23500336	120,19	23,86	19,85%
	36028A23500337	388,92	145,64	37,45%
	36028A23500338	36,66	36,66	100,00%
	36028A23500339	49,31	49,31	100,00%
	36028A23500340	158,51	158,51	100,00%
	36028A23500341	874,75	492,24	56,27%
	36028A23500342	309,73	309,73	100,00%
	36028A23500343	254,92	19,63	7,70%
	36028A23500345	426,65	278,72	65,33%
	36028A23500346	184,49	184,49	100,00%
	36028A23500347	117,25	117,25	100,00%
	36028A23500348	150,57	106,31	70,61%
	36028A23500349	345,91	261,64	75,64%
	36028A23500350	514,83	429,79	83,48%
	36028A23500351	277,39	212,13	76,47%
	36028A23500352	80,07	80,07	100,00%
	36028A23500353	23,99	23,99	100,00%
	36028A23500354	71,47	71,47	100,00%
	36028A23500355	122,87	122,87	100,00%

Plano Nº 0185A-0302	Referencia Catastral	Superficie (m²)	Superficie Afectada (m²)	Porcentaxe Afectada
	36028A23500356	258,27	258,27	100,00%
	36028A23500357	312,89	44,95	14,37%
	36028A23500358	321,81	22,11	6,87%
	36028A23500360	975,46	975,46	100,00%
	36028A23500361	546,10	416,81	76,33%
	36028A23500362	1131,74	12,16	1,07%
	36028A23500381	2002,62	1618,65	80,83%
	36028A23500382	732,71	467,81	63,85%
	36028A23500383	1361,71	593,64	43,59%
	36028A23500384	1053,42	114,87	10,90%
	36028A23500385	366,92	34,10	9,29%
	36028A23500386	767,34	33,25	4,33%
	36028A23500387	480,53	224,43	46,70%
	36028A23500388	300,27	300,27	100,00%
	36028A23500389	261,45	261,45	100,00%
	36028A23500390	178,48	177,82	99,63%
	36028A23500391	569,88	569,48	99,93%
	36028A23500399	468,50	443,74	94,72%
	36028A23500400	551,64	549,75	99,66%
	36028A23500405	184,65	9,44	5,11%
	36028A23500406	726,48	726,48	100,00%
	36028A23500407	265,75	265,75	100,00%
	36028A23500408	1520,24	942,63	62,00%
	36028A23500496	1464,84	315,22	21,52%
	36028A23500502	13017,56	169,85	1,30%
	36028A23510014	367,24	54,95	14,96%
	36028A23510016	415,02	24,92	6,01%
	36028A23510032	699,56	562,65	80,43%
	36028A23510232	416,70	132,08	31,70%
	36028A23510239	1240,54	358,18	28,87%
	36028A23510247	303,84	259,39	85,37%
	36028A23510265	3646,82	331,99	9,10%
	36028A23510268	335,78	29,23	8,70%
	36028A23510272	247,49	235,97	95,34%
	36028A23510335	180,43	180,43	100,00%
	36028A23510344	808,81	569,18	70,37%
	36028A23510359	355,14	355,14	100,00%
	36028A23510374	2177,06	956,48	43,93%
	36028A23510398	195,63	183,79	93,95%
	36028A23510497	935,06	243,98	26,09%
	36028A23520014	702,45	149,28	21,25%
	36028A23520023	2168,04	119,94	5,53%
	36028A23520032	962,70	671,42	69,74%
	36028A23520232	431,69	150,02	34,75%
	36028A23520239	333,63	103,77	31,10%

Plano Nº 0185A-0302	Referencia Catastral	Superficie (m²)	Superficie Afectada (m²)	Porcentaxe Afectada
	36028A23520247	376,87	164,45	43,64%
	36028A23520268	2100,30	156,68	7,46%
	36028A23520272	227,52	217,32	95,52%
	36028A23520335	500,14	349,92	69,96%
	36028A23520344	720,10	359,17	49,88%
	36028A23520359	317,12	317,12	100,00%
	36028A23520374	2048,23	1693,59	82,69%
	36028A23520398	492,53	450,33	91,43%
	36028A23530398	424,10	199,02	46,93%
	36028A23530497	1077,80	209,57	19,44%
	36028A23540014	374,14	59,12	15,80%
	36028A23600144	2311,50	36,56	1,58%
	36028A23600145	653,24	604,79	92,58%
	36028A23600146	492,76	464,01	94,17%
	36028A23600147	807,11	807,11	100,00%
	36028A23600148	2938,40	2870,91	97,70%
	36028A23600149	6141,37	176,06	2,87%
	36028A23600150	1525,13	1037,37	68,02%
	36028A23600151	951,63	951,63	100,00%
	36028A23600152	2179,61	230,18	10,56%
	36028A23600161	387,13	25,71	6,64%
	36028A23600162	603,24	54,43	9,02%
	36028A23600164	3378,42	352,11	10,42%
	36028A23600165	425,24	85,76	20,17%
	36028A23600168	681,52	135,95	19,95%
	36028A23600169	2546,92	311,84	12,24%
	36028A23600170	110,10	39,27	35,67%
	36028A23600171	102,25	39,21	38,34%
	36028A23600172	684,32	87,78	12,83%
	36028A23600173	378,99	31,45	8,30%
	36028A23600174	650,21	34,13	5,25%
	36028A23600224	1184,60	389,85	32,91%
	36028A23600226	1024,83	169,68	16,56%
	36028A23600228	1482,18	186,61	12,59%
	36028A23600229	315,28	136,96	43,44%
	36028A23600230	344,86	168,00	48,72%
	36028A23600231	302,31	173,09	57,26%
	36028A23600232	407,36	232,50	57,08%
	36028A23600233	413,48	279,87	67,69%
	36028A23600234	415,17	269,69	64,96%
	36028A23600235	402,65	272,11	67,58%
	36028A23600236	412,92	158,61	38,41%
	36028A23600237	564,80	136,04	24,09%
	36028A23600238	509,23	508,09	99,78%
	36028A23600239	307,37	249,64	81,22%

Plano Nº 0185A-0302	Referencia Catastral	Superficie (m²)	Superficie Afectada (m²)	Porcentaxe Afectada
	36028A23600241	169,97	121,67	71,58%
	36028A23600242	372,45	328,73	88,26%
	36028A23600243	253,28	230,05	90,83%
	36028A23600244	368,41	319,22	86,65%
	36028A23600245	147,51	131,80	89,35%
	36028A23600246	168,17	150,14	89,28%
	36028A23600247	397,60	340,53	85,65%
	36028A23600248	587,82	587,82	100,00%
	36028A23600249	326,61	326,61	100,00%
	36028A23600250	134,57	134,57	100,00%
	36028A23600251	340,54	63,90	18,76%
	36028A23600276	362,67	16,38	4,52%
	36028A23600277	456,58	23,76	5,20%
	36028A23600278	213,62	10,85	5,08%
	36028A23600283	226,63	191,51	84,50%
	36028A23600284	222,59	189,60	85,18%
	36028A23600285	504,84	496,31	98,31%
	36028A23600286	398,22	373,87	93,89%
	36028A23600287	633,30	633,30	100,00%
	36028A23600288	712,53	640,23	89,85%
	36028A23600289	418,57	98,92	23,63%
	36028A23600291	774,92	594,03	76,66%
	36028A23600292	538,38	350,51	65,10%
	36028A23600293	423,46	263,67	62,26%
	36028A23600294	449,55	288,21	64,11%
	36028A23600295	427,56	270,57	63,28%
	36028A23600307	1784,50	250,01	14,01%
	36028A23600308	469,69	409,05	87,09%
	36028A23600313	3278,75	1395,51	42,56%
	36028A23600314	78,78	64,62	82,02%
	36028A23610166	276,95	50,15	18,11%
	36028A23610176	160,66	14,91	9,28%
	36028A23610225	427,51	427,51	100,00%
	36028A23610240	241,29	181,30	75,14%
	36028A23610282	288,09	61,52	21,35%
	36028A23610290	1250,34	804,37	64,33%
	36028A23620166	273,29	40,42	14,79%
	36028A23620176	107,50	16,46	15,32%
	36028A23620225	646,56	220,56	34,11%
	36028A23620240	269,57	184,02	68,27%
	36028A23620282	269,92	217,83	80,70%
	36028A23620290	4481,82	3221,13	71,87%
	36028A23630240	262,50	168,21	64,08%
	36028A24400247	825,28	350,98	42,53%
	36028A24400248	4994,39	1927,60	38,60%

Plano Nº 0185A-0302	Referencia Catastral	Superficie (m²)	Superficie Afectada (m²)	Porcentaxe Afectada
	36028A24447004	1889,71	243,93	12,91%
	36028B50100145	2197,46	2018,65	91,86%
	36028B50100146	2073,35	1120,30	54,03%
	36028B50100147	2046,78	1137,57	55,58%
	36028B50100150	1102,37	101,37	9,20%
	36028B50100151	968,21	968,21	100,00%
	36028B50100152	11344,08	6309,45	55,62%
	36028B50100153	5396,03	202,32	3,75%
	36028B50100156	3309,39	1765,86	53,36%
	36028B50100157	507,73	483,17	95,16%
	36028B50100158	4690,36	2352,64	50,16%
	36028B50100159	5188,98	4696,64	90,51%
	36028B50100160	2520,21	2224,52	88,27%
	36028B50100161	3677,92	475,27	12,92%
	36028B50100165	10269,45	3865,38	37,64%
	36028B50100168	2041,44	1970,42	96,52%
	36028B50100169	6831,31	3781,96	55,36%
	36028B50100170	2237,22	65,84	2,94%
	36028B50100171	7414,17	2658,15	35,85%
	36028B50100172	4681,99	2272,42	48,54%
	36028B50100173	235,72	235,72	100,00%
	36028B50100174	279,85	279,85	100,00%
	36028B50100175	1182,90	1182,28	99,95%
	36028B50100176	1417,05	1289,17	90,98%
	36028B50100177	4044,83	761,82	18,83%
	36028B50100179	975,12	382,08	39,18%
	36028B50100180	3644,19	841,61	23,09%
	36028B50100181	3789,52	1646,21	43,44%
	36028B50100182	1628,99	801,54	49,20%
	36028B50100183	3629,15	2482,54	68,41%
	36028B50100184	6062,36	3161,24	52,15%
	36028B50100189	2105,94	95,06	4,51%
	36028B50100197	1660,61	115,42	6,95%
	36028B50100198	1633,30	1418,84	86,87%
	36028B50100199	2322,60	2049,75	88,25%
	36028B50100200	1822,30	1615,16	88,63%
	36028B50100201	3878,59	1060,30	27,34%
	36028B50100210	1931,89	112,85	5,84%
	36028B50100211	3430,58	2710,50	79,01%
	36028B50100212	537,77	537,77	100,00%
	36028B50100213	2434,20	947,55	38,93%
	36028B50100214	2338,81	2181,08	93,26%
	36028B50100215	3871,39	461,01	11,91%
	36028B50100226	2515,64	1392,31	55,35%
	36028B50100271	5259,05	269,60	5,13%

Plano Nº 0185A-0302	Referencia Catastral	Superficie (m²)	Superficie Afectada (m²)	Porcentaxe Afectada
	36028B50100272	3418,56	2255,37	65,97%
	36028B50100273	3060,21	2623,83	85,74%
	36028B50100274	79,05	42,59	53,88%
	36028B50100276	3854,20	2166,89	56,22%
	36028B50100277	1908,92	769,19	40,29%
	36028B50100278	3307,81	1685,29	50,95%
	36028B50100291	8129,77	5962,96	73,35%
	36028B50100309	11436,99	2885,47	25,23%

Meis

seaga · fegamp · galicia o bo camiño · Xacobeo 2021 · XUNTA DE GALICIA

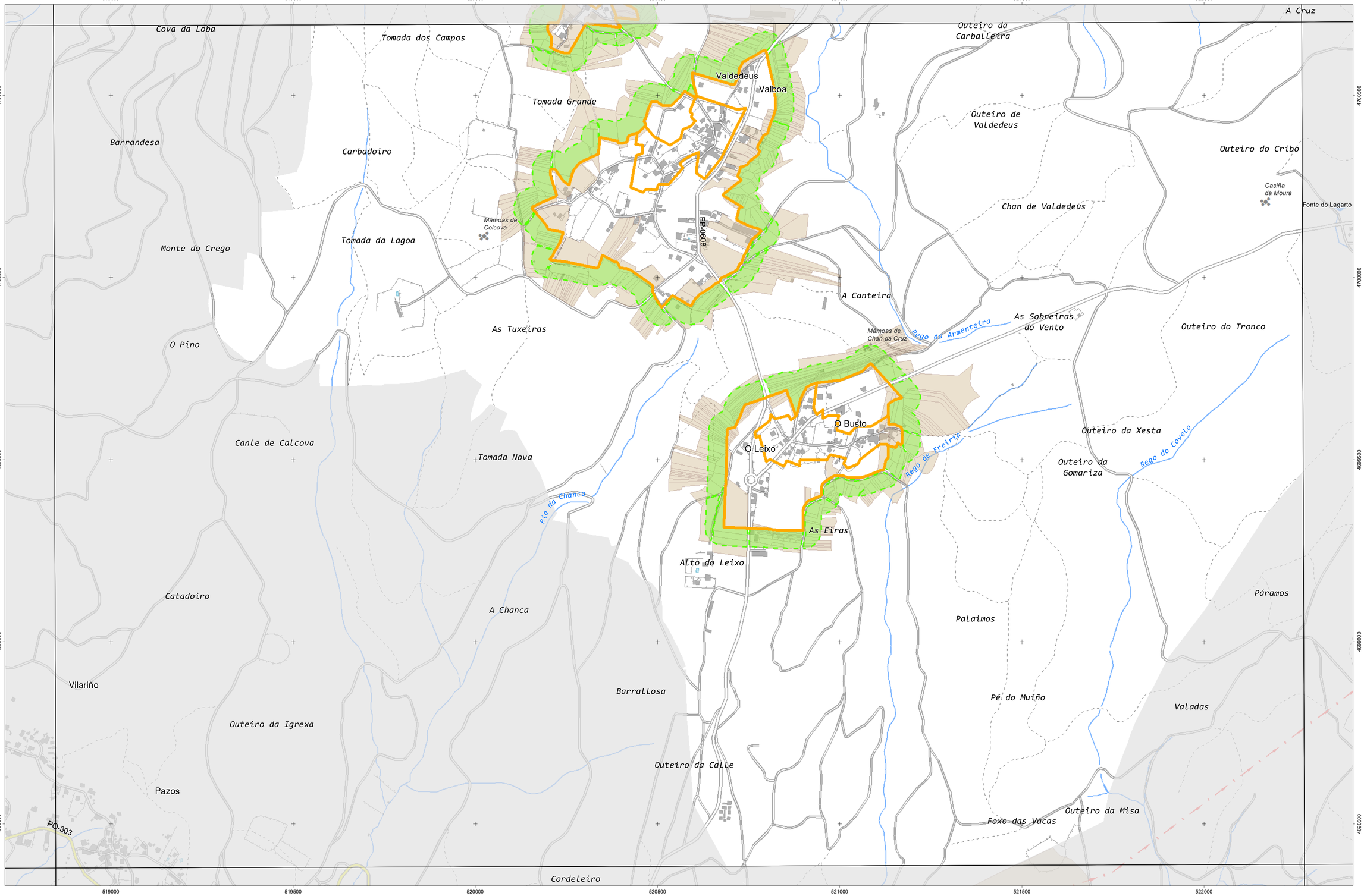

Cartografía elaborada polo Instituto de Estudios do Territorio

INSTITUTO DE ESTUDIOS DO TERRITORIO

CARTOGRAFÍA DAS FAIXAS SECUNDARIAS DE XESTIÓN DE BIOMASA

- Parcelas afectadas
- Faixa Protección 50m
- Solo de Nucleo Rural
- Solo Urbano
- Solo Urbanizable
- Delimitación Automática
- Delimitación Enviada polo Concello

Parcelas afectadas por faixas de 50 metros entorno a núcleos

Coordenadas das esquinas da folla

	UTM ED50 Fuso 29 X	UTM ED50 Fuso 29 Y	Xeográficas ETRS89 LONXITUDE	Xeográficas ETRS89 LATITUDE
1	518967,5	4700906,9	-8:46:15,0	42:27:30,0
2	522393,4	4700917,0	-8:43:45,0	42:27:30,0
3	522400,7	4698603,7	-8:43:45,0	42:26:15,0
4	518973,8	4698593,6	-8:46:15,0	42:26:15,0

Proxección U.T.M. Fuso 29
Elipsoide GRS80
Sistema de referencia ETRS89

0 25 50 75 100 125 150 Metros

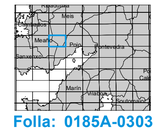

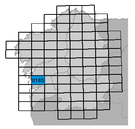

Folla: 0185A-0303

Plano Nº 0185A-0303	Referencia Catastral	Superficie (m²)	Superficie Afectada (m²)	Porcentaxe Afectada
	36028A10700038	12642,70	1710,45	13,53%
	36028A10700273	923,84	141,73	15,34%
	36028A23500390	178,48	177,82	99,63%
	36028A23500391	569,88	569,48	99,93%
	36028A23500392	60,43	60,43	100,00%
	36028A23500393	167,97	167,97	100,00%
	36028A23500394	85,41	85,41	100,00%
	36028A23500395	54,17	54,17	100,00%
	36028A23500396	87,19	84,92	97,40%
	36028A23500397	595,47	559,87	94,02%
	36028A23500399	468,50	443,74	94,72%
	36028A23500475	307,63	24,45	7,95%
	36028A23500477	665,28	665,28	100,00%
	36028A23500478	144,49	140,95	97,55%
	36028A23500479	400,46	260,34	65,01%
	36028A23500480	882,62	810,42	91,82%
	36028A23500481	871,99	410,38	47,06%
	36028A23500482	466,33	89,71	19,24%
	36028A23500483	1744,24	765,12	43,87%
	36028A23500485	636,80	136,78	21,48%
	36028A23500486	619,42	123,92	20,01%
	36028A23500487	1484,86	907,72	61,13%
	36028A23500488	1905,92	929,30	48,76%
	36028A23500489	489,31	198,10	40,49%
	36028A23500490	879,35	364,07	41,40%
	36028A23500491	694,14	613,00	88,31%
	36028A23500494	1958,16	568,22	29,02%
	36028A23500495	362,37	92,04	25,40%
	36028A23500496	1464,84	315,22	21,52%
	36028A23500498	480,29	135,88	28,29%
	36028A23500502	13017,56	169,85	1,30%
	36028A23510398	195,63	183,79	93,95%
	36028A23510459	392,38	92,84	23,66%
	36028A23510476	291,57	182,83	62,70%
	36028A23510484	551,40	392,91	71,26%
	36028A23510492	811,19	510,81	62,97%
	36028A23510497	935,06	243,98	26,09%
	36028A23520398	492,53	450,33	91,43%
	36028A23520459	735,50	58,81	8,00%
	36028A23520476	121,59	53,67	44,14%
	36028A23520484	417,66	53,46	12,80%
	36028A23520492	174,80	172,37	98,61%
	36028A23530398	424,10	199,02	46,93%
	36028A23530458	816,26	311,75	38,19%
	36028A23530497	1077,80	209,57	19,44%

Plano Nº 0185A-0303	Referencia Catastral	Superficie (m²)	Superficie Afectada (m²)	Porcentaxe Afectada
	36028A23547025	2167,49	112,32	5,18%
	36028A23547026	587,12	587,12	100,00%
	36028A23547027	301,40	301,40	100,00%
	36028A23547028	939,02	939,02	100,00%
	36028A23547029	918,71	914,36	99,53%
	36028A23547030	700,12	654,04	93,42%
	36028A23547031	640,24	416,22	65,01%
	36028A23547032	1820,04	1444,49	79,37%
	36028A23547564	1305,87	1141,18	87,39%
	36028A23547565	2534,63	1925,38	75,96%
	36028A23547566	762,58	372,14	48,80%
	36028A23600291	774,92	594,03	76,66%
	36028A23600292	538,38	350,51	65,10%
	36028A23600293	423,46	263,67	62,26%
	36028A23600294	449,55	288,21	64,11%
	36028A23600295	427,56	270,57	63,28%
	36028A23600296	486,37	302,61	62,22%
	36028A23600298	1417,30	966,55	68,20%
	36028A23600299	1182,50	593,04	50,15%
	36028A23600300	1026,53	809,37	78,85%
	36028A23600301	913,83	220,57	24,14%
	36028A23600313	3278,75	1395,51	42,56%
	36028A23600314	78,78	64,62	82,02%
	36028A23610297	132,58	109,03	82,23%
	36028A23620297	180,24	88,70	49,21%
	36028A23700063	167,14	39,20	23,45%
	36028A23700064	68,39	14,65	21,43%
	36028A23700065	65,46	12,44	19,01%
	36028A23700066	215,06	32,59	15,15%
	36028A23700067	149,90	16,73	11,16%
	36028A23700073	40,71	40,71	100,00%
	36028A23700074	18,32	18,32	100,00%
	36028A23700075	33,30	33,30	100,00%
	36028A23700076	33,01	33,01	100,00%
	36028A23700077	21,09	21,09	100,00%
	36028A23700078	16,61	16,61	100,00%
	36028A23700079	9,65	9,65	100,00%
	36028A23700080	422,86	198,24	46,88%
	36028A23700081	403,77	240,09	59,46%
	36028A23700082	334,01	171,95	51,48%
	36028A23700083	992,77	514,97	51,87%
	36028A23700084	445,56	232,54	52,19%
	36028A23700085	378,03	208,78	55,23%
	36028A23700086	499,21	267,46	53,58%
	36028A23700087	123,58	15,33	12,41%

Plano Nº 0185A-0303	Referencia Catastral	Superficie (m²)	Superficie Afectada (m²)	Porcentaxe Afectada
	36028A23700088	355,75	355,75	100,00%
	36028A23700089	827,35	393,09	47,51%
	36028A23700091	494,33	494,33	100,00%
	36028A23700092	318,14	318,14	100,00%
	36028A23700093	1448,83	1448,83	100,00%
	36028A23700094	114,85	114,85	100,00%
	36028A23700095	115,62	115,62	100,00%
	36028A23700096	384,91	384,91	100,00%
	36028A23700097	326,19	326,19	100,00%
	36028A23700098	351,42	351,42	100,00%
	36028A23700099	473,92	473,33	99,88%
	36028A23700100	142,26	134,47	94,52%
	36028A23700101	293,83	250,97	85,42%
	36028A23700102	197,91	147,85	74,70%
	36028A23700103	183,05	125,20	68,40%
	36028A23700104	2874,77	317,33	11,04%
	36028A23700105	982,05	928,32	94,53%
	36028A23700106	798,79	205,64	25,74%
	36028A23700107	261,85	43,08	16,45%
	36028A23700128	875,37	127,28	14,54%
	36028A23700134	565,14	109,28	19,34%
	36028A23700135	356,74	74,07	20,76%
	36028A23700136	456,64	89,25	19,55%
	36028A23700211	1185,71	179,57	15,14%
	36028A23700215	317,23	39,17	12,35%
	36028A23700216	406,58	213,83	52,59%
	36028A23700217	98,91	70,20	70,98%
	36028A23700218	303,77	244,10	80,36%
	36028A23700219	381,03	355,09	93,19%
	36028A23700220	203,94	197,60	96,89%
	36028A23700221	270,69	269,61	99,60%
	36028A23700222	469,10	469,10	100,00%
	36028A23700223	207,42	207,42	100,00%
	36028A23700224	606,74	606,74	100,00%
	36028A23700225	118,72	118,72	100,00%
	36028A23700226	50,02	41,32	82,61%
	36028A23700227	392,68	104,23	26,54%
	36028A23700228	327,61	41,98	12,81%
	36028A23700229	153,46	60,80	39,62%
	36028A23700230	150,42	126,67	84,21%
	36028A23700231	50,72	50,72	100,00%
	36028A23700232	533,51	533,51	100,00%
	36028A23700233	304,26	304,26	100,00%
	36028A23700234	184,14	184,14	100,00%
	36028A23700235	197,27	197,27	100,00%

Plano Nº 0185A-0303	Referencia Catastral	Superficie (m²)	Superficie Afectada (m²)	Porcentaxe Afectada
	36028A23700237	711,91	581,86	81,73%
	36028A23700238	505,58	366,65	72,52%
	36028A23700239	630,18	426,58	67,69%
	36028A23700240	549,85	337,79	61,43%
	36028A23700241	379,09	190,20	50,17%
	36028A23700242	625,46	338,23	54,08%
	36028A23700243	337,74	79,07	23,41%
	36028A23700244	228,32	50,68	22,20%
	36028A23700245	266,85	52,05	19,50%
	36028A23700248	293,99	127,25	43,28%
	36028A23700251	1467,54	71,44	4,87%
	36028A23700252	958,94	32,93	3,43%
	36028A23700253	1248,51	273,82	21,93%
	36028A23700254	287,75	179,17	62,26%
	36028A23700256	740,92	119,26	16,10%
	36028A23700257	175,59	36,65	20,87%
	36028A23700261	609,39	609,39	100,00%
	36028A23700262	434,53	408,90	94,10%
	36028A23700263	2098,00	299,51	14,28%
	36028A23700355	5331,95	1085,73	20,36%
	36028A23700356	3077,66	1794,08	58,29%
	36028A23700358	657,58	591,01	89,88%
	36028A23700359	702,83	628,71	89,45%
	36028A23700360	271,28	230,77	85,07%
	36028A23700361	355,32	279,27	78,60%
	36028A23700362	6422,68	788,02	12,27%
	36028A23700381	373,68	30,33	8,12%
	36028A23700382	311,55	22,17	7,12%
	36028A23700384	148,95	22,86	15,34%
	36028A23700385	205,22	32,23	15,70%
	36028A23700387	1368,75	44,31	3,24%
	36028A23700388	691,32	16,64	2,41%
	36028A23700389	2779,18	6,51	0,23%
	36028A23700393	457,50	137,50	30,06%
	36028A23700394	4462,68	3534,10	79,19%
	36028A23700395	1887,10	764,35	40,50%
	36028A23700396	349,89	349,89	100,00%
	36028A23700397	230,76	230,76	100,00%
	36028A23700398	2572,60	2572,60	100,00%
	36028A23700399	5074,54	3090,04	60,89%
	36028A23700404	470,25	215,83	45,90%
	36028A23700405	306,30	114,41	37,35%
	36028A23700406	722,81	243,95	33,75%
	36028A23700407	645,35	159,00	24,64%
	36028A23700408	393,59	92,98	23,62%

Plano Nº 0185A-0303	Referencia Catastral	Superficie (m²)	Superficie Afectada (m²)	Porcentaxe Afectada
	36028A23700409	687,95	117,10	17,02%
	36028A23700410	330,52	87,11	26,36%
	36028A23700411	350,10	79,39	22,68%
	36028A23700412	271,40	65,58	24,16%
	36028A23700413	280,51	59,76	21,30%
	36028A23700415	742,01	85,21	11,48%
	36028A23700416	453,66	45,84	10,10%
	36028A23700417	654,25	44,01	6,73%
	36028A23700431	513,87	513,87	100,00%
	36028A23700432	400,86	399,29	99,61%
	36028A23700433	959,14	878,16	91,56%
	36028A23700434	535,92	469,59	87,62%
	36028A23700435	392,16	336,18	85,73%
	36028A23700436	3854,79	1878,74	48,74%
	36028A23700437	489,86	337,52	68,90%
	36028A23700438	65,50	65,50	100,00%
	36028A23700439	3016,24	479,47	15,90%
	36028A23700440	1172,78	401,89	34,27%
	36028A23700507	219,67	73,42	33,42%
	36028A23700508	95,52	66,58	69,70%
	36028A23700509	216,65	146,73	67,73%
	36028A23700510	214,87	148,70	69,20%
	36028A23700511	393,26	249,66	63,48%
	36028A23700512	115,55	80,57	69,72%
	36028A23700513	332,89	228,24	68,56%
	36028A23700514	127,95	95,66	74,76%
	36028A23700515	232,94	206,00	88,44%
	36028A23700516	251,11	248,17	98,83%
	36028A23700517	719,90	719,90	100,00%
	36028A23700518	842,79	803,60	95,35%
	36028A23700519	919,49	917,75	99,81%
	36028A23700520	126,56	116,49	92,04%
	36028A23700521	355,76	295,89	83,17%
	36028A23700522	379,50	215,68	56,83%
	36028A23700534	513,35	220,49	42,95%
	36028A23700535	301,26	263,02	87,31%
	36028A23700536	683,97	682,83	99,83%
	36028A23700537	1545,72	1385,13	89,61%
	36028A23700538	400,80	376,23	93,87%
	36028A23700540	224,70	132,68	59,05%
	36028A23700560	6107,57	260,44	4,26%
	36028A23710090	523,66	179,40	34,26%
	36028A23710236	350,46	336,67	96,07%
	36028A23710249	1307,82	105,90	8,10%
	36028A23710250	788,14	97,63	12,39%

Plano Nº 0185A-0303	Referencia Catastral	Superficie (m²)	Superficie Afectada (m²)	Porcentaxe Afectada
	36028A23710357	369,65	329,02	89,01%
	36028A23710383	1415,31	16,95	1,20%
	36028A23710400	659,20	317,71	48,20%
	36028A23710414	353,14	52,46	14,86%
	36028A23710524	438,76	280,53	63,94%
	36028A23710539	761,25	643,51	84,53%
	36028A23710563	8216,53	382,47	4,65%
	36028A23720090	1083,63	529,51	48,86%
	36028A23720236	166,98	166,98	100,00%
	36028A23720249	305,81	43,38	14,18%
	36028A23720357	396,39	351,71	88,73%
	36028A23720380	562,72	96,43	17,14%
	36028A23720400	609,78	103,60	16,99%
	36028A23720414	354,10	45,15	12,75%
	36028A23720524	203,88	70,25	34,46%
	36028A23720539	764,45	673,42	88,09%
	36028A23755279	195,37	32,71	16,74%
	36028A23800001	178,66	178,66	100,00%
	36028A23800002	1335,93	1335,93	100,00%
	36028A23800003	1333,86	1309,35	98,16%
	36028A23800009	3711,42	5,68	0,15%
	36028A23800010	3045,58	914,06	30,01%
	36028A23800082	3269,55	207,14	6,34%
	36028A23800083	1671,01	122,92	7,36%
	36028A23800085	1200,51	203,80	16,98%
	36028A23800086	761,56	186,90	24,54%
	36028A23800088	1078,23	227,65	21,11%
	36028A23800089	2565,72	331,75	12,93%
	36028A23800096	3844,57	1474,34	38,35%
	36028A23800147	838,66	189,44	22,59%
	36028A23800148	877,98	39,32	4,48%
	36028A23800150	264,37	61,28	23,18%
	36028A23800151	578,37	48,96	8,47%
	36028A23800152	731,35	476,09	65,10%
	36028A23800153	415,99	415,99	100,00%
	36028A23800154	730,66	730,66	100,00%
	36028A23800156	3542,79	640,19	18,07%
	36028A23800160	2874,81	2464,26	85,72%
	36028A23800162	442,51	442,51	100,00%
	36028A23800163	534,35	534,35	100,00%
	36028A23800164	2125,26	1587,39	74,69%
	36028A23800165	1665,44	1227,60	73,71%
	36028A23800167	2054,29	1096,06	53,35%
	36028A23800168	2053,03	1165,05	56,75%
	36028A23800170	1313,68	968,50	73,72%

Plano Nº 0185A-0303	Referencia Catastral	Superficie (m²)	Superficie Afectada (m²)	Porcentaxe Afectada
	36028A23800176	359,11	348,26	96,98%
	36028A23800180	289,72	289,72	100,00%
	36028A23800181	305,37	305,37	100,00%
	36028A23800186	610,01	307,84	50,46%
	36028A23800188	384,01	10,35	2,70%
	36028A23800189	1886,60	1618,38	85,78%
	36028A23800190	370,74	370,74	100,00%
	36028A23800191	533,58	337,31	63,22%
	36028A23800193	1893,24	747,45	39,48%
	36028A23810087	1250,97	260,55	20,83%
	36028A23810090	4270,93	1678,12	39,29%
	36028A23810155	1682,92	1682,92	100,00%
	36028A23810161	960,90	960,90	100,00%
	36028A23810166	1147,77	737,48	64,25%
	36028A23810175	637,35	344,38	54,03%
	36028A23820146	2158,01	37,51	1,74%
	36028A23820155	189,10	189,10	100,00%
	36028A23820161	63,67	63,67	100,00%
	36028A23820166	1199,94	623,86	51,99%
	36028A23820175	1228,19	515,08	41,94%
	36028A23830172	155,69	42,05	27,01%
	36028A23900013	3687,02	3217,71	87,27%
	36028A23900017	2873,68	1888,06	65,70%
	36028A23900018	1117,48	1117,48	100,00%
	36028A23900019	194,96	194,96	100,00%
	36028A23900020	231,85	231,85	100,00%
	36028A23900021	165,18	165,18	100,00%
	36028A23900022	239,23	239,23	100,00%
	36028A23900023	212,61	204,21	96,05%
	36028A23900024	89,54	6,12	6,84%
	36028A23900025	1670,56	512,23	30,66%
	36028A23900029	2210,96	1223,22	55,33%
	36028A23900068	1635,49	839,47	51,33%
	36028A23900069	597,89	435,66	72,87%
	36028A23900070	295,94	259,75	87,77%
	36028A23900073	485,15	485,15	100,00%
	36028A23900074	539,95	539,95	100,00%
	36028A23900076	334,27	299,45	89,58%
	36028A23900077	428,86	336,23	78,40%
	36028A23900078	503,69	309,89	61,52%
	36028A23900079	367,17	177,23	48,27%
	36028A23900080	180,62	60,22	33,34%
	36028A23900081	217,77	51,31	23,56%
	36028A23900082	275,60	14,29	5,19%
	36028A23900083	266,29	50,19	18,85%

Plano Nº 0185A-0303	Referencia Catastral	Superficie (m²)	Superficie Afectada (m²)	Porcentaxe Afectada
	36028A23900092	412,40	136,94	33,20%
	36028A23900093	524,63	170,86	32,57%
	36028A23900094	565,68	207,13	36,62%
	36028A23900095	853,58	273,02	31,99%
	36028A23900096	682,90	268,43	39,31%
	36028A23900097	857,87	367,09	42,79%
	36028A23900098	645,26	270,59	41,93%
	36028A23900099	786,12	312,32	39,73%
	36028A23900104	724,17	453,15	62,58%
	36028A23900109	1744,48	1067,50	61,19%
	36028A23900110	1077,12	585,05	54,32%
	36028A23900113	299,05	151,81	50,76%
	36028A23900116	3239,75	449,14	13,86%
	36028A23900118	441,65	30,13	6,82%
	36028A23900119	410,09	20,70	5,05%
	36028A23900120	422,13	19,12	4,53%
	36028A23900122	1529,32	10,39	0,68%
	36028A23910014	1696,80	11,91	0,70%
	36028A23910071	216,11	216,11	100,00%
	36028A23910072	167,20	166,59	99,64%
	36028A23910075	172,13	172,13	100,00%
	36028A23910091	1209,80	569,60	47,08%
	36028A23910100	937,41	185,95	19,84%
	36028A23910103	326,04	186,91	57,33%
	36028A23910112	607,39	145,73	23,99%
	36028A23910117	1484,62	168,97	11,38%
	36028A23910121	655,64	6,77	1,03%
	36028A23920014	1735,06	427,46	24,64%
	36028A23920071	278,25	238,46	85,70%
	36028A23920072	840,05	840,05	100,00%
	36028A23920075	134,22	134,22	100,00%
	36028A23920084	239,71	8,73	3,64%
	36028A23920091	1340,10	528,31	39,42%
	36028A23920100	811,16	237,57	29,29%
	36028A23920103	288,20	173,15	60,08%
	36028A23920112	569,53	122,31	21,47%
	36028A23920117	670,31	71,38	10,65%
	36028A23920121	640,15	6,81	1,06%
	36028A23930075	423,90	421,48	99,43%
	36028A23930091	1176,68	514,40	43,72%
	36028A23950029	1295,37	179,63	13,87%
	36028A23950047	4447,61	2713,12	61,00%
	36028A23950048	1331,56	1168,24	87,73%
	36028A23950049	1170,51	1129,27	96,48%
	36028A23950050	784,29	638,77	81,45%

Plano Nº 0185A-0303	Referencia Catastral	Superficie (m²)	Superficie Afectada (m²)	Porcentaxe Afectada
	36028A23950051	1291,03	750,81	58,16%
	36028A23950059	10532,34	3220,98	30,58%
	36028A23950060	1538,05	1538,05	100,00%
	36028A23950061	1610,45	1578,78	98,03%
	36028A23950062	2416,34	153,32	6,35%
	36028A24100031	1779,59	80,21	4,51%
	36028A24100034	1319,71	1293,73	98,03%
	36028A24100035	2022,02	363,11	17,96%
	36028A24100036	2326,24	560,48	24,09%
	36028A24100037	7112,13	1068,90	15,03%
	36028A24100038	882,62	168,92	19,14%
	36028A24100039	792,44	133,22	16,81%
	36028A24100040	774,07	209,99	27,13%
	36028A24100041	966,90	426,37	44,10%
	36028A24100042	350,78	165,45	47,17%
	36028A24100043	593,35	388,06	65,40%
	36028A24100044	804,64	707,88	87,97%
	36028A24100045	583,95	569,51	97,53%
	36028A24100046	489,06	489,06	100,00%
	36028A24100047	1268,32	874,70	68,97%
	36028A24100048	1167,99	1032,75	88,42%
	36028A24100050	2841,08	118,78	4,18%
	36028A24100052	1087,91	62,50	5,75%
	36028A24100053	428,24	121,79	28,44%
	36028A24100054	499,14	141,22	28,29%
	36028A24100055	487,65	412,27	84,54%
	36028A24100056	476,00	476,00	100,00%
	36028A24100057	535,80	535,80	100,00%
	36028A24100058	478,01	477,26	99,84%
	36028A24100059	420,26	374,34	89,07%
	36028A24100061	573,44	95,85	16,72%
	36028A24100062	1277,26	77,35	6,06%
	36028A24100063	2141,27	30,79	1,44%
	36028A24100077	1430,49	113,03	7,90%
	36028A24100111	163,78	17,03	10,40%
	36028A24100112	628,04	106,69	16,99%
	36028A24100116	121,89	78,63	64,51%
	36028A24100117	282,89	87,66	30,99%
	36028A24100118	392,85	392,85	100,00%
	36028A24100119	360,03	360,03	100,00%
	36028A24100120	72,65	72,65	100,00%
	36028A24100121	79,42	79,42	100,00%
	36028A24100122	278,25	278,25	100,00%
	36028A24100123	958,11	941,08	98,22%
	36028A24100124	171,71	171,71	100,00%

Plano Nº 0185A-0303	Referencia Catastral	Superficie (m²)	Superficie Afectada (m²)	Porcentaxe Afectada
	36028A24100125	179,01	179,01	100,00%
	36028A24100126	71,25	71,25	100,00%
	36028A24100127	49,86	49,86	100,00%
	36028A24100128	50,16	50,16	100,00%
	36028A24100129	112,48	109,54	97,38%
	36028A24100132	290,48	283,27	97,52%
	36028A24100133	500,43	432,70	86,47%
	36028A24100134	1257,35	1257,35	100,00%
	36028A24100135	1145,15	794,38	69,37%
	36028A24100138	198,28	10,28	5,19%
	36028A24100139	244,71	58,46	23,89%
	36028A24100140	194,60	67,20	34,53%
	36028A24100141	279,19	111,31	39,87%
	36028A24100142	374,14	189,56	50,67%
	36028A24100143	715,73	486,63	67,99%
	36028A24100144	263,49	215,98	81,97%
	36028A24100145	241,25	206,29	85,51%
	36028A24100146	381,71	353,78	92,68%
	36028A24100147	376,13	374,72	99,62%
	36028A24100148	457,40	457,40	100,00%
	36028A24100149	34,81	34,81	100,00%
	36028A24100150	139,72	139,72	100,00%
	36028A24100151	173,71	173,71	100,00%
	36028A24100197	123,89	8,80	7,11%
	36028A24100198	205,74	21,22	10,32%
	36028A24100199	299,66	20,42	6,82%
	36028A24100200	256,41	17,54	6,84%
	36028A24100201	936,02	24,73	2,64%
	36028A24100203	438,15	144,23	32,92%
	36028A24100204	412,47	202,27	49,04%
	36028A24100205	711,50	582,31	81,84%
	36028A24100206	257,48	257,48	100,00%
	36028A24100208	308,73	308,73	100,00%
	36028A24100220	674,67	374,38	55,49%
	36028A24100221	300,01	129,04	43,01%
	36028A24100222	380,41	380,41	100,00%
	36028A24100223	209,83	209,83	100,00%
	36028A24100224	902,03	902,03	100,00%
	36028A24100225	347,05	347,05	100,00%
	36028A24100226	279,53	279,53	100,00%
	36028A24100227	369,20	356,78	96,63%
	36028A24100228	374,38	331,62	88,58%
	36028A24100229	308,33	308,33	100,00%
	36028A24100230	371,21	371,21	100,00%
	36028A24100231	158,58	158,58	100,00%

Plano Nº 0185A-0303	Referencia Catastral	Superficie (m²)	Superficie Afectada (m²)	Porcentaxe Afectada
	36028A24100232	168,46	168,46	100,00%
	36028A24100233	155,43	155,43	100,00%
	36028A24100234	894,45	893,07	99,85%
	36028A24100235	390,30	390,30	100,00%
	36028A24100236	132,17	132,17	100,00%
	36028A24100237	141,77	141,77	100,00%
	36028A24100238	111,92	111,92	100,00%
	36028A24100239	111,04	111,04	100,00%
	36028A24100240	120,18	120,18	100,00%
	36028A24100241	110,76	110,76	100,00%
	36028A24100242	110,01	110,01	100,00%
	36028A24100243	1637,05	1570,61	95,94%
	36028A24100244	272,00	272,00	100,00%
	36028A24100296	665,82	79,67	11,97%
	36028A24100297	249,97	81,61	32,65%
	36028A24100298	456,00	167,77	36,79%
	36028A24100299	600,89	290,18	48,29%
	36028A24110032	839,36	545,73	65,02%
	36028A24110033	861,84	722,62	83,85%
	36028A24110060	880,37	880,37	100,00%
	36028A24110152	2039,33	219,34	10,76%
	36028A24110207	931,75	931,75	100,00%
	36028A24110245	1040,42	853,18	82,00%
	36028A24120032	168,41	11,74	6,97%
	36028A24120033	424,77	169,38	39,87%
	36028A24120060	488,95	488,95	100,00%
	36028A24120207	920,43	920,06	99,96%
	36028A24120245	432,26	26,51	6,13%
	36028A24447001	1308,67	443,80	33,91%
	36028A24447002	642,21	607,88	94,65%
	36028A24447003	879,88	531,67	60,43%
	36028A24447004	1889,71	243,93	12,91%
	36028A24447005	1436,11	1414,48	98,49%
	36028A24447006	1964,22	610,83	31,10%
	36028A24447007	1599,12	460,47	28,80%
	36028A24447008	959,95	151,68	15,80%
	36028A24447009	345,94	82,39	23,82%
	36028A24447010	1397,66	470,22	33,64%
	36028A24447284	225,11	22,93	10,19%
	36028A24447285	1025,52	968,90	94,48%
	36028A24447286	122,59	122,59	100,00%
	36028A24447287	97,96	97,96	100,00%
	36028A24447288	500,70	497,43	99,35%
	36028A24447289	868,73	462,29	53,21%
	36028A24447290	214,95	195,78	91,09%

Plano Nº 0185A-0303	Referencia Catastral	Superficie (m²)	Superficie Afectada (m²)	Porcentaxe Afectada
	36028A24447291	458,93	394,74	86,01%
	36028A24447292	567,03	422,48	74,51%
	36028A24447293	494,27	359,81	72,80%
	36028A24447294	1036,26	698,97	67,45%
	36028A24447295	2025,19	1102,65	54,45%
	36028A24447296	394,09	133,00	33,75%
	36028A24447303	1567,19	20,74	1,32%
	36028A24447326	1384,52	138,76	10,02%
	36028A24447327	3868,44	772,73	19,98%
	36028A24447330	3111,77	163,84	5,27%
	36028A24447332	703,87	703,87	100,00%
	36028A24447333	360,62	359,12	99,58%
	36028A24447334	4903,96	2633,71	53,71%
	36028A24447335	3947,71	2105,43	53,33%
	36028A24447336	5358,71	3906,75	72,90%
	36028A24447344	1009,13	460,49	45,63%
	36028A24447347	6983,92	5624,42	80,53%
	36028A24447348	655,79	20,41	3,11%
	36028A24447349	431,52	337,85	78,29%
	36028A24447351	6225,20	621,97	9,99%
	36028A24447568	976,57	976,57	100,00%
	36028A24447569	1457,82	1421,10	97,48%
	36028A24447571	176,58	176,58	100,00%
	36028A24447572	49,81	49,81	100,00%
	36028A24447573	241,03	241,03	100,00%
	36028A24447574	155,67	155,67	100,00%
	36028A24447585	2091,88	1354,27	64,74%
	36028A24447587	134,22	107,00	79,72%
	36028A24455158	739,39	67,71	9,16%
	36028A24455159	2225,46	1392,66	62,58%
	36028A24455160	534,60	429,88	80,41%
	36028A24455161	424,28	424,28	100,00%
	36028A24455162	147,53	147,53	100,00%
	36028A24455163	101,91	101,91	100,00%
	36028A24455164	138,02	138,02	100,00%
	36028A24455165	1014,42	626,69	61,78%
	36028A24455255	354,09	57,25	16,17%
	36028A24455256	514,75	158,15	30,72%
	36028A24455257	564,52	176,85	31,33%
	36028A24455258	408,03	165,88	40,65%
	36028A24455259	374,77	174,80	46,64%
	36028A24455260	507,29	228,93	45,13%
	36028A24455261	528,33	269,59	51,03%
	36028A24455262	797,95	445,84	55,87%
	36028A24455263	1026,20	604,02	58,86%

Plano Nº 0185A-0303	Referencia Catastral	Superficie (m²)	Superficie Afectada (m²)	Porcentaxe Afectada
	36028A24455264	2575,81	1657,00	64,33%
	36028A24455276	2729,33	1368,25	50,13%
	36028A24455277	554,62	538,16	97,03%
	36028A24455278	1050,85	492,24	46,84%
	36028A24455279	484,37	445,52	91,98%
	36028A24455280	637,99	200,51	31,43%
	36028A24455281	973,18	392,87	40,37%
	36028A24455282	747,02	419,98	56,22%
	36028A24455283	1247,54	587,97	47,13%
	36028A24455284	1017,81	541,46	53,20%
	36028A24455285	946,69	571,56	60,37%
	36028A24455286	1142,03	517,63	45,33%
	36028A24455287	819,63	356,13	43,45%
	36028A24455288	1441,95	581,29	40,31%
	36028A24455307	972,73	46,77	4,81%
	36028A24649237	458,56	52,59	11,47%
	36028A24649238	230,84	139,34	60,36%
	36028A24649239	670,30	525,18	78,35%
	36028A24649240	355,25	342,03	96,28%
	36028A24649242	211,90	7,90	3,73%
	36028A24649243	400,68	208,32	51,99%
	36028A24649244	582,14	281,68	48,39%
	36028A24649245	1090,07	586,75	53,83%
	36028A24649246	231,86	126,42	54,52%
	36028A24649247	479,86	249,91	52,08%
	36028A24649248	1234,51	552,53	44,76%
	36028A24649401	892,09	468,98	52,57%
	36028A24649416	331,28	176,36	53,24%

Meis

seaga · fegamp · galicia o bo camiño · Xacobeo 2021 · XUNTA DE GALICIA

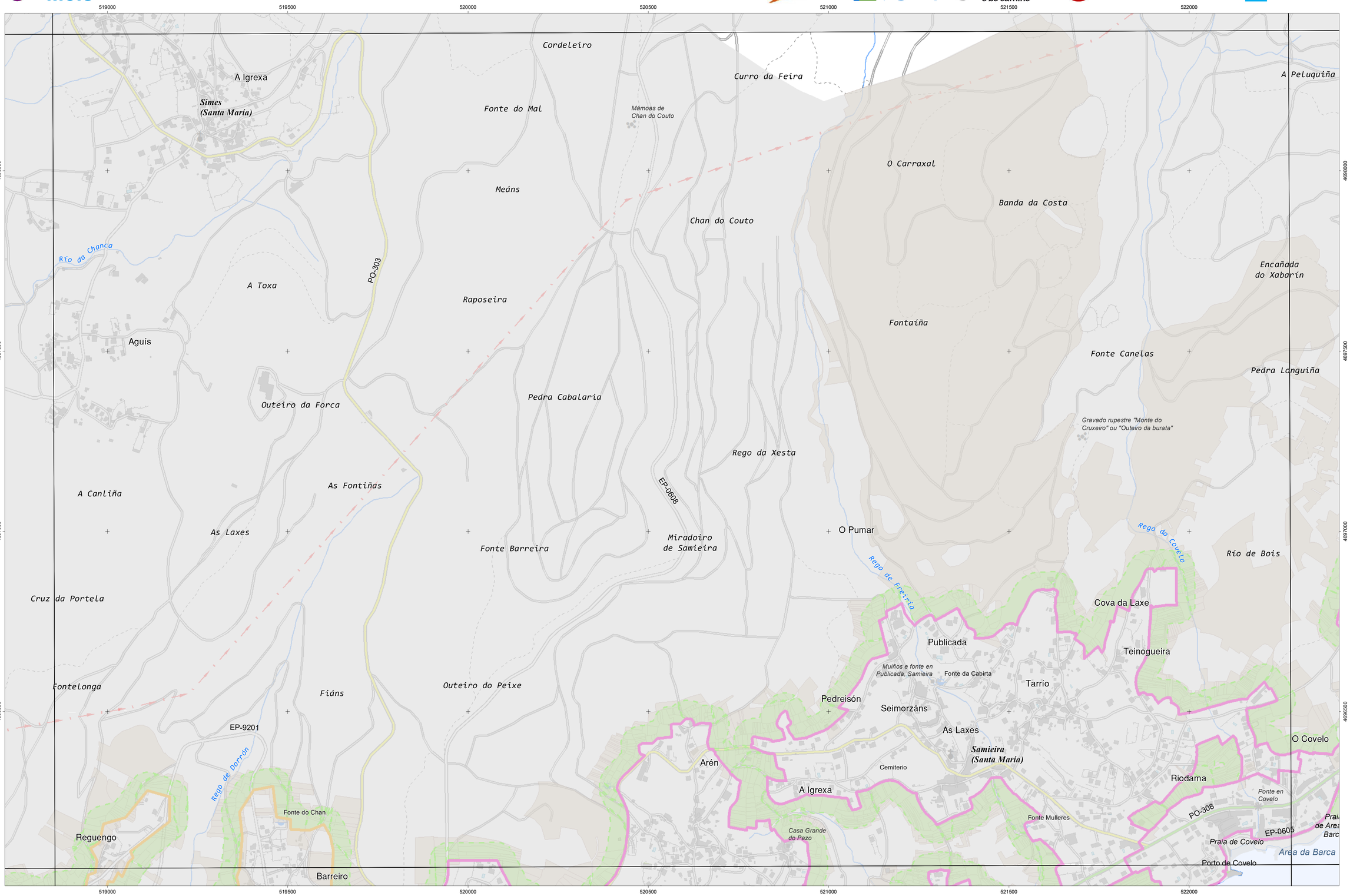

Cartografía elaborada polo Instituto de Estudos do Territorio

INSTITUTO DE ESTUDOS DO TERRITORIO

CARTOGRAFÍA DAS FAIXAS SECUNDARIAS DE XESTIÓN DE BIOMASA

- Parcelas afectadas
- Faixa Protección 50m
- Solo de Nucleo Rural
- Solo Urbano
- Solo Urbanizable
- Delimitación Automática
- Delimitación Enviada polo Concello

Parcelas afectadas por faixas de 50 metros entorno a núcleos

Coordenadas das esquinas da folla

	UTM ED50 Fuso 29 X	UTM ED50 Fuso 29 Y	Xeográficas ETRS89 LONXITUDE	Xeográficas ETRS89 LATITUDE
1	518973,8	4698593,6	-8:46:15,0	42:26:15,0
2	522400,7	4698603,7	-8:43:45,0	42:26:15,0
3	522408,1	4696290,5	-8:43:45,0	42:25:00,0
4	518980,0	4696280,4	-8:46:15,0	42:25:00,0

Proxección U.T.M. Fuso 29
Elipsoide GRS80
Sistema de referencia ETRS89

0 25 50 75 100 125 150 Metros



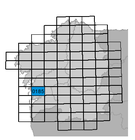

Folla: 0185A-0304

Meis

seaga · fegamp · galicia o bo camiño · Xacobeo 2021 · XUNTA DE GALICIA

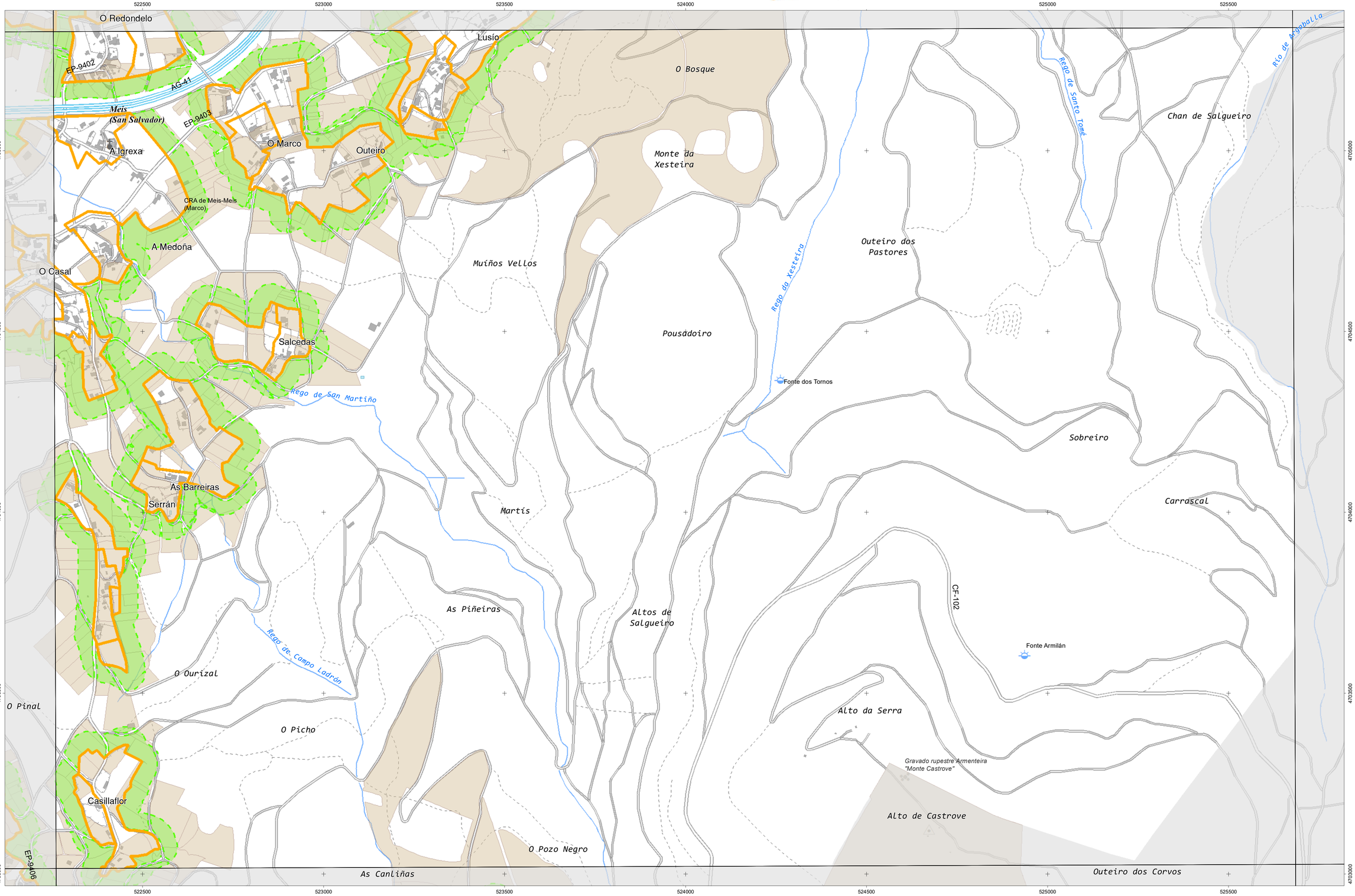

INSTITUTO de Estudios do TERRITORIO iet

Cartografía elaborada polo Instituto de Estudos do Territorio

CARTOGRAFÍA DAS FAIXAS SECUNDARIAS DE XESTIÓN DE BIOMASA

- Parcelas afectadas
- Faixa Protección 50m
- Solo de Nucleo Rural
- Solo Urbano
- Solo Urbanizable
- Delimitación Automática
- Delimitación Enviada polo Concello

Parcelas afectadas por faixas de 50 metros entorno a núcleos

Coordenadas das esquinas da folla

	UTM ED50 Fuso 29 X	UTM ED50 Fuso 29 Y	Xeográficas ETRS89 LONXITUDE	Xeográficas ETRS89 LATITUDE
1	522378,6	4705543,5	-8:43:45,0	42:30:00,0
2	525802,1	4705555,3	-8:41:15,0	42:30:00,0
3	525810,7	4703242,0	-8:41:15,0	42:28:45,0
4	522386,0	4703230,3	-8:43:45,0	42:28:45,0

Proxección U.T.M. Fuso 29
Elipsoide GRS80
Sistema de referencia ETRS89

0 25 50 75 100 125 150 Metros

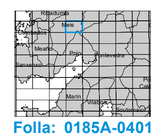

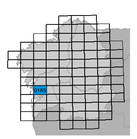

Folla: 0185A-0401

Plano Nº 0185A-0401	Referencia Catastral	Superficie (m²)	Superficie Afectada (m²)	Porcentaxe Afectada
	36028A07200911	205871,94	5424,04	2,63%
	36028A07201413	249494,66	2295,15	0,92%
	36028A07500350	88814,44	4282,89	4,82%
	36028A07500377	23851,02	7017,74	29,42%
	36028A07500389	114641,62	257,55	0,22%
	36028A11200097	11090,23	11,98	0,11%
	36028B50100257	776,62	103,25	13,30%
	36028B50100260	3461,56	2611,65	75,45%
	36028B50100261	1402,83	1328,98	94,74%
	36028B50100262	3151,21	831,23	26,38%
	36028B50100266	4138,87	3669,32	88,66%
	36028B50100267	559,29	282,27	50,47%
	36028B50100268	3214,23	252,88	7,87%
	36028B50100269	3344,41	898,88	26,88%
	36028B50100270	4353,04	342,04	7,86%
	36028B50100271	5259,05	269,60	5,13%
	36028B50100272	3418,56	2255,37	65,97%
	36028B50100294	1643,90	1003,85	61,06%
	36028B50100296	1196,97	1011,06	84,47%
	36028B50100297	2527,22	2428,42	96,09%
	36028B50100298	2224,61	2221,06	99,84%
	36028B50100301	1292,06	306,50	23,72%
	36028B50100302	357,54	357,54	100,00%
	36028B50100303	5059,48	970,08	19,17%
	36028B50100304	5345,64	2529,94	47,33%
	36028B50100312	1992,13	742,48	37,27%
	36028B50100313	1199,23	521,64	43,50%
	36028B50100314	5213,52	1047,55	20,09%
	36028B50100315	2696,87	7,46	0,28%
	36028B50100316	14292,60	3787,91	26,50%
	36028B50100320	7328,13	6516,73	88,93%
	36028B50100321	1683,75	690,41	41,00%
	36028B50100322	4894,71	3678,36	75,15%
	36028B50100323	4625,83	3540,83	76,54%
	36028B50100326	2970,76	551,03	18,55%
	36028B50100327	2442,46	2202,65	90,18%
	36028B50100328	781,24	610,00	78,08%
	36028B50100330	2260,09	276,82	12,25%
	36028B50200573	1445,72	116,49	8,06%
	36028B50200574	1670,93	875,93	52,42%
	36028B50200575	2536,78	1858,45	73,26%
	36028B50200576	4353,56	3246,26	74,57%
	36028B50200577	2386,22	157,13	6,58%
	36028B50200580	15458,76	9811,66	63,47%
	36028B50200581	3659,46	2355,28	64,36%

Plano Nº 0185A-0401	Referencia Catastral	Superficie (m²)	Superficie Afectada (m²)	Porcentaxe Afectada
	36028B50200582	3254,89	2613,72	80,30%
	36028B50200583	1889,25	886,64	46,93%
	36028B50200584	5262,80	311,64	5,92%
	36028B50200586	7872,20	6065,39	77,05%
	36028B50200587	2567,00	1217,35	47,42%
	36028B50200588	3583,15	1641,18	45,80%
	36028B50200589	4948,66	2917,05	58,95%
	36028B50200590	1429,60	1173,83	82,11%
	36028B50200591	866,81	855,67	98,71%
	36028B50200592	3160,91	2441,77	77,25%
	36028B50200608	5437,55	23,06	0,42%
	36028B50200609	7738,65	1117,89	14,45%
	36028B50200610	3879,25	1290,61	33,27%
	36028B50200611	4383,94	1596,67	36,42%
	36028B50200612	4312,75	1552,15	35,99%
	36028B50200613	2544,13	530,94	20,87%
	36028B50200640	4063,62	1818,44	44,75%
	36028B50200641	6114,76	3806,81	62,26%
	36028B50200642	1369,20	653,21	47,71%
	36028B50200646	3421,08	2092,36	61,16%
	36028B50200647	9131,87	928,57	10,17%
	36028B50200693	2376,60	933,15	39,26%
	36028B50200694	14044,97	5952,25	42,38%
	36028B50200695	8265,43	4090,80	49,49%
	36028B50200696	1836,00	1267,72	69,05%
	36028B50200697	3142,25	97,35	3,10%
	36028B50200698	2660,83	1409,14	52,96%
	36028B50200699	6825,75	3563,00	52,20%
	36028B50200700	1581,12	1195,56	75,61%
	36028B50200704	3448,50	999,81	28,99%
	36028B50200705	2527,41	1232,63	48,77%
	36028B50200706	3397,77	1996,26	58,75%
	36028B50200707	509,74	509,74	100,00%
	36028B50200708	1149,21	1149,21	100,00%
	36028B50200709	634,97	634,97	100,00%
	36028B50200710	3093,00	1001,25	32,37%
	36028B50200714	2874,49	152,91	5,32%
	36028B50200720	3505,21	245,88	7,01%
	36028B50200721	3083,97	1708,35	55,39%
	36028B50200722	960,99	817,52	85,07%
	36028B50200723	4189,21	3492,31	83,36%
	36028B50200725	208,80	208,80	100,00%
	36028B50200727	2825,96	549,63	19,45%
	36028B50200728	1405,05	105,44	7,50%
	36028B50200729	3581,67	165,33	4,62%

Plano Nº 0185A-0401	Referencia Catastral	Superficie (m²)	Superficie Afectada (m²)	Porcentaxe Afectada
	36028B50200730	2823,37	47,84	1,69%
	36028B50200731	5643,80	2499,04	44,28%
	36028B50200732	1418,92	1398,55	98,56%
	36028B50200733	1117,17	1117,17	100,00%
	36028B50200734	6227,18	1472,30	23,64%
	36028B50200738	2241,57	402,66	17,96%
	36028B50200739	4586,75	2034,11	44,35%
	36028B50200740	1248,43	932,31	74,68%
	36028B50200741	4295,81	2172,13	50,56%
	36028B50200742	947,99	216,90	22,88%
	36028B50200743	7235,17	4725,64	65,31%
	36028B50200745	1748,15	636,04	36,38%
	36028B50200755	1729,33	1729,33	100,00%
	36028B50200756	2120,11	1938,81	91,45%
	36028B50200757	2339,11	189,80	8,11%
	36028B50200758	288,47	201,90	69,99%
	36028B50200759	2428,56	2246,80	92,52%
	36028B50200760	1579,95	975,15	61,72%
	36028B50200761	1927,03	1029,77	53,44%
	36028B50200762	2906,01	769,35	26,47%
	36028B50200763	2704,64	2704,64	100,00%
	36028B50200764	4123,78	2983,13	72,34%
	36028B50200765	3051,54	2212,91	72,52%
	36028B50200769	633,15	235,95	37,27%
	36028B50200771	4812,61	1195,30	24,84%
	36028B50200773	3398,25	596,65	17,56%
	36028B50200778	10903,69	2724,58	24,99%
	36028B50200779	3177,57	1953,04	61,46%
	36028B50200782	4311,42	1670,97	38,76%
	36028B50200783	1305,69	978,37	74,93%
	36028B50200784	423,31	194,96	46,06%
	36028B50200785	414,65	145,88	35,18%
	36028B50200786	3176,99	1052,23	33,12%
	36028B50200787	695,58	38,21	5,49%
	36028B50200789	2375,87	1481,40	62,35%
	36028B50200790	1615,37	135,95	8,42%
	36028B50200792	6562,73	247,87	3,78%
	36028B50200793	4219,88	3025,31	71,69%
	36028B50200794	2925,70	834,59	28,53%
	36028B50200795	1372,90	848,55	61,81%
	36028B50200796	5903,99	2180,65	36,94%
	36028B50200797	5583,65	4443,57	79,58%
	36028B50200804	1788,79	333,91	18,67%
	36028B50200805	2585,00	766,50	29,65%
	36028B50200806	2846,05	1102,42	38,74%

Plano Nº 0185A-0401	Referencia Catastral	Superficie (m²)	Superficie Afectada (m²)	Porcentaxe Afectada
	36028B50200807	2718,23	1525,45	56,12%
	36028B50200808	1686,87	1258,62	74,61%
	36028B50200809	2652,56	2446,00	92,21%
	36028B50200811	8421,00	1710,98	20,32%
	36028B50200819	6153,22	4610,99	74,94%
	36028B50200820	1628,99	1174,31	72,09%
	36028B50200821	5041,39	1689,96	33,52%
	36028B50210724	2765,10	614,93	22,24%
	36028B50210726	2361,39	2361,39	100,00%
	36028B50210768	1922,47	394,39	20,51%
	36028B50210770	3999,56	3954,14	98,86%
	36028B50220724	714,90	714,90	100,00%
	36028B50220726	627,40	627,40	100,00%
	36028B50220767	309,03	34,63	11,20%
	36028B50220768	822,07	434,49	52,85%
	36028B50220770	93,95	93,95	100,00%
	36028B50300901	7560,21	1133,47	14,99%
	36028B50301009	3250,90	182,87	5,63%
	36028B50301015	1866,63	1483,97	79,50%
	36028B50301016	1955,87	1948,78	99,64%
	36028B50301017	194,53	167,63	86,18%
	36028B50301018	740,86	583,34	78,74%
	36028B50301019	814,46	814,44	100,00%
	36028B50301073	289,73	289,73	100,00%
	36028B50301074	551,37	551,37	100,00%
	36028B50301075	1402,66	1402,66	100,00%
	36028B50301076	1268,37	741,84	58,49%
	36028B50301081	367,48	87,57	23,83%
	36028B50301082	1037,43	196,25	18,92%
	36028B50301083	1525,33	819,37	53,72%
	36028B50301084	1508,19	1483,50	98,36%
	36028B50301085	4003,19	3459,94	86,43%
	36028B50301115	1979,53	149,96	7,58%
	36028B50301124	3592,51	106,77	2,97%
	36028B50301125	22,06	22,06	100,00%
	36028B50301126	2821,35	392,68	13,92%
	36028B50301128	1120,16	499,94	44,63%
	36028B50301129	817,70	807,45	98,75%
	36028B50301130	4684,87	2157,44	46,05%
	36028B50301131	776,00	776,00	100,00%
	36028B50301132	4193,26	2205,70	52,60%
	36028B50301135	666,50	564,41	84,68%
	36028B50301136	3143,26	2274,73	72,37%
	36028B50301137	3371,57	72,60	2,15%
	36028B50301141	2062,03	672,33	32,61%

Plano Nº 0185A-0401	Referencia Catastral	Superficie (m²)	Superficie Afectada (m²)	Porcentaxe Afectada
	36028B50301142	2090,91	1934,54	92,52%
	36028B50301143	5842,73	2385,59	40,83%
	36028B50301144	3397,20	1706,64	50,24%
	36028B50301145	1044,86	1031,22	98,69%
	36028B50301146	652,32	652,32	100,00%
	36028B50301147	1939,11	1392,34	71,80%
	36028B50301148	254,00	254,00	100,00%
	36028B50301149	2850,34	2789,91	97,88%
	36028B50301151	2001,39	31,40	1,57%
	36028B50301152	1586,71	1013,59	63,88%
	36028B50301153	3263,16	104,82	3,21%
	36028B50301154	1355,94	1355,94	100,00%
	36028B50301155	1917,52	1883,10	98,21%
	36028B50301156	4315,04	631,21	14,63%
	36028B50301157	936,20	61,68	6,59%
	36028B50301158	3200,36	2067,50	64,60%
	36028B50301159	2632,66	2542,03	96,56%
	36028B50301160	2693,48	563,27	20,91%
	36028B50301169	4267,47	24,54	0,57%
	36028B50301170	1495,17	287,02	19,20%
	36028B50301171	6915,08	5148,27	74,45%
	36028B50301172	8324,49	7360,60	88,42%
	36028B50301174	2982,07	1074,62	36,04%
	36028B50301180	4460,83	3012,43	67,53%
	36028B50301182	2402,08	843,04	35,10%
	36028B50301183	374,07	274,28	73,32%
	36028B50301184	1533,88	1391,04	90,69%
	36028B50301185	1615,98	59,02	3,65%
	36028B50301186	1190,22	916,03	76,96%
	36028B50301187	5112,00	1785,50	34,93%
	36028B50301188	2983,21	1276,39	42,79%
	36028B50301189	4369,29	1391,39	31,84%
	36028B50301190	580,30	475,10	81,87%
	36028B50301191	564,59	564,59	100,00%
	36028B50301192	3661,87	2523,83	68,92%
	36028B50301193	2458,80	760,08	30,91%
	36028B50301205	704,50	45,34	6,44%
	36028B50301206	251,77	241,52	95,93%
	36028B50301207	3738,36	1331,98	35,63%
	36028B50301208	2387,27	1465,52	61,39%
	36028B50301209	997,98	887,42	88,92%
	36028B50301210	3300,49	2937,10	88,99%
	36028B50301211	1332,02	99,40	7,46%
	36028B50301214	5778,69	99,80	1,73%
	36028B50301215	1397,09	911,77	65,26%

Plano Nº 0185A-0401	Referencia Catastral	Superficie (m²)	Superficie Afectada (m²)	Porcentaxe Afectada
	36028B50301216	1139,34	33,29	2,92%
	36028B50301219	4245,58	351,17	8,27%
	36028B50301220	1921,92	1523,40	79,26%
	36028B50301221	2127,92	1820,38	85,55%
	36028B50301223	1222,92	553,46	45,26%
	36028B50301224	779,71	134,76	17,28%
	36028B50301229	1225,59	1061,85	86,64%
	36028B50301230	1288,97	836,33	64,88%
	36028B50301231	3235,00	3067,83	94,83%
	36028B50301240	2977,35	1530,82	51,42%
	36028B50301241	5997,84	3919,83	65,35%
	36028B50301243	2556,56	372,86	14,58%
	36028B50301253	4250,04	84,49	1,99%
	36028B50301255	2234,91	1307,13	58,49%
	36028B50301256	3751,55	3608,38	96,18%
	36028B50301257	817,13	817,13	100,00%
	36028B50301258	991,56	958,98	96,71%
	36028B50301259	4234,16	3867,61	91,34%
	36028B50301260	4834,44	911,18	18,85%
	36028B50301261	3953,90	91,83	2,32%
	36028B50301290	2289,66	1236,69	54,01%
	36028B50301291	2115,27	881,69	41,68%
	36028B50301292	329,33	255,42	77,56%
	36028B50301293	258,34	222,64	86,18%
	36028B50301294	1031,06	981,27	95,17%
	36028B50301295	5074,79	3666,31	72,25%
	36028B50301300	2427,73	2163,01	89,10%
	36028B50301301	469,10	458,98	97,84%
	36028B50301302	770,75	750,65	97,39%
	36028B50301303	978,29	953,83	97,50%
	36028B50301304	1206,18	1204,61	99,87%
	36028B50301316	3644,47	426,80	11,71%
	36028B50301317	1937,80	1207,63	62,32%
	36028B50301318	2927,05	1370,55	46,82%
	36028B50301319	2312,94	1058,60	45,77%
	36028B50301320	2163,49	1467,99	67,85%
	36028B50301321	128,80	125,39	97,35%
	36028B50301322	5620,38	282,69	5,03%
	36028B50301324	1419,81	281,58	19,83%
	36028B50301325	1108,91	969,88	87,46%
	36028B50301326	368,99	282,58	76,58%
	36028B50301327	493,94	367,92	74,49%
	36028B50301328	8016,90	2338,96	29,18%
	36028B50301329	2442,20	767,04	31,41%
	36028B50301332	2254,73	94,57	4,19%

Plano Nº 0185A-0401	Referencia Catastral	Superficie (m²)	Superficie Afectada (m²)	Porcentaxe Afectada
	36028B50301333	1219,60	1022,47	83,84%
	36028B50301334	1818,83	746,92	41,07%
	36028B50301335	1142,37	606,48	53,09%
	36028B50301336	3482,10	1068,22	30,68%
	36028B50301338	4146,60	1602,14	38,64%
	36028B50301339	2265,03	1689,36	74,58%
	36028B50301340	4454,10	1064,72	23,90%
	36028B50301351	4447,84	784,25	17,63%
	36028B50301353	3190,88	2296,48	71,97%
	36028B50301354	3905,64	1827,09	46,78%
	36028B50301355	3070,96	858,77	27,96%
	36028B50301358	979,05	378,32	38,64%
	36028B50301359	482,48	482,48	100,00%
	36028B50301360	3126,91	2959,06	94,63%
	36028B50301361	659,17	607,74	92,20%
	36028B50301362	1631,68	1631,68	100,00%
	36028B50301363	2480,80	1916,58	77,26%
	36028B50301364	720,91	317,36	44,02%
	36028B50301365	2758,92	88,54	3,21%
	36028B50301366	3566,72	2731,85	76,59%
	36028B50301367	6270,17	1806,16	28,81%
	36028B50301368	195,46	195,46	100,00%
	36028B50301369	1995,45	637,69	31,96%
	36028B50301371	11544,16	2240,83	19,41%
	36028B50301377	441,72	241,31	54,63%
	36028B50301378	6567,51	4879,74	74,30%
	36028B50301379	3408,64	970,16	28,46%
	36028B50301386	9963,05	4840,89	48,59%
	36028B50301388	324,32	324,32	100,00%
	36028B50301389	6392,92	1433,39	22,42%
	36028B50301392	7555,79	572,94	7,58%
	36028B50301393	2452,50	123,85	5,05%
	36028B50301395	143,42	143,42	100,00%
	36028B50301396	1344,74	1344,74	100,00%
	36028B50301397	2134,13	1843,04	86,36%
	36028B50301398	258,91	258,91	100,00%
	36028B50301399	3037,24	1701,44	56,02%
	36028B50301400	3070,69	106,23	3,46%
	36028B50301406	1490,65	1354,63	90,87%
	36028B50301407	475,58	475,58	100,00%
	36028B50301408	6478,55	3917,32	60,47%
	36028B50301409	1088,67	566,83	52,07%
	36028B50301410	3648,52	265,14	7,27%
	36028B50301414	4515,14	1229,60	27,23%
	36028B50301415	5381,81	298,91	5,55%

Plano Nº 0185A-0401	Referencia Catastral	Superficie (m²)	Superficie Afectada (m²)	Porcentaxe Afectada
	36028B50301425	5971,68	74,92	1,25%
	36028B50301427	2595,31	1118,43	43,09%
	36028B50301428	1468,55	248,35	16,91%
	36028B50301429	912,58	894,23	97,99%
	36028B50301430	1123,61	321,46	28,61%
	36028B50301431	3099,89	2680,55	86,47%
	36028B50301433	11064,62	500,12	4,52%
	36028B50301434	6915,76	3676,32	53,16%
	36028B50301435	3781,55	282,41	7,47%
	36028B50301436	4430,42	4032,31	91,01%
	36028B50301437	5575,21	200,26	3,59%
	36028B50301443	6276,30	38,85	0,62%
	36028B50301444	2792,11	585,36	20,96%
	36028B50301445	3485,40	28,73	0,82%
	36028B50301446	1671,87	1382,10	82,67%
	36028B50301447	5792,18	3213,45	55,48%
	36028B50301448	3864,51	1327,93	34,36%
	36028B50301449	10764,39	4779,88	44,40%
	36028B50302092	2639,08	1521,21	57,64%
	36028B50302093	500,79	163,14	32,58%
	36028B50302094	5016,36	4155,67	82,84%
	36028B50311258	233,99	233,99	100,00%
	36028B50311376	2211,98	501,92	22,69%
	36028B50311387	487,51	230,60	47,30%
	36028B50321150	3848,33	406,94	10,57%
	36028B50321387	559,11	559,11	100,00%
	36028B50401678	3398,40	222,42	6,54%
	36028B50401683	3036,67	1188,32	39,13%
	36028B50401684	1836,23	1805,13	98,31%
	36028B50401685	3798,89	1564,36	41,18%
	36028B50401686	2833,91	473,24	16,70%
	36028B50405004	2365,19	1532,23	64,78%

Meis

seaga · fegamp · galicia o bo camiño · Xacobeo 2021 · XUNTA DE GALICIA

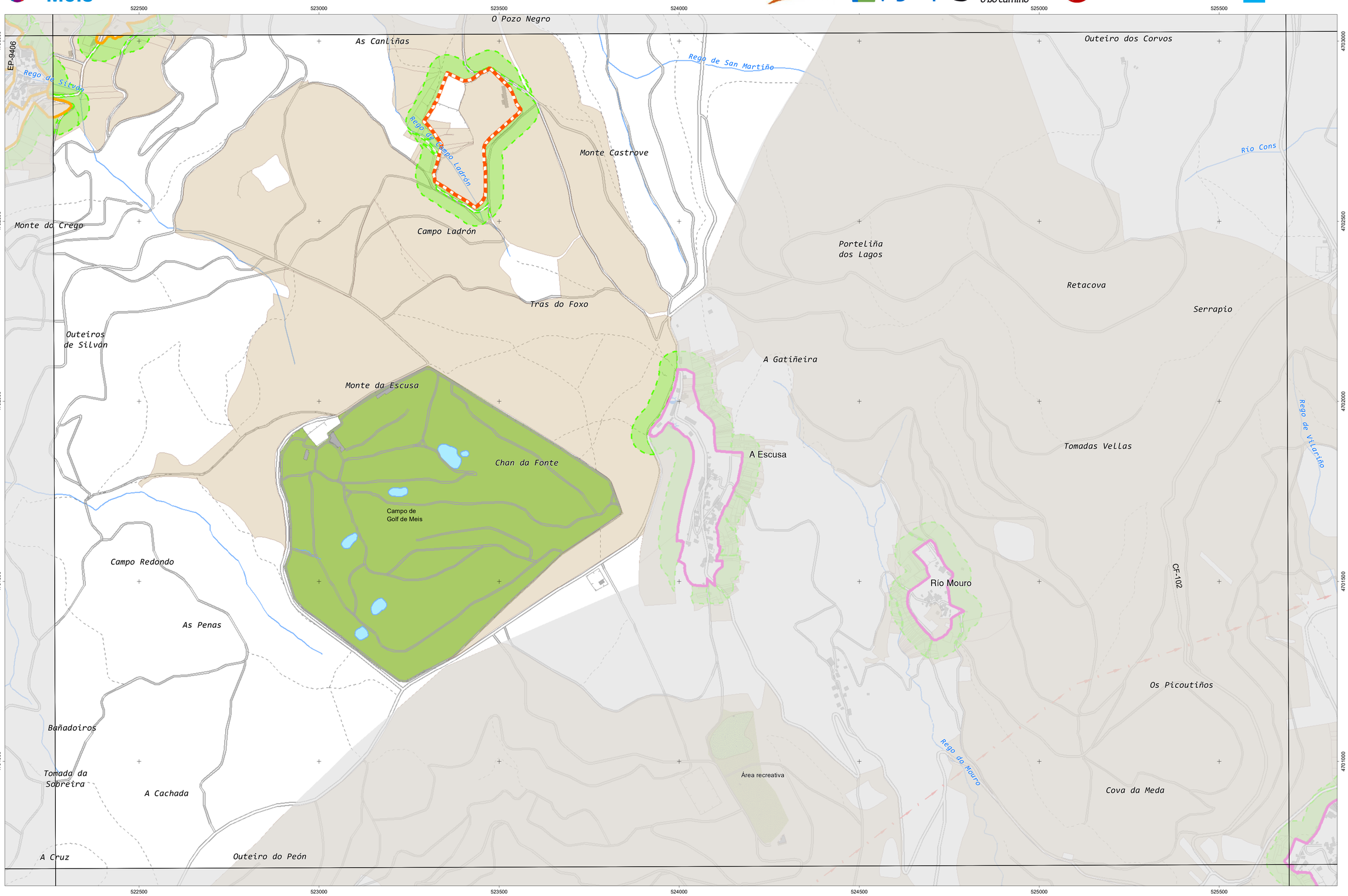

INSTITUTO DE ESTUDIOS DO TERRITORIO
Cartografía elaborada polo Instituto de Estudios do Territorio

CARTOGRAFÍA DAS FAIXAS SECUNDARIAS DE XESTIÓN DE BIOMASA

- Parcelas afectadas
- Faixa Protección 50m
- Solo de Nucleo Rural
- Solo Urbano
- Solo Urbanizable
- Delimitación Automática
- Delimitación Enviada polo Concello

Parcelas afectadas por faixas de 50 metros entorno a núcleos

Coordenadas das esquinas da folla

	UTM ED50 Fuso 29 X	UTM ED50 Fuso 29 Y	Xeográficas ETRS89 LONXITUDE	Xeográficas ETRS89 LATITUDE
1	522386,0	4703230,3	-8:43:45,0	42:28:45,0
2	525810,7	4703242,0	-8:41:15,0	42:28:45,0
3	525819,2	4700928,8	-8:41:15,0	42:27:30,0
4	522393,4	4700917,0	-8:43:45,0	42:27:30,0

Proxección U.T.M. Fuso 29
Elipsoide GRS80
Sistema de referencia ETRS89

0 25 50 75 100 125 150 Metros

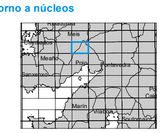

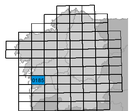

Folla: 0185A-0402

Plano Nº 0185A-0402	Referencia Catastral	Superficie (m²)	Superficie Afectada (m²)	Porcentaxe Afectada
	36028A07500350	88814,44	4282,89	4,82%
	36028A07500377	23851,02	7017,74	29,42%
	36028A07500389	114641,62	257,55	0,22%
	36028A07500390	7707,97	962,13	12,48%
	36028A07500391	8332,16	490,46	5,89%
	36028A07500392	3482,84	2223,82	63,85%
	36028A07500393	878,04	878,04	100,00%
	36028A07500394	985,76	985,76	100,00%
	36028A07500395	1097,77	1097,77	100,00%
	36028A07500396	1342,38	1342,23	99,99%
	36028A07500397	2688,23	2046,62	76,13%
	36028A07500403	1220,86	88,76	7,27%
	36028A07500405	1639,95	833,45	50,82%
	36028A07500406	47466,20	5441,15	11,46%
	36028A07500407	1150,30	245,61	21,35%
	36028A07500408	1249,65	57,99	4,64%
	36028A07500409	73950,64	15801,46	21,37%
	36028A11200097	11090,23	11,98	0,11%
	36028A11200514	298539,24	8668,46	2,90%
	36028A11200519	566221,76	13111,71	2,32%
	36028A11200521	323,53	39,76	12,29%
	36028A11200522	244,78	108,70	44,41%
	36028A11200523	126,07	90,90	72,10%
	36028A11200524	124,04	119,34	96,21%
	36028A11200525	129,35	129,35	100,00%
	36028A11200526	199,71	199,71	100,00%
	36028A11200534	703,81	53,84	7,65%
	36028A11200535	2506,78	2092,13	83,46%
	36028A11200536	234,81	234,81	100,00%
	36028A11200537	332,12	332,12	100,00%
	36028A11200538	296,49	171,62	57,89%
	36028A11200539	871,87	835,77	95,86%
	36028B50100184	6062,36	3161,24	52,15%
	36028B50100189	2105,94	95,06	4,51%
	36028B50100271	5259,05	269,60	5,13%
	36028B50100291	8129,77	5962,96	73,35%
	36028B50100292	1478,62	32,70	2,21%
	36028B50100293	843,87	171,15	20,28%
	36028B50100294	1643,90	1003,85	61,06%
	36028B50100295	100,83	100,83	100,00%
	36028B50100296	1196,97	1011,06	84,47%
	36028B50100297	2527,22	2428,42	96,09%
	36028B50100304	5345,64	2529,94	47,33%
	36028B50100305	3153,80	2502,98	79,36%
	36028B50100306	5803,68	99,06	1,71%

Plano Nº 0185A-0402	Referencia Catastral	Superficie (m²)	Superficie Afectada (m²)	Porcentaxe Afectada
	36028B50100307	1442,10	49,04	3,40%
	36028B50100308	2188,07	386,15	17,65%
	36028B50100309	11436,99	2885,47	25,23%
	36028B50100310	3258,35	2735,50	83,95%
	36028B50100312	1992,13	742,48	37,27%
	36028B50100313	1199,23	521,64	43,50%
	36028B50100314	5213,52	1047,55	20,09%
	36028B50105001	26158,94	1614,27	6,17%

Meis

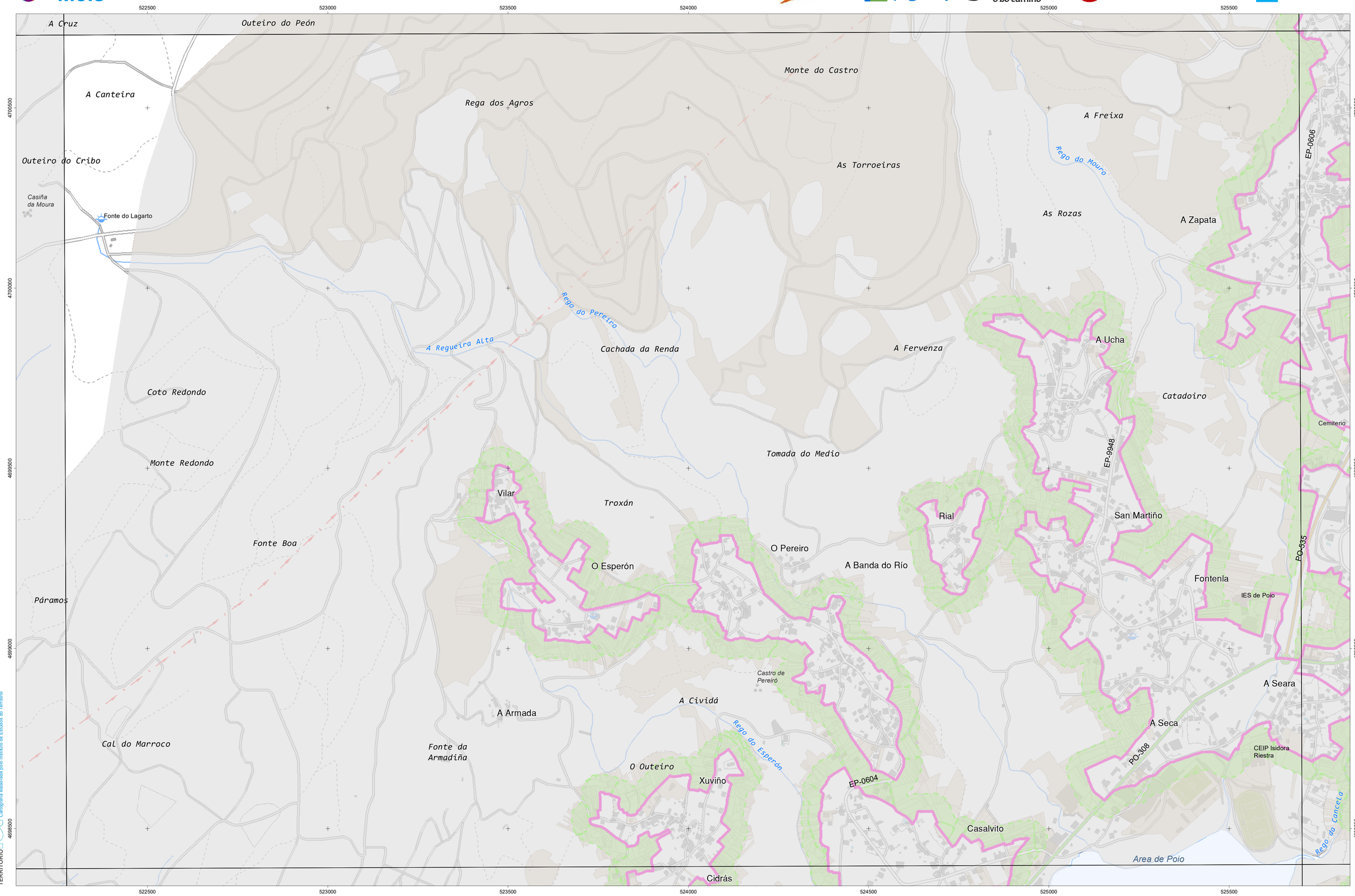

INSTITUTO de ESTUDOS do TERRITORIO
Cartografía elaborada polo Instituto de Estudos do Territorio

CARTOGRAFÍA DAS FAIXAS SECUNDARIAS DE XESTIÓN DE BIOMASA

- Parcelas afectadas
- Faixa Protección 50m
- Solo de Nucleo Rural
- Solo Urbano
- Solo Urbanizable
- Delimitación Automática
- Delimitación Enviada polo Concello

Parcelas afectadas por faixas de 50 metros entorno a núcleos

Coordenadas das esquinas da folla

	UTM ED50 Fuso 29 X	UTM ED50 Fuso 29 Y	Xeográficas ETRS89 LONXITUDE	Xeográficas ETRS89 LATITUDE
1	522393,4	4700917,0	-8:43:45,0	42:27:30,0
2	525819,2	4700928,8	-8:41:15,0	42:27:30,0
3	525827,7	4698615,5	-8:41:15,0	42:26:15,0
4	522400,7	4698603,7	-8:43:45,0	42:26:15,0

Proxección U.T.M. Fuso 29
Elipsoide GRS80
Sistema de referencia ETRS89

0 25 50 75 100 125 150 Metros

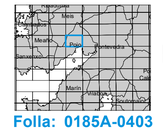

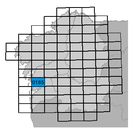

Folla: 0185A-0403

Meis

seaga · fegamp · galicia o bo camiño · Xacobeo 2021 · XUNTA DE GALICIA

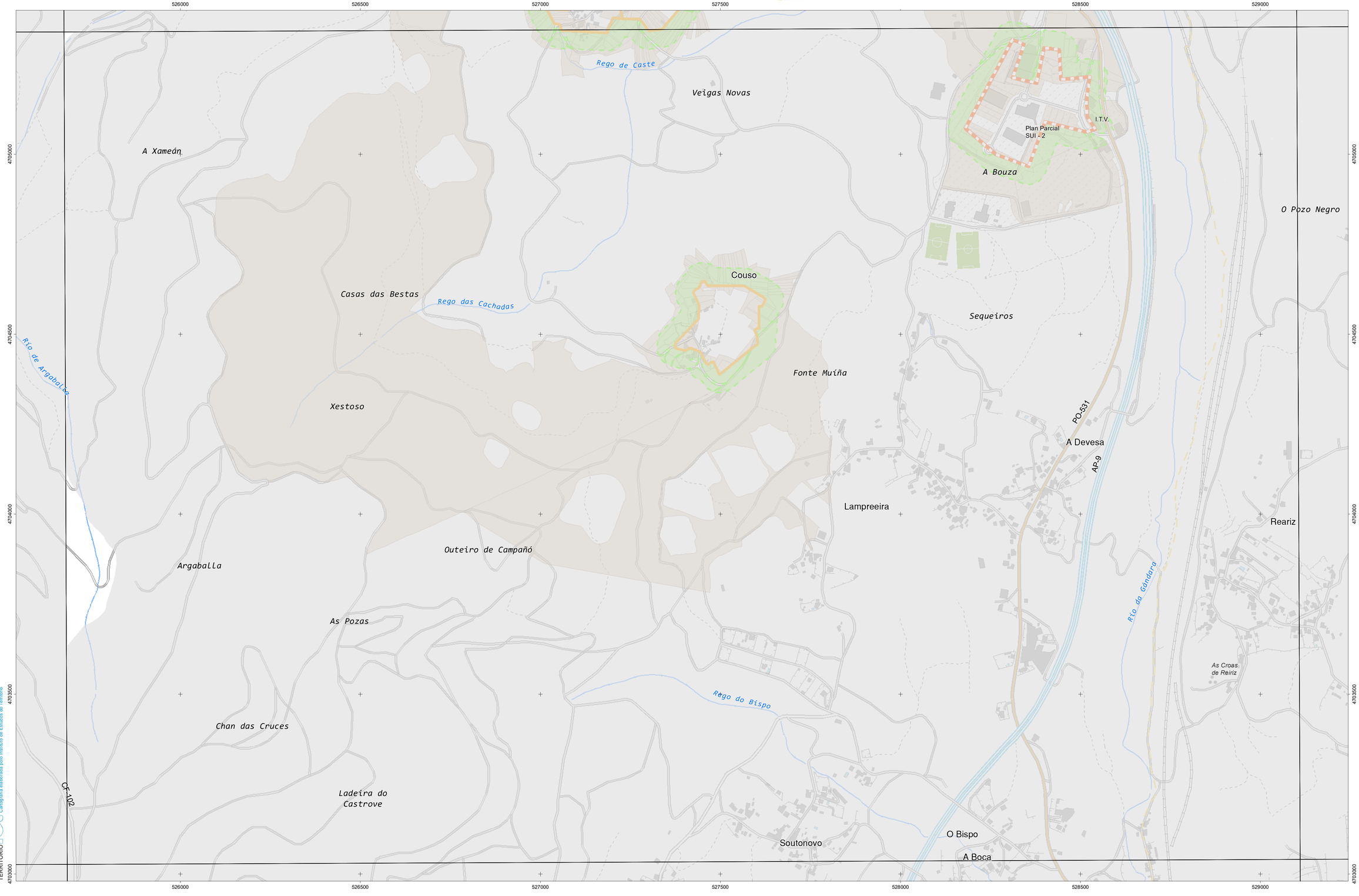

INSTITUTO de ESTUDIOS do TERRITORIO
Cartografía elaborada polo Instituto de Estudios do Territorio

CARTOGRAFÍA DAS FAIXAS SECUNDARIAS DE XESTIÓN DE BIOMASA

- Parcelas afectadas
- Faixa Protección 50m
- Solo de Nucleo Rural
- Solo Urbano
- Solo Urbanizable
- Delimitación Automática
- Delimitación Enviada polo Concello

Parcelas afectadas por faixas de 50 metros entorno a núcleos

Coordenadas das esquinas da folla

	UTM ED50 Fuso 29 X	UTM ED50 Fuso 29 Y	Xeográficas ETRS89 LONXITUDE	Xeográficas ETRS89 LATITUDE
1	525802,1	4705555,3	-8:41:15,0	42:30:00,0
2	529225,7	4705568,8	-8:38:45,0	42:30:00,0
3	529235,4	4703255,5	-8:38:45,0	42:28:45,0
4	525810,7	4703242,0	-8:41:15,0	42:28:45,0

Proxección U.T.M. Fuso 29
Elipsoide GRS80
Sistema de referencia ETRS89

0 25 50 75 100 125 150 Metros

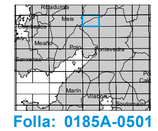

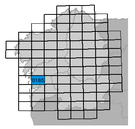

Folla: 0185A-0501